

**STUDIU DE FUNDAMENTARE
PENTRU ATESTAREA
LOCALITĂȚII VALEA DOFTANEI
JUDEȚUL PRAHOVA
CA
STAȚIUNE TURISTICĂ
DE INTERES LOCAL
Etapa a II-a – 1 aprilie 2024**



**VALEA DOFTANEI – CEA MAI FRUMOASĂ ÎNTÂLNIRE CU
NATURA!**

COLECTIVUL DE REDACTARE

Valentin Adrian ILIESCU

Cercetător științific, manager în turism

Ștefan IORDACHE

Lector Universitar, Doctor în Climatologie

Lidia ILIESCU

Economist, manager în turism

Mădălina POPA

Economist, manager în turism

Mircea Ionuț DĂNCILĂ

Psiholog, specialist promovare turism

Radu SCURTU

Inginer, specialist probleme de mediu

Valentin Adrian ILIESCU

Coordonator proiect

CUPRINS

INTRODUCERE	
CAPITOLUL I	
CONSIDERAȚII GENERALE	
I.1. Poziție geografică, scurt istoric, accesibilitate	
I.2. Infrastructură generală	
I.2.1. Infrastructura rutieră	
I.2.2. Infrastructura feroviară	
I.2.3. Infrastructura de transport aerian	
I.2.4. Parcări auto	
I.3. Echipare tehnico – edilitară	
I.3.1. Rețeaua de alimentare cu apă	
I.3.2. Sistemul de canalizare	
I.3.3. Sistemul de tratare și epurare a apelor	
I.3.4. Sistemul de alimentare cu gaze naturale	
I.3.5. Alimentarea cu energie electrică	
I.3.6. Infrastructura comunicatională	
I.3.7. Infrastructura de sănătate publică și privată	
I.3.8. Infrastructura de servicii	
I.3.9. Salubritate și managementul deșeurilor	
I.4. Cadrul natural	
I.4.1. Relieful	
I.4.2. Rețeaua hidrografică	
I.4.3. Date climatice	
I.4.4. Flora și fauna	
I.4.5. Biodiversitate și arii naturale protejate	
I.4.6. Resursele solului și subsolului	
I.5. Factori de risc natural și antropice	
I.6. Resurse antropice	
I.7. Cadrul socio-economic	
I.7.1. Populația	
I.7.2. Forța de muncă	
I.7.3. Economia	
CAPITOLUL II	
ANALIZA POTENTIALULUI TURISTIC	
II.1 Resurse turistice naturale	
II.1.1. Factori naturali terapeutici	
II.1.2. Alte resurse turistice naturale	
II.2. Resurse turistice antropice	
II.2.1. Obiective culturale	
CAPITOLUL III	
STADIUL ACTUAL DE VALORIFICARE A POTENTIALULUI TURISTIC	
III.1. Analiza SWOT de evaluare a stadiului de valorificare a potențialului turistic	
III.2. Forme de turism practicabile	
III.3. Notorietatea localității Valea Doftanei și percepția acesteia în viziunea turiștilor și conform așteptărilor acestora privind turismul în România	

III.4. Structuri de primire turistice clasificate	
III.4.1. Structuri de primire turistice cu funcțiune de cazare	
III.4.2. Structuri de primire turistice cu funcțiune de alimentație publică	
III.4.3. Structuri de primire turistice cu funcțiuni de agrement	
III.5. Circulația turistică	
III.6. Concluzii privind valorificarea potențialului turistic existent al localității Valea Doftanei din județul Prahova.	
CAPITOLUL IV	
PROPUNERI PRIVIND DEZVOLTAREA ȘI MODERNIZAREA TURISMULUI ÎN STAȚIUNEA TURISTICĂ DE INTERES LOCAL VALEA DOFTANEI	
IV.1. Premisele dezvoltării turismului	
IV.1.1. Premise generale	
IV.1.2. Premise specifice pentru dezvoltarea turismului în localitatea Valea Doftanei	
IV.2. Direcții strategice de dezvoltare a turismului în localitatea Valea Doftanei	
IV.3. Proiecte concrete pentru dezvoltarea și modernizarea turistică a localității Valea Doftanei	
FIȘA STAȚIUNII TURISTICE DE INTERES LOCAL VALEA DOFTANEI	

BIBLIOGRAFIE

ANEXE

1. Harta de încadrare în regiune a Stațiunii turistice de interes local Valea Doftanei
2. Lista structurilor de primire turistice clasificate cu funcțiuni de cazare și alimentație publică

PLANȘE DESENATE, PLIANTE

Planșa nr.1 – Harta PUG Valea Doftanei. Reglementări urbanistice – delimitarea stațiunii

INTRODUCERE

Studiul de fundamentare pentru *atestarea unui areal al localității Valea Doftanei, județul Prahova ca stațiune turistică de interes local*, s-a realizat în baza **Contractului de prestări servicii cu nr.11989/22.06.2023/achizitor și nr.381/30.06.2023/prestator**, încheiat între **AUTORITATEA CONTRACTANTĂ COMUNA VALEA DOFTANEI, Județul Prahova**, în calitate de **achizitor** și **Societatea Comercială ZOOM MEDIA CONSULTING S.R.L. București**, în calitate de **prestator**.

Comuna **Valea Doftanei**, denumită în trecut Teșila, se află la o distanță relativ mică de mai multe centre urbane cu numeroși clienți interesați de această destinație turistică. Valea Doftanei se află la o distanță 120 km de Capitala României, la o distanță de 60 km de municipiul Ploiești, de 30 km de municipiul Câmpina, și la 14 km de orașul Comarnic. Comuna este formată din satele Teșila (reședința de comună) și Trăisteni, ambele cu un mare potențial turistic și cu o distribuție echilibrată de structuri primire turistice de foarte bună calitate.

Comuna **Valea Doftanei** se află poziționată geografic în partea de nord-vest a județului Prahova, în zona Carpaților de Curbură, la poalele Munților Baiului și Grohotiș, în zona cursului superior al râului Doftana. Localitatea este situată între văile Prahovei și Teleajenului, iar în partea de nord relieful muntos devine din ce în ce mai accentuat, spre izvoarele Doftanei înălțându-se vârfulurile Orjogoia, Radela, Cucioaia, Zănoaga, Baiu Mare, Baiu Mic, Unghia Mare și Unghia Mică.

Localitatea are un **imens potențial turistic** confirmat de următoarele argumente:

1. Având în vedere **prevederile Ordonanței de urgență nr. 142/2008 privind aprobarea Planului de amenajare a teritoriului național - Secțiunea a VIII-a zone cu resurse turistice, anexa 1**, publicată în Monitorul Oficial, Partea I nr. 781 din 21 noiembrie 2008, comuna **Valea Doftanei este considerată o unitate administrativ-teritorială cu resurse turistice naturale și antropice mari, resursa naturală fiind cea dominantă. Autoritatea publică locală Valea Doftanei consideră că această recunoaștere oficială ca zonă cu resurse turistice importante, pe teritoriul acesteia existând o concentrare mare a resurselor naturale și antropice, justifică întrutotul dezvoltarea uneia sau mai multor forme de turism. În unitățile administrativ-teritoriale cu resurse turistice, turismul constituie o activitate economică prioritară, iar investițiile pentru dezvoltarea acestei activități vor fi orientate cu precădere spre aceste zone. Proiectele de infrastructură specific turistică, tehnică**

și de protecția mediului, pentru unitățile administrativ-teritoriale cu resurse turistice, vor fi promovate cu prioritate, prin programele naționale, regionale și județene de dezvoltare.

2. **Valea Doftanei se învecinează cu localități cu un imens potențial turistic recunoscut și atestat:** la nord cu orașul Săcele, județul Brașov, la vest, cu comuna Secăria și orașele Azuga și Sinaia, cu comunele Brebu și Șotriile la sud, iar la est cu comunele Ștefești, Bertea, Izvoarele, Măneciu. Multe dintre ele având statut de stațiune turistică de interes național sau local. Localitatea Valea Doftanei îndeplinește toate condițiile, asemenea localităților mai sus menționate, putând a fi atestată ca stațiune turistică.
3. **Comuna Valea Doftanei, datorită peisajelor fascinante, bioclimatului și posibilităților tot mai numeroase de agrement și distracție din zonă, s-a dezvoltat exponențial în ultimii ani în privința bazei de turistice. La momentul de început al realizării acestui studiu, comuna Valea Doftanei dispunea de următoarea bază turistică, cu mult superioară ca număr de unități turistice clasificate, ca și condiții de cazare și alimentație publică, ca spații de agrement cu mult peste alte stațiuni turistice de interes local atestate din România.**

Astfel, la data de **13 octombrie 2023**, conform site-ului Ministerului Economiei, Antreprenoriatului și Turismului, erau clasificate ca structuri de primire turistice:

Structuri de primire turistică clasificate cu funcțiuni de cazare din localitatea Valea Doftanei la data de 13 octombrie 2023	Număr unități	Locuri de cazare clasificate
Număr total structuri de primire turistice clasificate cu funcțiuni de cazare, din care:	34 structuri	421 locuri
Structuri turistice clasificate la 5 stele	1 structură	20 locuri – 4,75%
Structuri turistice clasificate la 4 stele	2 structuri	17 locuri – 4,04%
Structuri turistice clasificate la 3 stele	18 structuri	254 locuri – 60,33%
Număr total structuri de primire turistice clasificate cu funcțiuni de cazare la standard de 3 stele (margarete) și mai multe	21 structuri	291 locuri – 69,12%
Structuri turistice clasificate la 2 stele	13 structuri	130 locuri – 30,88%

Structuri de primire turistică clasificate cu funcțiuni de alimentație publică din localitatea Valea Doftanei la data de 13 octombrie 2023	Număr unități	Locuri
Structuri turistice clasificate de 2 stele	7 structuri	594 locuri

- Numeroși cetățeni din localitatea Valea Doftanei, pe fondul creșterii fluxului de turiști din ultimii ani, lucrează la construirea sau metamorfozarea unor construcții existente în structuri de primire turistice clasificate cu funcțiuni de cazare, alimentație publică și de agrement.**
- Comuna are o suprafață foarte întinsă, de circa 28.610 ha, fiind una dintre cele mai mari din țară. Aceasta și faptul că localitatea are terenurile date în proprietate unui număr important de proprietari, că terenurile au și cadastru, că autoritatea publică locală susține printr-un cadru normativ stimulat și printr-o politică locală de stimulare a investițiilor, în mod special al acelor din domeniul turistic, mulți investitori locali și din afara localității urmăresc să dezvolte activități turistice în localitatea Valea Doftanei.**
- Localitatea Valea Doftanei este traversată de la un capăt la altul de râul Doftana, o resursă extrem de importantă într-o potențială dezvoltare a unor activități specifice de agrement: pescuit, sporturi nautice, spații de relaxare (wellnes & SPA).**
- Pe raza localității este și Barajul de la Paltinu, având 108 metri înălțime, 460 de metri lungimea coronamentului – **Barajul Paltinu fiind unul dintre cele mai frumoase din România. Barajul are 3 km lungime, ocupă o suprafață de 215 hectare și este situat la o altitudine de 650 m – Lacul Paltinu sau Lacul Păltinoasa – este un lac de acumulare pentru apă potabilă pentru orașele Ploiești și Câmpina.**
- Comuna Valea Doftanei oferă numeroase atracții turistice care pot reprezenta subiectul unei săptămâni de drumeție și vizite în câteva locuri memorabile din județul Prahova, din localitate sau din localitățile imediat învecinate.**
- Comuna Valea Doftanei dispune de o serie de baze sportive și de agrement, preocupările administrației publice locale fiind de dezvoltare și modernizare și de transformare a localității într-un imens pol de agrement pentru activități sportive, cantonamente și organizare de competiții sportive.**

10. **În comuna Valea Doftanei există o permanentă preocupare pentru păstrarea activităților tradiționale.**
11. **La nivelul Zonei Valea Doftanei există două proiecte importante de infrastructură rutieră care, pe de o parte, vor spori accesibilitatea în zonă, și pe de altă parte, vor valorifica la modul excepțional potențialul turistic și cadrul natural al unei dintre cele mai mari, mai ofertante și mai frumoase comune din țară.**

Toate aceste argumente au generat la nivelul Consiliului Local al comunei Valea Doftanei decizia de a începe demersurile pentru **acreditarea localității ca stațiune turistică de interes local.**

Contextul global

Factorii demografici ai societății moderne înregistrează fenomene precum îmbătrânirea populațiilor și creșterea incidenței afecțiunilor legate de generalizarea stilului de viață urban, sedentar. Turismul de sănătate poate reprezenta o alternativă ușor de implementat pentru refacerea stării de sănătate a individului și de acțiune profilactic și preventiv pentru menținerea unui echilibru optim funcțional al parametrilor biologici și psiho-sociali ai individului.

Recunoașterea statutului de stațiune turistică de interes local pentru localitatea Valea Doftanei este o măsură în favoarea consolidării stării de sănătate, un drept fundamental al tuturor indivizilor. Localitatea Valea Doftanei, datorită bioclimatului, îndeplinind chiar în acest moment o bună parte din cerințele de a deveni și **stațiune climatică.**

Studiul de fundamentare confirmă integral faptul că localitatea Valea Doftanei asigură toate condițiile atestării ei ca stațiune turistică de interes local. Efectele benefice ale acestei viitoare stațiuni se suprapun perfect cu cerințele stabilite chiar de Organizația Mondială a Sănătății: ”Sănătatea este o stare de bunăstare fizică, mentală și socială și nu constă numai în absența bolii sau infirmității. Bunăstarea, însoțită în mod obligatoriu de o stare bună de sănătate și vigoare fizică, privită astfel și ca un concept medical cenestezic, este un sentiment nedeterminat al existenței corpului, perceput în conștiință ca tonalitate pozitivă, caracterizând ceea ce numim calitate a vieții, direct dependentă de stilul de viață.”

Dintre toate segmentele de turism din România, **turismul de sănătate**, ca denumire generică, incluzând aici și posibilitatea practicării lui într-o stațiune turistică de interes local, precum Valea Doftanei, **este forma de turism extrem de atractivă și de mare viitor, care se bazează pe un potențial permanent, de mare complexitate, practic inepuizabil și independent de condițiile atmosferice.**

Prin această opțiune de obținere a statutului de stațiune turistică, localitatea Valea Doftanei se aliniaza prevederilor din **Strategia de Dezvoltare Turistică a României pentru perioada 2019-2030,**

contribuind la valorificarea avantajului competitiv și potențialului de dezvoltare în comparație cu alte țări concurente.

Actualul studiu de fundamentare este nu numai o lucrare științifică care dovedește potențialul terapeutic al resurselor turistice dar și al bioclimatului localității Valea Doftanei, a existenței unui mediu natural curat și sănătos, nealterat de factori poluanți, dar este și un ghid de valorificare practică a tendințele actuale de dezvoltare a industriei turismului și a „experiențelor de vizitare”, concentrându-se pe **patru segmente principale** pentru a putea atrage în continuare cheltuielile mai mari din partea turiștilor români și străini și pentru a putea determina creșterea duratei medii a șederii acestora în România:

- Sănătate și wellness, cu accent pe resursele climatice bogate ale României;
- Natură și aventură, cuprinzând ecoturismul și turismul rural;
- Patrimoniul cultural, turism cultural și istoric (împreună cu gastronomia);
- Turismul de întâlniri, stimulente, conferințe, expoziții desfășurate în zone cu peisaje deosebite.

Decizia de obținere a statutului de stațiune turistic de interes local pentru comuna Valea Doftanei se fundamentează și pe politica Guvernului României în domeniul sănătății și turismului, Guvernul încurajând toate localitățile din România care dovedesc elemente clare de potențial turistic și balneoclimatic să facă demersurile necesare pentru a-i fi recunoscut acest potențial.

”Pe termen lung și mediu, atestarea localităților menționate ca stațiuni turistice de interes național, respectiv local și/sau stațiuni balneare, balneoclimatice și climatice, va crea un impact socio-economic pozitiv. Acestea vor putea fi promovate cu noul statut și astfel vor avea șanse mai mari în atragerea de finanțări nerambursabile. Spre exemplu, investitorii ar putea accesa finanțări structurale europene pentru construirea de structuri de primire turistice, fapt ce va contribui la creșterea numărului turiștilor de pe piața internă și externă. De asemenea, având în vedere efectul multiplicator al turismului în sectoarele economice conexe, precum transporturile, construcțiile, agricultura, artizanatul și comerțul cu amănuntul, realizarea unor proiecte de dezvoltare a turismului în localitățile atestate stațiuni turistice vor genera efecte benefice pentru dezvoltarea economică și creșterea calității vieții rezidenților acestor zone.

Un alt motiv important care susține realizarea acestui studiu de fundamentare pentru atestarea localității Valea Doftanei ca stațiune turistică de interes local este că el se înscrie în **Strategia de Dezvoltare Durabilă a Județului Prahova pentru perioada 2021-2027, conform căreia **turismul este o activitate economică generatoare de valoare adăugată și de locuri de muncă, care poate să contribuie la dezvoltarea economică și socială a județului Prahova, totodată, un sector economic****

prioritar care câștigă teren în fiecare an și contribuie la îmbunătățirea performanțelor economice ale județului Prahova.

Strategia de Dezvoltare Durabilă a Județului Prahova pentru perioada 2021-2027 se suprapune perfect demersului de atestare ca stațiune turistică de interes local al localității Valea Doftanei, acest demers de recunoaștere a potențialului turistic și dezvoltarea acestui domeniu de activitate încadrându-se total în **Viziunea de dezvoltare a Județului Prahova**, în **Lista Obiectivelor Generale și Specifice de Dezvoltare Durabilă a Județului Prahova**. Fiind, totodată, și garanția unei dezvoltări a comunității în conformitate cu câteva obiective de maximă importanță stabilite și asumate la nivelul Județului Prahova:

- Dezvoltarea capitalului uman și a ratei de ocupare a acestuia, pentru integrarea într-o economie inovativă și performantă;
- Creștere economică durabilă, prin dezvoltarea antreprenoriatului și a competitivității sectoriale;
- Creșterea contribuției echitabile a județului Prahova și a localității Valea Doftanei la realizarea țintei de decarbonizare a României și îmbunătățirea calității mediului;
- Îmbunătățirea semnificativă a calității vieții cetățenilor din județul Prahova și din localitatea Valea Doftanei într-un climat de incluziune socială;
- Creșterea gradului de conectivitate și mobilitate la nivelul județului Prahova;
- Dezvoltarea de comunități durabile și solidare în județul Prahova care valorifică eficient oportunitățile de dezvoltare prin colaborare și parteneriat.

Scopul principal al cercetării desfășurate pentru realizarea acestui studiu de fundamentare a fost acela de a demonstra faptul că teritoriul analizat – **localitatea Valea Doftanei** - dispune de o ofertă turistică complexă și diversificată, care pe fondul unei valorificări corespunzătoare, active și durabile, dublate de o promovare eficientă, va reuși să acționeze ca un catalizator în dezvoltarea turismului, în special, de sănătate, cultural și rural din zonă și implicit a turismului la nivel județean și național.

Obiectul studiului îl constituie analiza cadrului natural și socio-economic al localității, evaluarea potențialului bioclimatic și turistic de care dispune viitoarea stațiune și împrejurimile sale, evidențierea infrastructurii și a utilităților tehnico-edilitare care susțin activitatea de turism și prezentarea stadiului actual de valorificare a potențialului turistic, informații pe baza cărora se verifică modul în care sunt îndeplinite criteriile minime de atestare, în conformitate cu **HG nr.852 din 13 august 2008 pentru aprobarea normelor și criteriilor de atestare a stațiunilor turistice**.

Studiu de fundamentare pentru atestarea ca STAȚIUNE TURISTICĂ DE INTERES LOCAL a localității VALEA DOFTANEI, JUDEȚUL PRAHOVA

De asemenea, documentația de atestare a localității Valea Doftanei ca stațiune turistică de interes local conține **recomandări privind dezvoltarea turismului**, în scopul diversificării și îmbunătățirii ofertei în viitoarea stațiune turistică, în concordanță cu noul statut.

Realizarea acestui Studiu de fundamentare se înscrie și în prevederile documentelor programatice de dezvoltare economică a județului Prahova, conform cărora consolidarea sectorului turistic prin îmbunătățirea infrastructurii de profil în zone rurale și urbane și diversificarea serviciilor pentru nișele cu potențial ale județului va contribui la creșterea competitivității economice a județului.

De asemenea un obiectiv strategic pentru perioada 2021-2027, asumat de autoritățile județene, convergent dezvoltării turistice este și asigurarea unui mediu curat, rezilient și sigur pentru dezvoltarea durabilă a județului, menținerea calității peisajului și creșterea atractivității acestuia pentru locuitori și turiști.

Toate aceste elemente, anterior menționate, **consolidează ideea că turismul în județul Prahova este un sector economic prioritar și în permanentă creștere**. Dorit și susținut în opțiunile localnicilor ca domeniu de dezvoltare economică prioritar. Ca dovadă, structurile de primire turistice cu funcțiune de cazare au fost construite, modernizate și clasificate pe fondul cererii pieței, a creșterii numărului de turiști veniți în localitatea Valea Doftanei, situație care va genera dezvoltarea și modernizarea infrastructurii turistice a localității. Fiecare dintre aceste structuri sunt locații cu personalitate, poziționate în locuri excepționale, valorificând premisele unui turism durabil, atractiv care au reușit fidelizarea unei anumite categorii de turiști, fidelitate câștigată ca urmare a calității și diversității serviciilor prestate pentru turiști și prețurilor rezonabile practicate.

Sunt semnificative datele reținute pentru localitatea Valea Doftanei pentru ultimii cinci ani: 2019, 2020, 2021, 2022, 2023, ani care, după anul de vârf al pandemiei, 2020, turismul a căpătat o mare atractivitate în rândul localnicilor și al turiștilor interesați de această destinație turistică:

Indicator economic	2019	2020	2021	2022	2023
Număr de structuri turistice clasificate cu funcțiuni de cazare	8	9	18	21	34
Capacitatea turistică în funcțiune pe tipuri de structuri de primire (număr locuri – zile)	64.225	50.613	108.192	117.321	Statistică în curs de realizare până la sfârșitul

Studiu de fundamentare pentru atestarea ca STAȚIUNE TURISTICĂ DE INTERES LOCAL
a localității VALEA DOFTANEI, JUDEȚUL PRAHOVA

					anului 2023
--	--	--	--	--	----------------

De asemenea, studiind comparativ o serie de parametri definatorii pentru circulația turistică, vom constata creșteri uriașe pentru intervalul ultimilor 10 ani (2011-2022):

-cu 1.000%, în perioada 2022/2011 - turiști atrași în localitate;

-cu 800%, în perioada 2022/2011 - înnoptări ale turiștilor în structuri de primire turistice

-cu 15%, în perioada 2022/2011 - indicele de utilizare netă a locurilor de cazare turistică.

În toți cei 12 ani din urmă, datele privind circulația turistică în localitatea Valea Doftanei au crescut constant subliniind interesul tot mai mare al turiștilor pentru această destinație turistică, pentru atracțiile turistice ale acesteia, făcând sublinierea că există un mare potențial turistic al comunei Valea Doftanei nefolosit sau folosit la un nivel inferior.

Potențialul turistic natural al județului Prahova se referă la totalitatea resurselor turistice pe care le oferă cadrul natural al județului, prin componentele sale: relief, condiții climatice, ape, ape minerale, elemente de vegetație și faună, inclusiv metamorfozele suferite de acestea ca urmare a intervenției umane. Relieful județului, atracțiile turistice, resursele cu efect terapeutic pot constitui un important avantaj turistic, prezentând interes atât prin valoarea sa peisagistică, cât și prin posibilitățile diferențiate de amenajare și dotare turistică și, în general, de desfășurare a activității de turism, ce se completează cu diferite componente ale apelor, vegetației și faunei, sporindu-i complexitatea.

Resursele climatice și bioclimatice au o tot mai mare importanță în dezvoltarea și promovarea turismului de agrement, de recreere sau de odihnă.

Prin Strategia mai sus menționată, **Consiliul Județean Prahova evidențiază valențele turismului balneoclimatic, turismului cultural și religios, agroturismului, ecoturismului, altor forme de turism practicabile în condiții excelente la Valea Doftanei**, considerându-le opțiuni importante de dezvoltare economică a județului.

Același document menționează **factorii de mediu ca un element favorizant al dezvoltării turismului în județul Prahova.** În momentul de față, nu există zone critice de poluare cu emisii de poluanți ai aerului în județul Prahova și tendințele sunt de diminuare a emisiilor de substanțe poluante. În ceea ce privește calitatea apelor de suprafață, se remarcă starea ecologică bună pentru lungimile corpurilor de apă naturale nepermanente și respectiv potențialul ecologic bun pentru lungimile corpurilor de apă nepermanente puternic modificate și artificiale. Prin proiectele de Management Integrat al Deșeurilor în Județul Prahova, implementate de Consiliul Județean este urmărită reducerea factorilor de poluare a solului, aerului, apei subterane.

Autoritățile județene recunosc aceste rezultate ca fiind sub potențialul zonei și prin toate mijloacele stimulează autoritățile publice locale să dezvolte activitatea de turism în fiecare localitate.

Perspectiva dezvoltării activității turistice la Valea Doftanei, prin recunoașterea statutului de stațiune turistică de interes local, în paralel cu valorificarea altor atu-uri ale localității se fundamentează pe o serie de **puncte tari** ale desfășurării și dezvoltării turismului în județul Prahova:

- **Existența unui bioclimat sedativ-indiferent (de cruțare) cu aer curat, lipsit de praf și alergeni și a ionizării negative. Existența bioclimatului cu efecte curative semnificative a fost evidențiată încă de la prima serie de măsurători efectuate de echipa de specialiști ai SC ZOOM MEDIA CONSULTING SRL & Universitatea București – Facultatea de Geografie-Turism (Catedra de Climatologie), deplasată de la București la Valea Doftanei;**
- **Localitatea Valea Doftanei are un imens potențial turistic, într-o mare măsură valorificat de activitățile, proiectele turistice și de evenimentele organizate în localitate;**
- **În rândul populației Comunei Valea Doftanei există o tendință favorabilă de dezvoltare a activităților turistice, punând accentul pe valorificarea resurselor bioclimatice cu efect terapeutic din Valea Doftanei;**
- **Numărul structurilor de primire turistice clasificate cu funcțiune de cazare în creștere;**
- **Existența premiselor pentru dezvoltarea turismului cultural, religios, de evenimente, inclusiv a turismului rural în zona periferică a comunei;**
- **O tot mai mare apreciere și afinitate a turiștilor pentru turismul rural, a locurilor frumoase, curate și care păstrează tradițiile comunității;**
- **Diversitate de obiective și posibilități de petrecere a timpului pentru toate categoriile de turiști;**
- **Tot mai mare notorietate și atractivitate a zonei;**
- **Existența și perpetuarea de la an la an a unui calendar de evenimente tradiționale zonei, cu evidente tendințe de rafinare a rețetelor de succes care să aducă tot mai mulți turiști în zonă;**
- **Activitatea turistică în zonă și în cadrul serviciilor conexe turismului este tot mai interesantă pentru mulți investitori privați care vor să dezvolte infrastructura de agrement din zonă, inclusiv la extinderea infrastructurii turistice;**

- **Existența infrastructurii sportive de agrement, a traseelor turistice și wellness, a traseelor de cicloturism, a turismului ecvestru fac interesante strategiile de atragere de turiști tineri, cu resurse financiare, cu consecințe benefice pentru turismul din localitatea Valea Doftanei;**
- **Potențial turistic complex: turism balnear, turism activ, turism cultural, rural autentic cu valențe extraordinare pentru dezvoltarea turismului durabil și pentru atragerea de resurse financiare importante atât din zona fondurilor structurale și de investiții de la nivelul Uniunii Europene cât și de la nivelul Guvernului României pentru dezvoltarea infrastructurii acestei zone.**

Dar și o serie de **puncte slabe** (deficiențe) care trebuie urgent remediate pentru valorificarea unui potențial uriaș în domeniul turismului de care dispune județul Prahova:

- Numărul înnoptărilor este încă scăzut;
- Ilegalitatea funcționării unor unități de cazare (nu au certificate de clasificare);
- Slabă calitate a serviciilor turistice în unele unități turistice din județ, fenomen datorat slabei pregătiri a personalului de specialitate;
- Numărul turiștilor străini este încă scăzut față de potențial;
- Indicele de utilizare a capacității de cazare arată utilizarea capacității de cazare într-un procent redus;
- Sezonalitatea stațiunilor turistice;
- Potențialul turistic nu este valorificat suficient;
- Număr scăzut al angajaților în domeniul turistic, coroborat cu slaba pregătire de specialitate a acestora;
- Ponderea slabă a turismului în economia județului;
- Gradul scăzut de cunoaștere al resurselor naturale și în special a potențialului terapeutic al bioclimatului;
- Inexistența unui Centru SPA cu funcționare permanentă pe întreaga perioadă a anului și care să sporească atractivitatea stațiunii;
- Inexistența actului de management al destinațiilor turistice, atât la nivel de județ cât și al principalelor destinații turistice ale acestuia.

Analiza situației turismului în județul Prahova, în localitatea Valea Doftanei ne conduce la o serie de **recomandări**:

- **Valorificarea complexă și completă a potențialului turistic și bioclimatic al localității Valea Doftanei**, inclusiv prin recunoașterea oficială a statutului de stațiune turistică de interes local, prin recunoașterea potențialului terapeutic al bioclimatului și modernizarea infrastructurii turistice;
- **Întocmirea unui Studiu despre Valea Doftanei și zona limitrofă ca Destinație turistică și realizarea unei oferte de promovare turistică a acesteia.** Adoptarea unei strategii de creștere a atractivității zonei prin dezvoltarea marketingului Destinației turistice Valea Doftanei;
- **Creșterea numărului structurilor de primire turistică, inclusiv prin procedura de clasificare a unor structuri turistice de primire existente și neclasificate** (inclusiv a taberelor școlare, a campingurilor, etc) precum și modernizarea acestora;
- **Realizarea unor proiecte de hoteluri, pensiuni turistice și agroturistice verzi** – independente energetic – care se vor bucura de o mare susținere financiară la nivelul bugetului finanțat cu fonduri europene.
- **Gândirea și omologarea unor trasee turistice tematice;**
- **Dezvoltarea căilor de acces la atracțiile turistice, reabilitarea traseelor și acceselor (inclusiv a pistelor de cicloturism etc);**
- **Dezvoltarea serviciilor turistice inclusiv prin introducerea de produse turistice inovative;**
- **Creșterea calității serviciilor turistice** (inclusiv prin formarea profesională a personalului din turism și prin atragerea tinerilor încă de pe băncile liceului sau chiar școlii generale pentru a îmbrățișa o meserie din domeniul HoReCa sau a domeniilor conexe). Formarea profesională ca animatori de stațiuni turistice și dezvoltarea activității de agrement în zonele cu potențial turistic;
- **Reducerea caracterului sezonier al activităților turistice și mărirea duratei medii de ședere**, diversificarea ofertei turistice locale;
- **Valorificarea patrimoniului cultural-tradițional;**
- **Reabilitarea monumentelor istorice;**
- **Organizarea evenimentelor culturale și sportive care atrag turiști;**
- **Păstrarea și promovarea patrimoniului cultural tradițional, tradițiilor locale** (meșteșuguri, meserii și obiceiuri tradiționale);
- **Valorificarea produselor alimentare tradiționale specifice zonei în activitatea turistică**, cu beneficii importante în privința atractivității ofertei acestei zone;

- **Promovarea potențialului turistic** al județului dar și a fiecărei localități în parte, referindu-ne în principal la localitățile care dețin elemente de potențial turistic;
- **Realizarea unei strategii de dezvoltare a unui brand turistic regional pentru valorificarea resurselor balneoturistice cu efect terapeutic** care trebuie explorat și analizat științific (ape minerale calde și reci, mofete, bioclimat, ecoturism etc.);
- **Realizarea unui plan de management privind exploatarea resurselor turistice;**
- **Îmbunătățirea activităților de marketing turistic la modul general.**

Dezvoltarea infrastructurii turistice înregistrează o tendință importantă de creștere și datorită interesului major al cetățenilor de a investi în acest domeniu de activitate.

Documentația mai conține propuneri privind dezvoltarea turismului, în scopul modernizării, diversificării și îmbunătățirii ofertei în viitoarea stațiune turistică de interes local în concordanță cu noul statut, Fișa stațiunii turistice și diverse Anexe care vin în sprijinul fundamentării atestării.

În fundamentarea evaluărilor făcute de autorii studiului au fost folosite:

- în primul rând măsurătorile efectuate de specialiștii acestei echipe care a întocmit studiul de fundamentare **în teren în mai multe zone ale comunei Valea Doftanei, strict legate de arealul ales pentru atestarea viitoarei stațiunituristice;**

- date statistice preluate de la Administrația Națională de Meteorologie (parametrii multianuali din ultimii 30 de ani pentru mai multe stații meteo din vecinătatea localității Valea Doftanei (temperatură, precipitații, zile de însorire, viteza vântului etc);

- date preluate de la Meteo Blue – serviciu de prognoză a vremii cu sediu la Basel în Elveția (inclusiv pentru o stațiune turistică din Europa, ca bază de comparație cu datele de la Valea Doftanei);

- date de la Administrația Națională de Mediu,

- date de la Compania Națională ”Apele Române”;

- date de la Administrația Fondului de Mediu.

Ca o premieră pentru studiile de atestare a localităților stațiuni balneoclimatice, această lucrare a generat și începerea unui **Audit de mediu pentru localitatea Valea Doftanei** care să structureze **idei, soluții, proiecte de transformare a stațiunii Valea Doftanei în stațiune durabilă.**

Conform HG 852 din 2008 privind atestarea stațiunilor turistice, localitatea Valea Doftanei va trebui, pentru a deveni stațiune turistică de interes local, să îndeplinească un set de criterii obligatorii, criterii care evaluate în primul stadiu al acestei evaluări sunt pe deplin îndeplinite.

Analiza și evaluarea criteriilor obligatorii și suplimentare sunt prezentate pe larg în ***FIȘA STAȚIUNII TURISTICE DE INTERES LOCAL***, care analizează fiecare criteriu cuprins în HGR nr.852/2008 privind atestarea stațiunilor turistice. La o primă evaluare a condițiilor obligatorii și

S.C. ZOOM MEDIA CONSULTING S.R.L.

Societate de cercetare-dezvoltare și inovare în domeniul turismului

suplimentare de atestare a localității Valea Doftanei ca și stațiune turistică de interes local, am adunat circa **185 de puncte**, cu posibilitatea ca la o evaluare mai completă și, pe baza concretizării unor obiective concrete, să depășim cu mult 200 de puncte față de necesarul de 90 de puncte impuse prin normele de aplicare a acestei HGR nr.852/2008.

La baza realizării studiului au stat prelucrarea informațiilor preluate de pe teren, a unor analize și cercetări științifice realizate de-a lungul timpului despre Valea Doftanei, a discuțiilor purtate cu conducerea autorităților centrale: Ministerul Sănătății, Ministerul Dezvoltării, Lucrărilor Publice și Administrației, Ministerul Culturii, Ministerului Economiei, Antreprenoriatului și Turismului, ai autorităților județene și locale: Consiliul Județean Prahova, Primăria Valei Doftanei, a informațiilor din Planul Urbanistic General al localității aflat în vigoare, din Strategia de Dezvoltare Durabilă a Județului Prahova, din Strategia de Dezvoltare Locală a Comunei Valea Doftanei, din datele statistice de la Institutul Național de Statistică, al informațiilor preluate de la reprezentatul regional al MEAT – Direcția Generală de Turism, de la creatorii populari din zonă, de la societățile de turism care își desfășoară activitatea în localitate, de pe mai multe pagini oficiale de INTERNET, din diferite monografii și lucrări de specialitate referitoare la județul Prahova și la Comuna Valea Doftanei.

CAPITOLUL I: CONSIDERAȚII GENERALE

Poziție geografică, scurt istoric, accesibilitate

Comuna Valea Doftanei este amplasată într-un cadru natural pitoresc, cu multe valențe turistice și lipsit de surse de poluare și degradare a mediului. Localitatea are multiple posibilități de dezvoltare turistică în acord cu potențialul turistic al localității și cu așteptările turiștilor.

Comuna Valea Doftanei, denumită în trecut Teșila, se află la o distanță de 60 km de municipiul Ploiești, 30 km de Câmpina, și 14 km de Comarnic, este formată din satele Teșila (reședința) și Trăisteni.

Aceasta se află poziționată geografic în partea de nord-vest a județului Prahova, în zona Carpaților de Curbură, la poalele Munților Baiului și Grohotiș, în zona cursului superior al râului Doftana. Localitatea este situată între văile Prahovei și Teleajenului, iar în partea de nord relieful muntos devine din ce în ce mai accentuat, spre izvoarele Doftanei înălțându-se vârfurile Orjogoia, Radela, Cucioaia, Zănoaga, Baiu Mare, Baiu Mic, Unghia Mare și Unghia Mică.

Comuna are o suprafață întinsă, de **28.610 ha**, fiind una dintre cele mai mari din țară. Denumirea sa provine de la râul Doftana, care traversează localitatea de la un capăt la altul. Valea Doftanei se învecinează cu localitățile: la nord cu orașul Săcele, județul Brașov, la vest, cu comuna Secăria și orașele Azuga și Sinaia, cu comunele Brebu și Șotriș la sud, iar la est cu comunele Ștefești, Berteș, Izvoarele, Măneciu. Tot în partea de nord a comunei se află Munții Baiului și Grohotiș.

Comuna Valea Doftanei se află în vecinătatea Polului de Creștere Ploiești-Prahova, care la rândul său face parte dintr-o infrastructură industrială județeană care se plasează pe locul 2 în țară, la nivel de PIB după capitala României. La nivel de județ, datele existente configurează o structură industrială complexă, beneficiând de activități din aproape toate ramurile industriei, cu ponderi ridicate în producția țării la unele produse: benzină, motorină, păcură, uleiuri și minerale, rulmenți grei, anvelope, utilaj petrolier, minier și chimic. De menționat că **această infrastructură industrială nu influențează bioclimatul localității și nici condițiile de mediu, fiind numai un stimulent financiar pentru metamorfozarea unor resurse financiare în acțiuni de dezvoltare turistică.**

Polul de Creștere Ploiești-Prahova se află în vecinătatea unei zone turistice valoroase, cuprinzând Valea Prahovei (cu râul Prahova și masivul Bucegi), Valea Teleajenului cu masivul Ciucaș și Valea Doftanei. Aceste zone turistice sunt accesibile prin DN 1 dinspre București spre județul Brașov, prin Valea Prahovei, prin DN 1 – DN 1A spre județul Brașov, prin Valea Teleajenului și prin DN 1 B spre județul Buzău prin Ploiești.

Polul de Creștere este localizat în zona turistică Ploiești – Gherghița, situată în sudul județului Prahova. Interesul turistic al acestei zone este legat de valorile cultural-istorice și de noile trasee turistice generate (Drumul vinului, Drumul voievozilor). Valea Doftanei va putea profita de dezvoltarea acestui pol, prin realizarea de obiective care să atragă pe teritoriul său numeroșii turiști care vin aici. Astfel, se pot amenaja:

- trasee de mountainbike și ciclism – care se practică deja în zona munților Bucegi, Ciucaș și Baiului;
- trasee de off road – care se poate practica în multe zone ale județului. Spectaculoase sunt traseele care duc spre platoul Bucegi, vârful Ciucaș și muntele Baiului;
- enduro – trasee existente: Berteia – Pasul Bratocea, pe Valea Doftanei; Vălenii de Munte – Cascada Schinda – Drajna – Slon sau Vălenii de Munte – Tabla Buții, pe Valea Teleajenului.

Scurt istoric al localității Valea Doftanei

Valea Doftanei este atestată documentar, cu satele Teșila și Trăisteni, încă din anul 1538, în timpul domniei lui Radu Pașea (1535 - 1545), care prin hrisoave domnești stabilea ca aceste sate să devină dependente de Mănăstirile Mărgineni și Sinaia. Se presupune că ambele ar fi existat încă de pe vremea dacilor și, cu siguranță, vechimea colectivităților omenești de pe aceste meleaguri este mult mai mare, fapt dovedit de existența unor urme de viață materială și spirituală ce au fost încadrate de specialiști în societatea medievală timpurie. În secolele al XVII-lea și al XVIII-lea, românii din Țara Bârsei și din zona Sibiului, nemaiputând suporta persecuțiile autorităților austro-ungare, au luat drumul bejeniei, traversând Carpații prin Pasul Predeluș și stabilindu-se pe Valea Doftanei, în satele Teșila și Trăisteni.

De asemenea, există unele informații, neconfirmate oficial, care susțin că data primei atestări a Teșilei, cu „munții din jur”, ar fi fost prin anul 1444. Configurația geografică, factorii de mediu și clima au fost decisivi în constituirea primelor așezări umane în acest spațiu, iar la adăpostul pădurilor și în apropierea cursurilor de apă au apărut primele așezări umane. Oamenii se ocupau cu păstoritul și cu munca la pădure, activități care s-au transmis din generație în generație până în zilele noastre.

În Evul Mediu, zona era destul de intens circulată. Legătura dintre Muntenia și Ardeal a fost asigurată sute de ani pe rute care porneau fie din Târgoviște, acolo unde s-a aflat reședința domnească până la jumătatea secolului al XV-lea, fie prin zona Vălenii, pe Valea Teleajenului. Drumul Prahovei, care urca pe poteci ocolite și mai puțin cunoscute, prin zona Valea Doftanei și Comarnic, cu sute de ani în urmă, era străbătut de comercianții de sare, miere sau postav sau alte mărfuri, pentru a evita plata taxelor vamale, vama aflându-se, începând cu anii 1400, la ieșirea din Țara Românească, adică la Câmpina.

Totodată aceste poteci erau străbătute și de tâlharii care se fereau de traseele controlate de oficialii statului pentru a se ascunde în locurile greu accesibile din zona Bușteni-Predeal de unde atacau ulterior carele cu marfă.

Regăsim și în zilele noastre importante vestigii de istorie militară, transmise până în zilele noastre în toponimia unor locuri din jurul comunei Valea Doftanei. La nord-est întâlnim „plaiul lui Șerban Vodă”, pe unde s-au întors învingători oștenii domnitorului Radu Șerban (1602-1610), după o bătălie în apropierea Brașovului, în 1603, împotriva principelui maghiar al Transilvaniei, Moise Szekely, sprijinit de otomani. Se presupune că pe raza satului Trăisteni, ar fi existat o cetate neolitică sau dacică.

În cadrul investigațiilor monografice efectuate în septembrie 1969, I.H. Drăgănescu afirma că, în anul 1891, a văzut personal zidurile cetății din Trăisteni, lucrute din piatră și var, ieșite cu 30 cm deasupra solului. Același fost primar a mai precizat că bunicul său i-a povestit că, în copilăria sa, zidurile atingeau 60 cm înălțime. Legendara cetate se afla sub muntele Gherghelău, iar alimentarea cu apă a zonei se făcea de la vâlcetul Gâlmei. „Ruinele de la Siliște” sunt consemnate la Trăisteni, spre finalul secolului al XIX-lea, cu prilejul unor ridicări topografice.

În munții din jurul satului Trăisteni au avut loc lupte aprige ale armatei române în primul război mondial.

De altfel, în anul 1977, la împlinirea unui secol de independență a României, la inițiativa primarului de la momentul respectiv, Emilian Cojocărescu, s-a ridicat un monument dedicat eroilor din Valea Doftanei căzuți la datorie în Războiul de Independență (1877-1878), în primul și în cel de-al doilea război mondial.

În secolul al XIX-lea, pe actualul teritoriu al comunei Valea Doftanei erau patru sate: Teșila, Negraș, Trăisteni și Ciopârceni. Cu timpul, Teșila a înglobat satul Ciopârceni, iar Trăisteni pe Negraș, acestea rămânând principalele sate ale localității. Cele două sate erau situate între punctul vamal Câmpina și limita de nord a Țării Românești, fiind destul de izolate. Moșia Teșila a fost atribuită Mănăstirii Mărgineni, iar moșia Trăisteni a fost dată Mănăstirii Sinaia. Prin hrisoave domnești au fost desemnate o serie de servituți pentru locuitorii acestei zone. Astfel, în 1854, satul Trăisteni, cu un total de 33 familii supuse plății capitației, era obligat să dea cinci grăniceri pentru paza Mănăstirii Sinaia și a graniței din Carpați, în vreme ce satul Teșila, cu 111 familii, dădea 16 grăniceri. De altfel, din anul 1701, domnitorul Constantin Brâncoveanu porunca ca paza Mănăstirii Sinaia să se facă de 40 pușcași, cu reședința la Trăisteni. O altă legătură cu exteriorul a satelor Teșila și Trăisteni era reprezentată de potecile spre Transilvania, prin Pasul Predeluș. Pe aici se deplasau și crescătorii de vite din nordul Carpaților, care veneau la pășunat în munții din jurul Trăistenilor. De aici, produsele lactate erau transportate spre alte zări pentru desfacere. Mulți spun că atunci a apărut **cașcaveaua, devenită astăzi un produs reprezentativ**,

S.C. ZOOM MEDIA CONSULTING S.R.L.

Societate de cercetare-dezvoltare și inovare în domeniul turismului

adevărat simbol al Văii Doftanei. Astfel, în anul 1794 un crescător de vite din Cernatul, aflat cu oile la Poduri (la nord de Trăisteni), a transportat sute de ocale de telemea la Câmpina „pentru neguțătorie”, după cum se scrie într-un document.

În perioada interbelică, comuna purta numele de Teșila, făcea parte din plaiul Peleşul al județului Prahova și era formată din satele Teșila, Prislopul, Negrașul și Trestieni (veche denumire a satului Trăisteni), totalizând o populație de 2.816 locuitori. În comună funcționau, pe râul Doftana, 4 pive, 7 mori (din care două făcăuri), 11 fierăstraie (din care trei circulare) și o dârstă. De asemenea, în comună existau o școală și două biserici ortodoxe - una în Trăisteni, înființată în 1724 de Constantin Cuculeată și alta în Teșila, zidită de Bucur Săvulescu, în 1878.

În 1925, Anuarul Socec atestă comuna Teșila cu satele Teșila, Trestieni și Vatra-Satului, cu 3.268 de locuitori. La sfârșitul perioadei interbelice, comuna era arondată plășii Sinaia din județul Prahova. La reforma administrativă din 1950, comuna a trecut la raionul Câmpina din regiunea Prahova și apoi (după 1952) din regiunea Ploiești, în 1968, localitatea figura ca făcând parte din județul Prahova, reînființat, sub numele de Valea Doftanei, formată din satele Teșila și Trăisteni, formulă în care există și în zilele noastre.

În a doua jumătate a secolului trecut, Valea Doftanei a fost cuprinsă de efervescența care exista în întreaga țară. S-au desfășurat multe activități menite să dezvolte o parte a industriei specifice zonei, dar, din păcate, s-a și distrus o parte a obiceiurilor locale, oamenii fiind „încurajați” să abandoneze activitățile tradiționale în favoarea calificării în întreprinderile socialiste din Câmpina sau din alte localități apropiate.

După cel de-al doilea război mondial s-a construit o cale ferată forestieră de-a lungul râului Doftana până la Valea Neagră, rolul acesteia fiind de a transporta bușteni și material lemnos la Fabrica „21 Decembrie” ridicată pe cursul Doftanei, la intrarea în Câmpina. Calea ferată forestieră a fost desființată în a doua parte a anilor '60, pentru a se lăsa loc lucrărilor de construcție la barajul Paltinu. După 1974, odată cu deschiderea traseului rutier de transport în comuna Câmpina - Valea Doftanei, în plină industrializare a țării, și aici se deschid secții locale de prelucrare a produselor animaliere (cojocărie, dărăcit, tors lână cu mașini speciale, boianerie). De asemenea, sunt asfaltate drumul principal al comunei și câteva străzi laterale, mai intens circulate; se modernizează drumul Șes - Ghimpoasa; se construiesc două poduri peste râul Doftana, unul peste pârâul Ermeneasa; se realizează canale betonate pe pârâurile Ermeneasa și Florei; începe regularizarea albiei râului Doftana; se construiesc principalele rețele pentru aducerea de la 20 km a apei potabile de la Coceana; se extinde dispensarul uman din Teșila și se realizează un altul la Trăisteni; se construiesc cinci săli de clasă în Trăisteni și o școală cu 16 săli de clasă, inclusiv laboratoare didactice, pe trei nivele, dotată cu centrală termică, la Teșila.

Accesibilitatea în localitatea Valea Doftanei

I.2. Infrastructura generală

Considerăm că localitatea Valea Doftanei este ușor accesibilă oricăror categorii de turiști, indiferent din ce direcție vin și indiferent cu ce mijloc de transport se deplasează.

Accesibilitatea la căile de transport reprezintă un indicator foarte important în aprecierea posibilităților de dezvoltare economico-socială a localităților rurale. Accesul direct la o infrastructură rutieră corespunzătoare, asigură premisele dezvoltării unor activități economice, facilitează accesul populației la locurile de muncă, satisfacerea anumitor servicii .

Principala rută de transport și de acces în comună este șoseaua județeană DJ 102I. În cadrul localității există stații de autobuze, însă principalul mijloc de transport îl reprezintă transportul cu autoturisme care asigură legătura cu alte localități. Cele mai importante localități aflate în apropiere de Valea Doftanei sunt:

- Câmpina la 20 km;
- Ploiești la 60 km;
- Comarnic la 14 km.

La o distanță de doar 25 km de Valea Doftanei se află drumul european E60, la 27 km este situată Gara CFR Câmpina și la 16 km Gara CFR Comarnic. Cel mai mare aeroport al României - Aeroportul Internațional Henri Coandă – se află la o distanță de 109 kilometri care poate fi parcursă în 90 de minute.

I.2.1. Infrastructura rutieră

Principala ruta de transport și de acces în comună este drumul județean DJ 102 I, Valea Doftanei – Brădet – Săcele, construcția acestui drum, extrem de important pentru zonă, fiind susținută de de Compania națională de Investiții, în colaborare cu Consiliul Județean Brașov cât și cu Consiliul Județean Prahova. Reabilitarea și modernizarea drumului DJ 102 I înseamnă refacerea totală a 12,4 km aflați pe teritoriul administrativ al județului Brașov și a 13,2 km situați în județul Prahova. Primele lucrări pentru reabilitarea și modernizarea DJ 102I Valea Doftanei, județul Prahova – Brădet, județul Brașov vor fi demarate în primăvara anului 2024, mai întâi pe acele tronsoane care nu fac obiectul procedurilor de expropriere.

În cadrul localității există stații de autobuze, transportul făcându-se cu mijloace auto asigurând astfel, legătura cu localitățile din zonă.

Din punct de vedere al accesibilității, **Comuna Valea Doftanei este situata la intersectia D.J. 102 I Campina - Brasov cu D.J. 102 A**, care prin cele doua componente : D.J.101 S Comarnic - Secaria

- Valea Doftanei și D.J. 101T Valea Doftanei-Berteș-Slănic, face legătura între Valea Doftanei și Valea Teleajenului

Astfel, localitatea este străbătută de drumul județean, DJ 102 I, care pornește din Câmpina, pe cursul râului Doftana, trece de lacul de acumulare Paltinu, iar în partea de nord, de la limita satului Trăisteni, drumul străbate Pasul Predeluș și continuă în județul Brașov unde se intersectează cu DN 1 A.

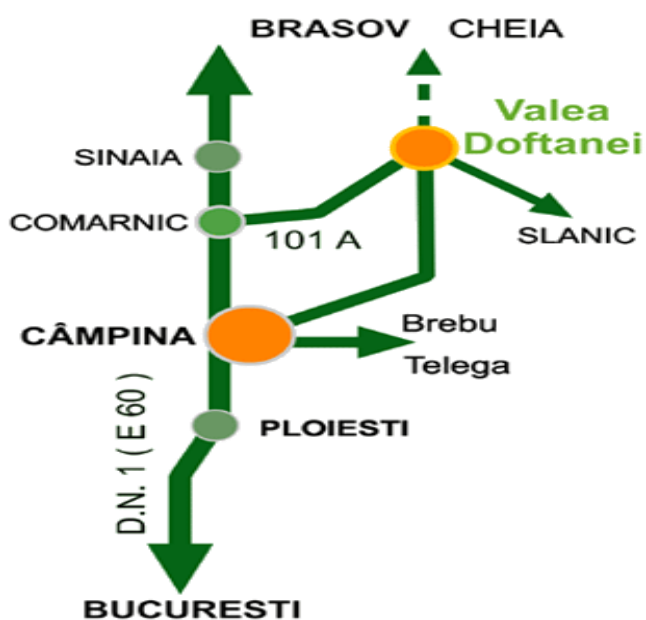
De asemenea, localitatea este traversată și de drumul județean, DJ 102A, care este format din două componente: DJ 101S: Comarnic - Secăria - Valea Doftanei și DJ 101T: Valea Doftanei - Berteș - Slănic, care face astfel legătura între Valea Prahovei și cea a Teleajenului, prin Valea Doftanei.

Harta reprezentând teritoriul comunei Valea Doftanei: încadrarea geografică și accesibilitatea acesteia sunt prezentate în cele ce urmează:

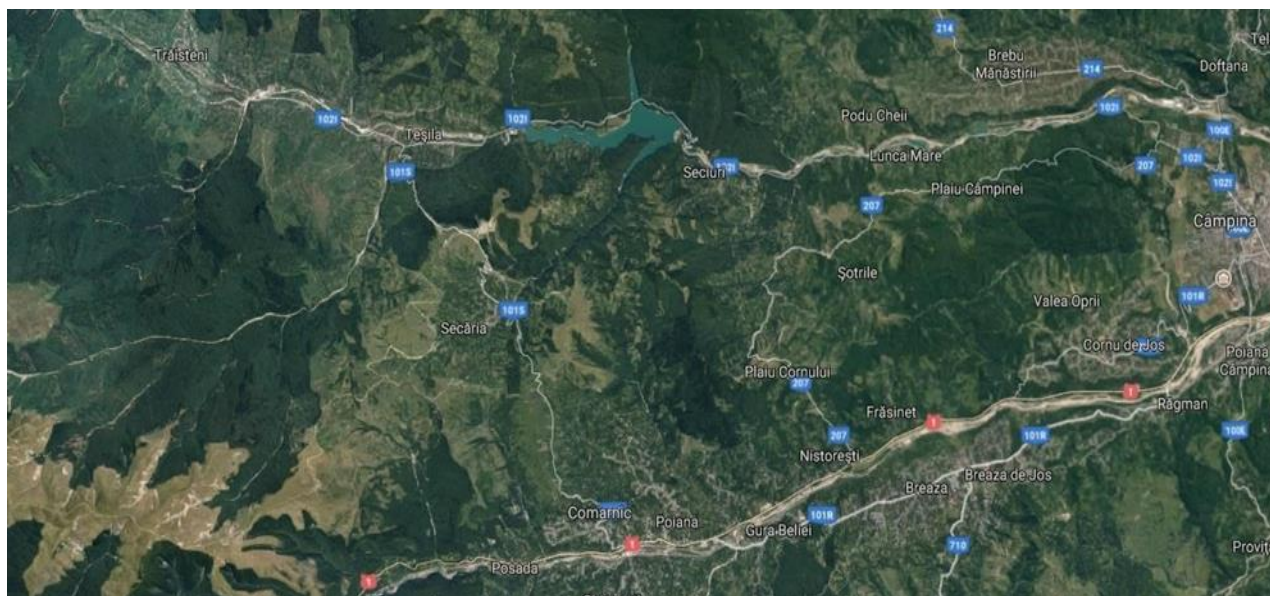


Studiu de fundamentare pentru atestarea ca STAȚIUNE TURISTICĂ DE INTERES LOCAL a localității VALEA DOFTANEI, JUDEȚUL PRAHOVA

Încadrarea geografică și accesibilitatea acesteia sunt prezentate în hărțile de mai jos:



Vedere din satelit a zonei :



La nord de Trăisteni, **DJ 102 I se continuă cu un drum forestier nemodernizat**, ce străbate Pasul Predeluș și continuă în județul Brașov. **Acesta asigură legătura rutieră între DN 1 (București – Brașov) din localitatea Câmpina cu DN 1A (Ploiești – Vălenii de Munte – Săcele).**

Acest drum este văzut ca o necesitate mai ales în eventualitatea începerii lucrărilor la viitoarea autostradă Comarnic-Brașov, care vor afecta circulația rutieră de pe DN1 pe Valea Prahovei, astfel există un **proiect al Consiliului Județean Prahova ce vizează modernizarea acestui drum până la Săcele** (județul Brașov), astfel încât să facă legătura cu cealaltă parte a Carpaților Orientali.

În primăvara anului 2016, drumul a fost preluat de către Compania Națională de Autostrăzi și Drumuri Naționale din România (CNADNR) și a devenit DN 1V pentru a-l transforma în alternativă la DN 1, însă în luna noiembrie 2016 Compania Națională de Administrare a Infrastructurii Rutiere, fosta CNADNR, a renunțat la proiect și acesta a fost preluat din nou de autoritățile județene Prahova.

DN 1V ar urma să facă legătura între localitățile Săcele, județul Brașov și Câmpina, Județul Prahova astfel: Săcele, Brădet, Pasul Predeluș, Trăisteni, Teșila, Baraj Paltinu, Seciuri, Lunca Mare, Câmpina. În total, în județul Prahova, drumul are o lungime de 41,9 km și se află pe teritoriile administrative ale localităților: Câmpina – 1,6 km; Șotrișle – 8,3 km; Brebu – 2,7 km; Valea Doftanei – 29,1 km. DJ 102 I are o lungime de 13,68 km pe raza județului Brașov și pornește din drumul național, imediat după localitatea Brădet, din zona „Șanțuri”, prin Pasul Predeluș, către județul Prahova.

Modernizarea traseului Câmpina - Valea Doftanei – Săcele (județul Brașov) răspunde atât necesității de preluare a traficului aglomerat de pe DN 1 (Valea Prahovei) cât și valorificării potențialului turistic al Văii Doftanei precum și dezvoltării economice pentru o zonă transregională importantă.

Aceasta va asigura o legătură rutieră facilă între două județe dezvoltate puternic economic, Prahova și Brașov, realizând tranzitul de persoane și marfă, materii prime, materiale, resurse energetice, forță de muncă.

Modernizarea DJ 102I ar determina stabilitatea și dezvoltarea demografică, dezvoltarea economică, dezvoltarea culturală prin accesul facil într-o zonă cu tradiție și specificitate ocupațională. Dezvoltarea rețelei de transport va facilita cooperarea interregională și va contribui semnificativ la creșterea competitivității firmelor și a mobilității forței de muncă atât pentru județul Prahova, cât și pentru județul Brașov.

Un alt proiect de infrastructură rutieră al județului Prahova care se va desfășura pe teritoriul comunei Doftana, este Transbaiul, respectiv traversarea Munților Baiului dinspre Valea Prahovei spre Valea Doftanei, și va face legătura între localitățile Bușteni, Azuga și Valea Doftanei. Drumul va ajunge la altitudinea maximă pe Culmea Baiului (1.834 metri), urmând să traverseze Munții

Baiului, paralel cu Valea Prahovei, de la Vest la Nord. Proiectul prevede ca punct de pornire în județul Prahova, Bușteniul (Poiana Țapului), mergând paralel cu Valea Zamorei, până în culmea Urechea, apoi va trece pe sub Vârful Baiului, Vârful Cazacu și Vârful Urechea. Va coborî pe Valea Cazacu, pe drumul forestier Cazacu, urmând să facă legătura cu Valea Azugii. Aici se va face ramificarea către localitatea Valea Doftanei. Legătura cu Valea Doftanei se va realiza printr-un drum de versant ce va coborî prin Valea Prislop. Coborârea către Secăria se va realiza printr-un alt drum ce trece prin Culmea Zamora - Creasta Baiului, Vârful Doamnele și Valea Florei. Drumul va tranzita teritoriul oraselor Azuga și Bușteni și cel al comunei Valea Doftanei, urmând a avea o lungime totală de 47,2 km. Amenajarea Transbaiului va avea un dublu rol: primul, de traseu alternativă la DN 1 și în al doilea rând o oportunitate pentru punerea în valoare a potențialului turistic al munților Baiului.

Transbaiul este un proiect de drumuri care va rezolva necesitățile de accesibilizare pe întreaga durată a anului a munților Baiului. Modernizarea traseului Câmpina - Valea Doftanei – Săcele (județul Brașov) răspunde atât necesității de preluare a traficului aglomerat de pe DN 1 (Valea Prahovei), valorificării potențialului turistic al Văii Doftanei precum și dezvoltării economice pentru o zonă transregională importantă. Aceasta va asigura o legătură rutieră facilă între două județe dezvoltate puternic economic, Prahova și Brașov, realizând tranzitul de persoane și marfă, materii prime, materiale, resurse energetice, forță de muncă, iar amplasarea Văii Doftanei pe acest traseu va contribui la conectarea acesteia cu infrastructura celor două județe, transformând-o din zonă montană defavorizată în zonă cu oportunități pentru investitori. Dezvoltarea rețelei de transport va facilita cooperarea interregională și va contribui semnificativ la creșterea competitivității firmelor și a mobilității forței de muncă atât pentru județul Prahova, cât și pentru județul Brașov. Proiectul reactivează un parteneriat mai vechi între Consiliul Județean Prahova și Consiliul Județean Brașov.

Concretizarea celor două proiecte de infrastructură mai sus menționate nu numai că vor îmbunătăți substanțial accesibilitatea la Valea Doftanei, dar, în primul rând, **vor crea condițiile pentru ca turismul în zonă să evolueze la modul exponențial.**

Pe raza localității Valea Doftanei există 105 kilometri de drumuri comunale din care 15 kilometri sunt drumuri modernizate.

I.2.2. Infrastructura feroviară

Accesul cu trenul spre localitatea Valea Doftanei se asigură fie până la Gara CFR Câmpina, aflată la 27 de kilometri distanță de Valea Doftanei, fie până la Gara CFR Comarnic, aflată la o distanță de 14

kilometri distanță de Valea Doftanei, în cele două gări ajungând și oprind trenuri cu regim de rezervare a locurilor.

Cum spuneam între cele două gări CFR, mai sus menționate, și localitatea Valea Doftanei există curse regulate de transport în comun pe întreaga perioadă a zilei și ajung în ambele sate aparținătoare ale localității Valea Doftanei.

I.2.3. Infrastructura de transport aerian

Cel mai mare aeroport al României - Aeroportul Internațional "Henri Coandă" din București – se află la o distanță de 109 km de Valea Doftanei.

O altă posibilitate de acces din afara țării la Valea Doftanei este pe la Aeroportul Internațional Brașov, de unde distanța de parcurs pe rețea rutieră este de 75 km.

I.2.4. Parcări auto

Pe raza localității Valea Doftanei, având în vedere că majoritatea turiștilor vine cu autoturismul proprietate personală, există amenajate suficiente locuri de parcare, atât în fața Primăriei, Dispensarului, Farmaciei, altor instituții ale statului (Poliția) dar și la toate structurile de primire turistice clasificate.

I.3. Echipare tehnico-edilitară

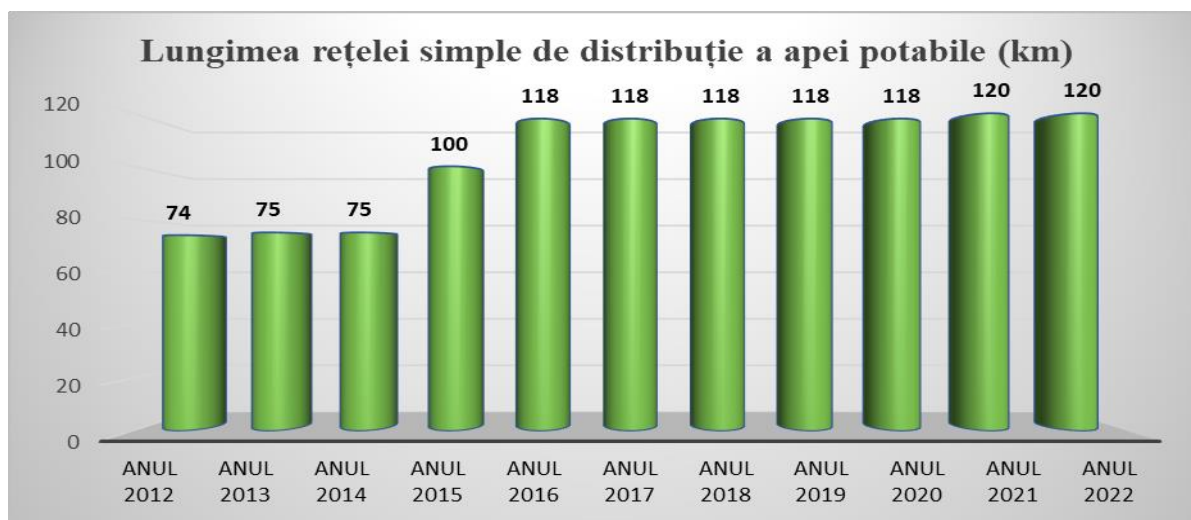
Una din componentele vitale ale dezvoltării Comunei Valea Doftanei este reprezentată de infrastructură. Aceasta se referă nu doar la rețeaua de utilități publice, ci și la infrastructura socială, de educație și sănătate necesară creșterii calității vieții. Orice demers de dezvoltare depinde de o infrastructură funcțională. Indiferent de profilul economic al unei comunități, componenta de infrastructură și de accesibilitate/mobilitate reprezintă o bază sănătoasă pentru orice tip de dezvoltare.

În această direcție strategică de dezvoltare este vizată infrastructura de accesibilitate/mobilitate (infrastructură rutieră, transport public, siguranța circulației, etc.). Printre obiective se numără asigurarea unor noi conexiuni cu mijloace de transport în comun cu localitățile Teșila, Trăisteni și Comarnic; modernizarea stațiilor de transport în comun existente și amenajarea altora noi. Una din condițiile de bază ale dezvoltării durabile este asigurarea accesului facil la zone de dezvoltare rezidențială, economică, turistică, etc. Facilitarea accesului în zonele turistice din apropiere influențează calitatea vieții și dezvoltarea inițiativelor de afaceri.

1.3.1. Rețeaua de alimentare cu apă potabilă

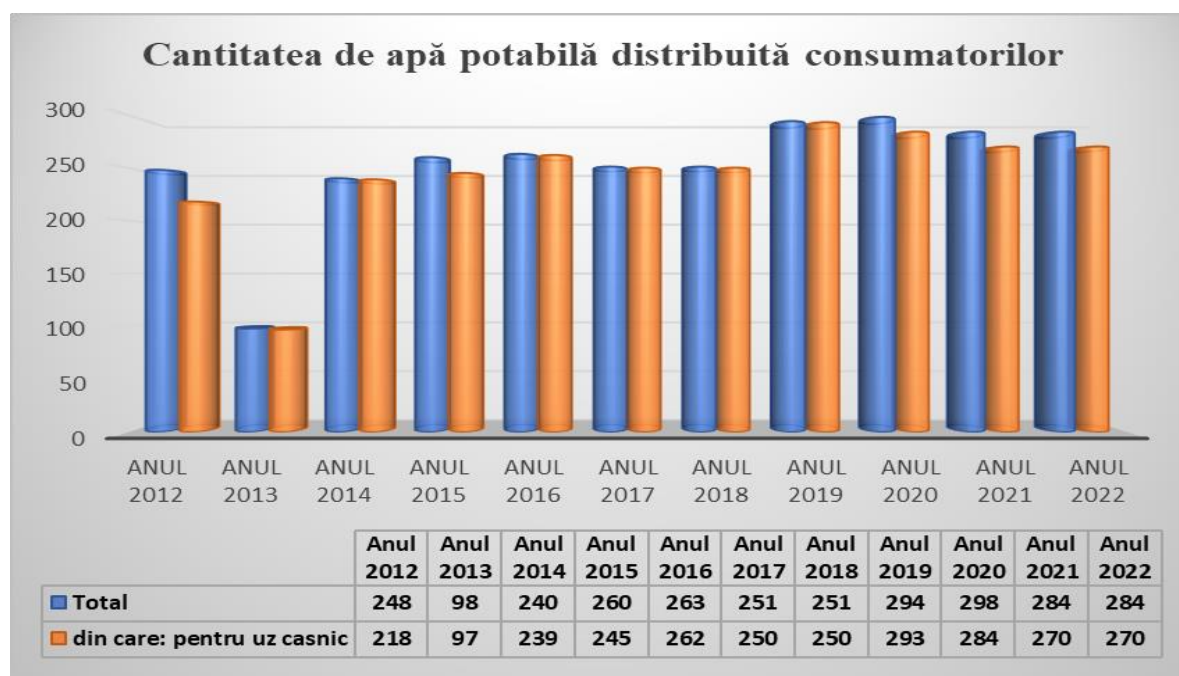
Studiu de fundamentare pentru atestarea ca STAȚIUNE TURISTICĂ DE INTERES LOCAL a localității VALEA DOFTANEI, JUDEȚUL PRAHOVA

În ciuda dificultăților existente în trecut legate de asigurarea necesarului de apă potabilă, prin efortul autorităților publice locale, această problemă a fost rezolvată. Alimentarea cu apă se face în sistem "cădere liberă", captările fiind la cota 900 -1000 m. Lungimea rețelei simple de apă potabilă s-a extins de la 74 km în anul 2012 la 120 km în anul 2022.



Sursa: Informațiile au fost preluate din Baza de date TEMPO a Institutului Național de Statistică

Cantitatea de apă potabilă distribuită consumatorilor în perioada 2012-2022:



Sursa: Informațiile au fost preluate din Baza de date TEMPO a Institutului Național de Statistică

I.3.2. Sistemul de canalizare

Conform datelor furnizate de INSSE, lungimea totală simplă a conductelor de canalizare existente în Comuna Doftana este de 0,65 km. Tratarea apelor colectate prin sistemul de canalizare se face printr-o stație de epurare cu treaptă chimică.

Pensiunile și locuințele care nu sunt racordate la sistemul de canalizare sunt dotate cu fose septice vidanjabile, acestea fiind declarate de proprietarii de imobile la administrația publică locală conform prevederilor **HG 714/2022**. La Primăria Comunei Valea Doftanei există un **registru de evidență a sistemelor individuale de colectare și epurare a apelor uzate** din localitate.

I.3.3. Sistemul de tratare și epurare a apelor uzate

Debitul stațiilor de epurare în funcțiune pentru epurarea apei reziduale din comună este de 120 mc/zi.

I.3.4. Sistemul de alimentare cu gaze naturale

În prezent încălzirea locuințelor și a structurilor de primire turistice se face cu combustibil solid, lemn și, parțial, cu combustibil prin sistemul Butan Gas.

Prin Hotărârea de Consiliu Local al Comunei Valea Doftanei nr.45/06.04.2022, s-a aprobat și s-a depus la Ministerul Administrației, Lucrărilor Publice și Infrastructurii solicitarea înființării rețelei inteligente de distribuție a gazelor naturale prin Programul Național de Investiții "Anghel Saligny". Pentru care a fost realizat studiul de fezabilitate.

Respectiva Hotărâre de Consiliu local a fost dată în urma Hotărârii Consiliului Județean Prahova nr.89/31.03.2022 privind aprobarea depunerii solicitării de finanțare prin Programul National de Investiții "Anghel Saligny" pentru obiectivul de investiții mai sus menționat și care se referă la înființarea unei rețele inteligente de distribuție a gazelor naturale în mai multe localități din Județul Prahova: comunele Talea, Adunați, Secăria, Șotriile, Valea Doftanei".

I.3.6. Infrastructura comunicațională

Întreaga localitate beneficiază de televiziune prin cablu și Internet prin fibră optică, servicii asigurate de principalii furnizori: RCS&RDS și Nextgen.

La Valea Doftanei există un oficiu postal al Poștei Române.

Toate rețelele mari de telefonie mobilă au acoperire pe raza localității.

I.3.7. Infrastructura de sănătate publică și privată

La Valea Doftanei funcționează **2 dispensare medicale umane** cu **3 medici de familie** și **4 cadre medii sanitare** dar și **două farmacii**. Cele două dispensare medicale pot oferi **servicii de prim ajutor**.

În anul 2022, s-a aprobat în cadrul Consiliului Local o hotărâre privind înființarea Stației de Ambulanță Valea Doftanei, funcționând în cadrul Serviciului de Ambulanță Județean Prahova.

În anul 2023, s-a deschis noua stație a serviciului de ambulanță în Valea Doftanei care are rolul de a reduce semnificativ timpul de intervenție în situații de urgență. Pacienții care solicită intervenția ambulanței vor fi preluați și duși la cel mai apropiat spital, respectiv la Spitalul Municipal Câmpina. Ambulanța parcurge distanța între Câmpina și Valea Doftanei în 14 minute.

Spitalul Municipal Câmpina a fost înființat în anul 1970 și reconstruit și reconfigurat după cele mai moderne cerințe în anul 1985. Odată cu noua construcție au fost create structuri noi, care până la momentul acela se regăseau numai la nivel de spital județean, în condițiile unei arii teritoriale extinse și cu nevoi de servicii ale populației care demonstau ca, structurile județene nu erau suficiente. De-a lungul anilor, Spitalul Municipal Câmpina s-a dezvoltat, diversificându-și structura pe 5 etaje, cu o capacitate de 302 paturi, atrăgând mulți specialiști și personal calificat.

În cadrul Spitalului Municipal Câmpina funcționează următoarele secții medicale: Medicină Internă, Chirurgie generală, Obstetrică și Ginecologie, Anestezie și terapie Intensivă, Pediatrie, Recuperare, Medicină Fizică și Balneologie, Neonatologie, Otorinolaringologie, un Compartiment de Primiri Urgențe și un Laborator de Recuperare, Medicină Fizică și Balneologie.

I.3.8. Infrastructura de servicii

La Valea Doftanei există magazine și supermarketuri care asigură aprovizionarea localnicilor și turiștilor veniți în stațiune cu tot felul de produse alimentare și nealimentare. De asemenea există unități de prestări de servicii (spălătorie auto, mecanică auto), bancomat.

I.3.9. Salubritate și managementul deșeurilor

Consiliul Local Valea Doftanei a aderat la Asociația de Dezvoltare Intercomunitară – Parteneriatul pentru Managementul Deșeurilor Prahova – iar prestarea serviciilor se face prin intermediul acestei asocieri. Firma prestatoare este S.C. United S.R.L.

I.4. Cadrul natural

1.4.1. Relieful

În zona localității Valea Doftanei întâlnim un relief muntos, cu o altitudine medie de 1600 m, mai accentuat către nord, zonă limitrofă cu județul Brașov. Acolo, spre obârșia Doftanei întâlnim masive muntoase ca: Orjogoia - Radela, Cucioaia, Zănoaga, Baiu Mare, Baiu Mic, Unghia Mare și Unghia Mică.

Muntele Unghia Mare, cu liniile lui geometrice, privit din depărtare, seamănă cu o piramida egipteană. Tot aici regăsim munții Pătru, Steiasa, Fundurile care se ramifică spre sud. Pe stânga râului și către sud, se regăsesc masivele Negrașul, cu urme de izvoare minerale la poalele sale, Ciopârceni, Vârfu Mare, Secara, Cărăbanu, Crăițele, iar pe dreapta Prislopul, Lacurile, Rusul și Floreiu. În continuare, la limita sudică a comunei întâlnim niște măguri, local denumite "gâlme", împădurite fiind către partea lor superioară: Gâlma Secăriei (1137 m), Gâlma Crăiței și Gâlmeia (1043 m) care, fac notă aparte în ansamblul perimetrului montan al localității. Astfel, vârful lor, parțial înierbat, este ușor boltit, de forma unei cupole în stil bizantin.

Prezintă într-adevăr atracție depresiunea **Tesila - Trăisteni**, în care șerpuieste învolburată apă a râului, numeroasele izvoare și fântâni răcoritoare în miez de vară, pașiștile, ademenitoare prin verdeța lor din grădini și livezi, aerul ozonat, specific locului. Numai câteva zile de vacanță în mediul reconfortant, robust din Valea Doftanei - veritabil liman de liniște și recuperare - au un miraculos efect asupra organismelor slăbite, oboseite de încordarea muncii fizice și intelectuale.

1.4.2. Rețeaua hidrografică

Rețeaua hidrografică de pe teritoriul comunei Valea Doftanei are ca apă curgătoare principală râul Doftana. Acesta este un curs de apă cu o lungime de 50 km, afluent al râului Prahova, fiind unul din principalele râuri care constituie bazinul din zona Prahovei alături de râurile Prahova, Teleajenul, Varbilaul și Cricovul Sărat.

Doftana izvorăște de sub Pasul Predeluș și de-a lungul cursului său adună numeroși afluenți până la vărsarea sa în râul Prahova. Doftana este uneori cunoscută drept Râul Predeluș sau Doftănița până la intrarea în bazinetul Valea Neagră. În această zonă primește doi afluenți, cu debite mai mari decât debitul său: Mușița, care coboară de sub pantele estice ale Munților Neamțu și Valea Neagră. Ajunsă pe teritoriul localității Trăisteni, râul Doftana primește apele pârâului Negrașu care, împreună cu afluentul său Ciucioaia, se formează de pe pantele vestice ale munților Ulița și Rădila Mare. În Teșila, al doilea sat al comunei Valea Doftanei, se varsă în Doftana pârâul Ermeneasa. Puțin mai jos râul primește apele Păltinesei, după care se varsă în lacul de acumulare Paltinul. Până la Câmpina, unde Doftana se varsă în râul Prahova, aceasta mai străbate și Cheile Brebului. De pe pantele sudice ale Munților Grohotiș apele se scurg în Slănic, cu afluentul său Varbilăul.

Având în vedere condițiile geografice, cursurile de apă au fost remarcate și în trecut, fiind folosite încă din cele mai vechi timpuri, ca sursă de energie pentru morile de apă. Pe lângă acestea, căderile de

apă erau folosite și pentru a acționa pive (sau piue), dârste (o piuă mai rudimentară, în care se băteau postavul sau dimia cu ajutorul unor ciocane de lemn) și fierăstraie mecanice.

Construcția Barajului Paltinu a schimbat într-o măsură importantă viața în comuna Valea Doftanei. Odată cu apariția hidrocentralelor, în urma studiilor făcute, s-a desprins ideea că singura soluție pentru electrificarea zonei ar fi fost o uzină hidroelectrică în punctul „Vânturiș”, în aval de Cheile Teșilei. După 1944 s-a găsit o altă soluție pentru asigurarea energiei electrice în Telega, Brebu și Valea Doftanei, astfel că hidrocentrală „Vânturiș” a suferit o serie de schimbări, care au dus, începând cu anul 1966, la construirea barajului Paltinu și a lacului de acumulare aferent, rolul acestuia fiind de a asigura apă potabilă pentru Câmpina, localitățile limitrofe și chiar pentru Ploiești.

Barajul Paltinu a fost construit pe valea râului Doftana, în aval de confluența acesteia cu Păltinoasa, în cheile numite "La Tocile". Denumirea de Paltinu este după cea a Vârfului Paltinu, din sud-vestul M-ților Grohotiș, dar cea corectă ar fi Păltinoasa, după numele ultimului afluent pe care-l primește Doftana din M-ții Grohotiș. Este localizat la 17 km în amonte de vărsarea Doftanei în Prahova, pe teritoriul satului Seciuri, la o altitudine medie de 640 m, în zona de contact CarpatoSubcarpatică.

Lucrările de construcție a acestuia au început în 1966, fiind dat în funcțiune în 1971. Barajul Paltinu are o înălțime deasupra fundației de 108 metri, fiind unul dintre cele mai înalte din țară. Lungimea totală a coronamentului barajului este de 460 de metri.

Prin ridicarea barajului s-a creat lacul Păltinoasa, care are o suprafață de 198 de hectare și care își adună apele de pe un bazin de 334 de hectare. La prima umplere a lacului s-au constatat infiltrații mari pe sub soclu, ceea ce a determinat lucrări suplimentare pentru mărirea capacității de etanșizare, amplificarea sistemului de drenaj și acoperirea părții din aval a versantului stâng cu blocuri de beton în trepte de 6-8 metri, ancorate în adâncime cu cabluri pretensionate. De asemenea, între anii 1976 și 1982 s-au executat lucrări de consolidare.

Lacul este mărginit de ultimele culmi ale Munților Grohotiș (Muntele Păltinet, pe stânga) și ale Munților Baiului (Muntele Secăria, pe dreapta), cu altitudini ce depășesc cu puțin 1000 m. Volumul lacului de acumulare Paltinu este de peste 50 milioane mc, iar debitul apei în stația de tratare Voila - 1.500 l/s. În perioada 1976-1979 s-au realizat aducțiunea Voila-Brazi II, aducțiunea Movila Vulpii - Teleajen, încă două rezervoare de înmagazinare și încă o stație de tratare a apei, iar în perioada 1983-1988 s-au realizat bazinul de apă Lunca Mare, priza Cheile Brebului și aducțiunea Movila Vulpii- Teleajen II. Toate acestea formează sistemul de gospodărire a apelor Paltinu, din care mai fac parte și alte obiective.



Foto: Barajul Paltinu (Sursa: www.valeadoftanei.ro)

Procesele lacustre constau în acumulări mari de fund, formarea unei pseudodelte, acumulări de materiale lemnoase și deșeuri, în spatele barajului, care sunt curățate periodic. El se prelungește pe văile afluențe cu așa numitele „cozi”, pe Secăria, pe Păltinoasa, pe Doftana, iar în amonte de lac se află Defileul Doftanei.

Este adevărat că barajul Paltinu servește în principal pentru alimentarea cu apă potabilă și industrială a municipiilor Câmpina și Ploiești, dar, în subsidiar, barajul asigură și apă pentru irigații în lunca râului Prahova și pentru salubritatea râului Dâmbul din Ploiești.

În caz de calamitate, zona de inundabilitate a apelor din barajul Paltinu s-ar extinde până la Florești, la 30 km în aval, înălțimea viiturii atingând 12 m în dreptul comunei Șotriile (la 1,1 km de la baraj), unde ar ajunge în circa 2 minute, 8 m în satul Lunca Mare (3,8 km aval de baraj, în circa 8 minute) și de circa 7 m în sectorul Câmpina – Brebu (la 17 km de baraj, în 35 minute), conform Apelor Române, Filiala Buzău, Exploatarea Prahova.



Foto: Lacul Paltinu (Sursa: www.valeadoftanei.ro)

Deși dispune de surse de apă atât de bogate și numeroase, comuna Valea Doftanei, datorită situației geografice, are probleme în a asigura apă potabilă de calitate constantă, datorită faptului că în perioadele cu precipitații abundente, conținutul bacteriologic și de turbiditate al acestora se modifică, ieșind din parametri acceptabili pentru consumul uman. Datorită acestui fapt, sunt necesare identificarea zonelor unde se pot realiza foraje de adâncime pentru a asigura necesarul de consum de apă potabilă de calitate pentru locuitorii comunei și pentru vizitatorii acesteia.

De aproape 4 ani, noua administrație publică locală face eforturi deosebite încununate de succes pentru asigurarea necesarului de apă potabilă atât pentru locuitorii comunei cât și pentru desfășurarea de activități turistice.

I.4.3. Date climatice

Regimul climatic general al comunei Valea Doftanei se caracterizează printr-un **climat de munte**, ce se desfășoară în zona reliefului înalt, cu altitudini de peste 1.000 m, și **clima de deal**, cu relief având înălțimi de 580 – 1.000 m.

Precipitațiile atmosferice medii anuale variază între 812,6 mm în zona Teșila și 827,8 mm în zona Trăisteni, în modul de deplasare a precipitațiilor anuale se constată o creștere gradată a acestora dinspre sud spre nord.

Mediile termice anuale sunt în funcție de altitudinea reliefului, astfel pe văi temperaturile sunt mai ridicate cu 1 - 2 gr. C față de cele de pe culmi, înregistrându-se în general de-a lungul timpului temperaturi minime de -27 gr C și maxime de 37 gr C.

Vânturile caracteristice zonei sunt reprezentate de **Crivățul local**, venit din Est, și **Brize Montane de seară și de noapte**. În general, aceste vânturi dominante pot provoca schimbări bruște de temperatură mai ales primavara și toamna.

Clima comunei Valea Doftanei face parte din două zone predoclimatice distincte:

- Zona climatică rece – foarte umedă, în regiuni cu relief puternic accidentat, la peste 1.000 m altitudine, unde predomină clima de munte.

- Zona climatică răcoroasă – umedă, în regiuni cu relief moderat accidentat, unde predomină clima de deal, la altitudini cuprinse între 580 – 1.000 m.

Valoarea medie anuală cea mai mare a temperaturii aerului este de 11 grade Celsius.

Precipitațiile atmosferice prezintă aceeași influență ca și temperatura aerului, acestea manifestându-se mai mult sub formă de **ploi**, iar sumele medii anuale sunt de circa 800 – 1.200 mm/an.

Vara și iarna, ca anotimpuri de mare contrast termic și pluviometric, sunt separate prin toamnă și primăvară ca anotimpuri de tranziție. Vara - se caracterizează prin cer senin, aer uscat și călduros, cu temperaturi extreme ce depășesc 30 de grade Celsius. Iarna - se caracterizează prin frecvente valori sub zero grade Celsius ale temperaturii aerului și prin prezența stratului de zăpadă, variabil în timp și spațiu.

Numărul mediu al zilelor cu strat de zăpadă nu depășește 50 zile/an. **Grosimea medie** de cădere variază între 30 și 45 centimetri, valorile cele mai mari înregistrându-se la sfârșitul lunii ianuarie și începutul lunii februarie. Fenomenul cel mai caracteristic al iernilor este cel de **viscol**, care are loc de obicei sub influența Crivățului și se produce în timpul invaziilor puternice ale maselor de aer rece dinspre est și nord. Minimele anuale de temperatură se situează sub - 20 de grade Celsius. Primăvara - se evidențiază mai ales prin ridicarea temperaturii la peste 9,5 grade Celsius în luna martie și crește treptat ajungând în luna mai la 16 - 20 grade Celsius, dar și prin cantitățile de precipitații care depășesc în această lună 50 sau de 60 milimetri pe metrul pătrat. Predominarea maselor de aer dinspre nord și vest determină precipitații mai bogate și valori mai scăzute ale temperaturii aerului, în timp ce masele de aer dinspre est și sud condiționează valori mai ridicate ale temperaturii aerului și uscăciune mai mare a acestuia. Toamna - se caracterizează în general prin scăderea temperaturii cu 3 – 4 grade Celsius în luna septembrie (în raport cu luna august). Toamna devine evidentă în luna octombrie când temperatura scade cu 6 – 7 grade Celsius raportat cu luna septembrie, iar precipitațiile sunt cantitativ mai bogate. Luna noiembrie face trecerea spre anotimpul de iarnă prin temperaturi scăzute în jur de 0 grade Celsius, și prin cantități de precipitații care depășesc, în general, 700 mm și care se produc în unii ani sub formă de zăpadă.

1.4.4. Flora și fauna

Comuna se încadrează în zona de vegetație a pădurilor de foioase, brad și a zonei de pajiști. Principalele specii de arbori sunt: stejarul brumăriu, stejarul pufos, garnița, salcâmul, teiul alb și frasinul. Vegetația erbacee de stepă este reprezentativă prin grupări de peliniță de stepă, pir gros, firuța cu bulbi, bărboasa, păiuș, pir crestat și altele. Vegetația comunei Valea Doftanei este foarte bogată în ierburi și păduri. Vegetația îmbracă întreaga suprafață, dându-i un aspect variat. Urmărind **repartiția vegetației** în funcție de altitudine, se remarcă zona alpină și zona pădurilor. Până la limita superioară a pădurii se întinde peisajul subalpin cu palcuri de: *Pinus montana*, *Juniperus sibirica*, *Alnus viridis*, *Rhododendron kotschy* și *Vaccinium*, graminee precum: *Festuca supina*, *Poa media*, *Nardus stricta* și alte plante ierboase ca : *Achillea stricta*, *Gentiana kochiana*, *Scorzonera rosea*, *Veratrum album*, *Hieracium alpinum*, *Pulsatilla alpina* etc.

În zona subalpină, pădurile ocupă teritorii discontinue, alternând cu livezi sau cu culturi agricole, în componența lor întâlnindu-se exemplare de fag în amestec cu gorunul.

În această regiune întâlnim exemplare rare de stejar: stejar brumăriu și stejar pedunculat precum și alte plante ierboase xerofite cum sunt: *Artemisia austriaca*, *Poa bulbosa*, *Agropyron cristatum*, *Cynodon dactylon*, *Verbascum*.

Varietatea vegetației a determinat existența unui însemnat număr de specii de animale și păsări.

Fauna prezintă o mare bogăție de forme, adesea cu populații bogate de animale. Atât în zonele montane cât și în cele de deal întâlnim cerbi și căprioare, lupul, vulpea, ursul brun, mistrețul, jderul, râsul, pisica salbatică, veverițele, pârșii, castorul, vidra etc.

Păsările sălbatice ce trăiesc pe teritoriul comunei sunt de o mare varietate, aici întâlnim: ciocănitoarea, ciocârliă, cocoșul de munte. În golurile alpine se întâlnește vulturul, mierla de piatră, cinteza. Prepelița, vrabia, pițigoii populăază de asemenea livezile și pădurile comunei.

Dintre reptile sunt de menționat vipera și sopârla de munte precum și broasca brună de munte.

Fauna piscicolă este reprezentată de: păstrăv, crap, caras, șalău, biban, clean, plătică și știucă.

1.4.5. Biodiversitate și arii naturale protejate

Rezervația Glodeasa, munții Baiului și Cheile Doftanei sunt zone cu un cadru natural bogat.



Foto: Pădurea Glodeasa (Sursa: www.valeadoftanei.ro)

Rezervația Glodeasa se află în nordul satului Trăisteni întinzându-se până aproape de limita județului Prahova cu județul Brașov. Zona a fost declarată sit de importanță comunitară prin Ordinul Ministerului Mediului și Dezvoltării Durabile nr.1964 din 13 decembrie 2007 (privind instituirea regimului de arie naturală protejată a siturilor de importanță comunitară, ca parte integrantă a rețelei ecologice europene Natura 2000 în România) și se întinde pe **o suprafață de 544 hectare**.

Situl reprezintă o zonă împădurită (pădure seculară virgină de brad și fag) încadrată în bioregiunea alpină aflată în bazinul superior al Văii Doftanei (păduri de foioase, păduri în amestec, tufărișuri, pajiști alpine și subalpine, ape curgătoare, cheiuri, stâncării), ce conservă habitate naturale de tip: păduri dacice de fag (Symphyto - Fagion), păduri de fag de tip Luzulo - Fagetum și tufărișuri alpine și boreale.




Foto: Rezervația Glodeasa (Sursa: [Prahova- News.ro](http://Prahova-News.ro))

La baza desemnării sitului se află mai multe specii faunistice și floristice enumerate în prima anexă a Directivei Consiliului European 92/43/CE din 21 mai 1992 (privind conservarea habitatelor naturale și a speciilor de faună și floră sălbatică).

Printre speciile faunistice protejate aflate în arealul sitului se află: ursul brun, ivorașul cu burta galbenă (o specie de broască), tritonul carpatic, căprioara sau pisica sălbatică cretană, precum și un gasteropod (*Alopia plumbea doftanae*) endemic pentru România.

Flora protejată a sitului are în componență arbori - bradul argintiu, dar și specii floricole cum ar fi: brâncuță, diverse orhidee, brebe buzișor, silur și multe altele. (sursa - wikipedia)

Munții Gârbova (denumiți și Munții Baiului) fac parte din Carpații de Curbură, fiind situați în partea vestică a acestora.




Foto: Munții Baiului (sursa- Google.ro)

Munții dintre Prahova și Doftana sunt cunoscuți în literatura geografică și turistică prin două nume: **Baiului și Gârbova**. Prima denumire este justificată prin frecvența ei ca oronim (Baiul Mare, Baiul Mic, Băiuțu etc.) și hidronim (pîraiele care își au obârșia sub aceste vârfuri), prin poziția relativ centrală în cadrul regiunii a vârfurilor cu aceste nume, cât și prin înălțimea lor de aproape 1 900 m.

Cea de a doua denumire este legată de înfățișarea „gîrbovită” a munților și culmilor de la est de Prahova.

Ei se întind pe o suprafață de circa **300 kmp**, în cea mai mare măsură cuprinsă în bazinele superioare ale văilor Prahova și Doftana. În imediata lor vecinătate trec importante artere de comunicație (pe Valea Prahovei și Doftanei), se află mari centre urbane (Brașov, Ploiești) și regiuni dens populate (Subcarpații Prahovei). Cea mai mare parte a lor aparține județului Prahova, în timp ce în extremitatea nordică, câteva culmi fac parte din județul Brașov. Limitele față de unitățile de relief învecinate sunt în bună măsură clare, fiind date de văi largi, bazine depresionare, diferențe de nivel evidente, deosebiri în fizionomia culmilor etc.

În vest, limita este dată de Valea Prahovei, aceasta separă Munții Baiului de Munții Bucegi între localitățile Sinaia și Bușteni. Aici s-a individualizat un culoar depresionar format prin eroziunea diferențială la contactul dintre conglomeratele de Bucegi și marno-calcarele și gresiile din Munții Baiului.

Culmile Munților Baiului, aflate la 1400-1600 m, se termină către Prahova prin versanți în trepte care dezvoltă o diferență de nivel de 300-500 m și care în cea mai mare măsură sunt acoperiți de păduri de foioase. În sud-vest, aval de Sinaia, Prahova străbate defileul de la Posada (circa 9 km), despărțind Munții Baiului (culmile vestice ale Gagului și Doamnelor) de Muntele Gurguiatu. Defileul tăiat în marmo-calcare are versanți abrupti (diferență de nivel 300-400 m) și bine împăduriți.

Disponerea geografică a Munților Baiului în cadrul Carpaților de Curbură, desfășurarea sistemului orografic de la 800 m la 1 923 m și variația condițiilor climatice în raport cu acestea imprimă diversitate în distribuția învelișului vegetal și a lumii animale. Structura naturală a acestora a fost mult influențată de activitatea omului, care uneori a intervenit destul de brutal, producând modificări esențiale. Din acest motiv, în ultimii ani s-au aplicat măsuri de protejare și ocrotire atât a speciilor rare, endemice, cât și a elementelor de peisaj. Biogeografic, Munții Baiului se încadrează în provincia dacică. Asociațiile vegetale și distribuția faunei se fac în cadrul mai multor etaje, specifice Carpaților. (sursa - wikipedia)

Cu titulatura de **Cheile Doftanei** a fost denumită aria protejată, **sit de importanță comunitară**, situat pe teritoriul nord-vestic al județului Prahova.

Aria naturală se întinde în nord-vestul județului Prahova, în zona de contact a Subcarpaților Prahovei cu prelungirile sudice ale Munților Baiului, ocupând teritoriile administrative ale comunelor: Bertea, Brebu, Secăria, Șotriș și Valea Doftanei și al orașului Comarnic. Aceasta este străbătută de drumul județean DJ102L care leagă localitatea Seciuri de Barajul Paltinu, pe valea râului Doftana.

Zona a fost declarată sit de importanță comunitară prin Ordinul nr. 2.387 din 29 septembrie 2011 (pentru modificarea Ordinului ministrului mediului și dezvoltării durabile nr. 1.964/2007 privind instituirea regimului de arie naturală protejată a siturilor de importanță comunitară, ca **parte integrantă a rețelei ecologice europene Natura 2000 în România**) și se întinde pe o suprafață de **2.613,30 hectare**.

Situl reprezintă o zonă naturală cu păduri de foioase, păduri în amestec, pășuni montane, fânețe, abrupturi stâncoase, grohotișuri, și face parte din bioregiunea alpină a sud-estului Munților Baiului și cea continentală a bazinului râului Doftana.



Foto: Cheile Doftanei (sursa: Google.ro)

Cheile Doftanei prezintă o arie naturală cu o diversitate floristică și faunistică ridicată, exprimată atât la nivel de specii cât și la nivel de ecosisteme terestre. Aici întâlnim 10 tipuri de habitate: comunități de lizieră cu ierburi înalte higrofile de la nivelul câmpiilor, până la cel montan și alpin; fânețe montane; păduri de fag de tip Luzulo-Fagetum; păduri dacice de fag; păduri de fag de tip Asperulo-Fagetum; păduri dacice de stejar și carpen; păduri de stejar cu carpen de tip GalioCarpinetum; păduri aluviale cu *Alnus glutinosa* și *Fraxinus excelsior* (*Alno-Padion*, *Alnion incanae*, *Salicion albae*); păduri din *Tilio-Acerion* pe versanți abrupti, grohotișuri și ravene; versanți stâncoși cu vegetație chasmoftică pe roci calcaroase ce adăpostesc o gamă diversă de floră și faună specifică lanțului carpatic de curbură.



Foto: Croitorul cel mare al stejarului (Sursa: wikipedia)

La baza desemnării sitului ca arie protejată se află mai multe specii faunistice - mamifere, reptile, amfibieni, insecte, enumerate în anexa I-a a Directivei Consiliului European 92/43/CE din 21 mai 1992 (privind conservarea habitatelor naturale și a speciilor de faună și floră sălbatică) sau aflate pe lista roșie a IUCN, printre care amintim: urs brun (*Ursus arctos*), cerb (*Cervus elaphus*), căprioară (*Capreolus capreolus*), mistreț (*Sus scrofa*), ivorașul-cu-burta-galbenă (*Bombina variegata*), tritonul comun transilvănean (*Triturus vulgaris*), tritonul cu creastă (*Triturus cristatus*), țestoasa de baltă (*Emys orbicularis*), sălămâzdră de uscat (*Salamandra salamandra*), broasca-roșie-de-pădure (*Rana dalmatina*), broasca mare de lac (*Rana ridibunda*) sau croitorul cenușiu al stejarului (*Morimus funereus*).

Dintre speciile de plante întâlnite în aria sitului se află mai multe specii floristice rare (ierburi și flori) protejate la nivel european prin aceeași Directivă CE 92/43/CE din 21 mai 1992, cum ar fi: firuța de pădure (*Brachypodium sylvaticum*), clopței (*Campanula sibirica*), drob (*Chamaecytisus hirsutus*), bulgării-de-stâncă (*Cnidium silaifolium*), mlăștiniță (*Epipactis helleborine*), sânziene albe (*Galium mollugo*), asperula (*Asperula rumelica*), ruginiță (*Asplenium ruta-muraria*), cătină albă (*Hippophae rhamnoides*), buruiană-pentru-vânt (*Inula ensifolia*), mărgică (*Melica ciliata*), poala „Sfintei Mării” (*Reseda lutea*), coada-iepurelui (*Sesleria heuflerana*), gușa-porumbelului (*Silene nutans* ssp. *dubia*), dumbăț (*Teucrium chamaedrys*), cimbrisor (*Thymus pulcherrimus*), iarbă neagră (*Lembotropis nigricans*), iarbă grasă (*Sedum telephium* ssp. *maximum*). (sursa - wikipedia).

I.4.6. Resursele solului și subsolului

Din punct de vedere geomorfologic, teritoriul comunei Valea Doftanei se încadrează în **zona muntoasă cu soluri podzolice**.

Din punct de vedere geologic, zona muntoasă corespunde stratelor de Sinaia, excesiv cutate, așa cum se remarcă în defileul Doftanei de la sud de Teșila. Munții sunt alcătuiți din flis cretacic predominant grezos. Rocile predominante sunt reprezentate prin **gresii**. Depresiunea s-a format prin eroziune. Cea mai mare parte din suprafața teritoriului Valea Doftanei este formată de **soluri bruneacide** urmate de solurile **brune eumezobazice** și **rogosolurile**.

Sectorul defileului Doftanei se desfășoară în aval de depresiunea Teșila, până în dreptul localității Podu Cheii, din Subcarpații Curburii.

Defileul este format dintr-o alternanță de mici bazinete și chei datorită rocilor. Trecerea de la gresiile masive, conglomeratele și flișul grezos-marnos ale Stratelor de Sinaia și seriei de Bobu, la gresiile și flișul curbicortical ale Pânzei de Teleajăn. În cadrul bazinului superior al Doftanei, defileul se întinde până la lacul Paltinu. Atunci când râul traversează straturi groase de gresii, valea are în profil transversal forma literei „V” închis.

I.5. Factori de risc natural și antropic

Stabilirea factorilor de risc natural și antropic care afectează Zona Valea Doftanei s-a făcut prin analiza **Schemei cu Riscurile Teritoriale din județul Prahova**, schemă care are drept scop principal **identificarea și evaluarea tipurilor de risc existente la nivelul zonei de competență a Inspectoratului pentru Situații de Urgență „Șerban Cantacuzino” al județului Prahova**. Datele și informațiile cuprinse în respectivul document sunt puse la dispoziția Comitetului Județean pentru Situații de Urgență Prahova și Comitetelor Locale pentru Situații de Urgență, în vederea elaborării Planurilor de Analiză și Acoperire a Riscurilor.

Condițiile geoclimaterice ale județului Prahova, precum și explozia tehnologică a ultimelor decenii au creat premisele existenței unor surse de risc majore, pe teritoriul județului fiind identificate următoarele **tipuri de risc potențial** generatoare de situații de urgență, după cum urmează :

1. **Furtuni și viscol**, cu următoarele forme de risc asociat:
 - 1.1. Viscol;
 - 1.2. Furtuni puternice și/sau precipitații masive;
 - 1.3. Căderi de grindină.
2. **Inundații**, cu următoarele forme de risc asociat:
 - 2.1. Inundații ca urmare a revărsărilor naturale ale cursurilor de apă cauzate de creșterea debitelor provenite din precipitații și/sau din topirea bruscă a stratului de zăpadă sau a blocajelor cauzate de dimensiunile insuficiente ale secțiunilor de scurgere a podurilor și podețelor, blocajelor produse de ghețuri sau de plutitori (deșeuri și material lemnos), alunecări de teren, aluviuni și avalanșe de zăpadă, precum și inundații prin scurgeri de pe versanți;
 - 2.2. Inundații provocate de incidente, accidente sau avarii la construcțiile hidrotehnice;
 - 2.3. Inundații produse de ridicarea nivelului pânzei de apă freatică.
3. **Căderi masive de zăpadă**, cu următoarele forme de risc asociat:
 - 3.1. Ninsori abundente;
 - 3.2. Blocarea căilor rutiere și feroviare.
4. **Tornado**
5. **Secetă**, cu următoarele forme asociate:
 - 5.1. Seceta hidrologică;
 - 5.2. Seceta pedologică.
6. **Temperaturi extreme**, cu următoarele forme de risc asociat:

- 6.1. Depuneri de gheață, chiciură, înghețuri timpurii sau târzii;
- 6.2. Polei;
- 6.3. Poduri și baraje de gheață pe apă (zăpor);
- 6.4. Caniculă.
- 7. Incendii de vegetație**, cu următoarele forme de risc asociat:
 - 7.1. Incendii la fondul forestier;
 - 7.2. Incendii la vegetație ierboasă și/sau arbustivă;
 - 7.3. Incendii la cultura de cereale păioase.
- 8. Avalanșe**
- 9. Alunecări de teren**
- 10. Cutremure de pământ**
- 11. Accidente, avarii, explozii și incendii în industrie, inclusiv prăbușiri de teren cauzate de exploatarea miniere sau alte activități tehnologice**, cu următoarele forme de risc asociat:
 - 11.1. Accidente majore cu implicații pe amplasament;
 - 11.2. Accidente majore cu implicații în afara amplasamentului;
 - 11.3. Accidente cu produse periculoase pe timpul activității de transport.
- 12. Accidente, avarii, explozii și incendii în activități de transport**, cu următoarele forme de risc asociat:
 - 12.1. Terestre;
 - 12.2. Aeriene;
 - 12.3. Pe cablu.
- 13. Accidente, avarii, explozii, incendii sau alte evenimente în activitățile nucleare sau radiologice**
- 14. Poluări de ape**, cu următoarele forme de risc asociat:
 - 14.1. Care pun în pericol viața oamenilor, mediul acvatic și obiective majore de alimentare cu apă;
 - 14.2. Cu impact major transfrontalier;
 - 14.3. Poluări accidentale ale cursurilor de apă.
- 15. Prăbușiri de construcții, instalații sau amenajări**
- 16. Eșecul utilităților publice**, cu următoarele forme de risc asociat:
 - 16.1. Rețele importante de radio și televiziune,
 - 16.2. Rețele importante de comunicații și informatică;

- 16.3. Rețele importante de energie electrică și gaze naturale;
- 16.4. Rețele importante de energie termică;
- 16.5. Rețele importante de alimentare cu apă;
- 16.6. Rețele importante a rețelelor de canalizare și de epurare a apelor uzate și pluviale;
- 16.7. Cedări de baraje sau alte incidente care conduc la evacuarea de debite, punând în pericol viața oamenilor.

17. Căderi de obiecte din atmosferă și din cosmos

18. Muniție neexplodată sau nedeactivată rămasă din timpul conflictelor militare

19. Epidemii

20. Epizootii / Zoonoze

21. Risc radiologic

22. Incendii

23. Situații determinate de atacul organismelor dăunătoare plantelor.

Teoretic, **toate aceste riscuri naturale și antropice**, cu un grad mai mic sau mai mare de probabilitate, **pot apărea și la Valea Doftanei** sau în localitățile învecinate. Inspectoratul pentru Situații de urgență al Județului Prahova, în parteneriat cu toate autoritățile cu rol principal sau secundar de acțiune, este pregătit și poate interveni eficient pentru acțiuni de **prevenire, răspuns, reabilitare/refacere**.

Fenomenele meteorologice periculoase sunt deja de notorietate pentru ultimii ani, caracteristicile principale situându-se între intensitatea deosebită a lor și modul atipic de manifestare față de caracteristicile geo-climatice ale zonei geografice în care se află județul Prahova, fără a neglija efectele secundare pe care acestea le-au avut (inundații, recolte distruse, distrugerii ale căilor de comunicații rutiere și feroviare etc.). Din punct de vedere cartografic, nu se pot evidenția zone cu vulnerabilitate crescută; din acest punct de vedere practic tot teritoriul este afectat de astfel de fenomene. Trebuie totuși să evidențiem apariția unor fenomene meteo extreme în zona muntoasă, unde adeseori s-au manifestat sau furtuni de o violență rar întâlnită și cu precipitații abundente, uneori nespecifice sezonului (zăpadă, lapoviță și ninsoare în luni de vară, furtuni de zăpadă, ploi abundente și avalanșe - iarna).

Barajul Paltinu reprezintă o zonă care trebuie urmărită foarte atent. În timpul primei umpleri, s-au înregistrat o serie de fenomene atipice. Odată cu ridicarea nivelului în acumulare se înregistrează o deplasare a coronamentului spre aval. Se constată că la contactul dintre cupolă și aripa de pe malul stâng se produce o deplasare spre amonte. Deplasările sunt foarte mici și umplerea acumulării continuă. În luna

iunie 1974 cota în lac atinge un maxim de 642,85 și fenomenele atipice de extind: împingeri ale fundației barajului asupra CHE, deplasări vizibile la pasarela de acces în galeria de la cota 610, debite exfiltrate prin fundația barajului pe terasa malului stâng etc. Amploarea fenomenelor determină golirea acumulării și executarea unor lucrări de reabilitare.

Identificarea cauzelor potențiale de risc:

Risc hidrologic. Secțiunea barată controlează un bazin hidrografic cu o suprafață de 334 kmp și cu o altitudine medie de circa 900 mdM. Debitele cu diferite probabilități de apariție sunt date în tabelul următor. după un studiu INMH din 1992. Viitura de calcul are un timp de creștere de 10 ore, timp total de 48 de ore. Riscul hidrologic este în prezent micșorat din două motive: micșorarea debitului de verificare cu 20 % și coborârea nivelului normal de exploatare cu 5,00 m. După incidentul înregistrat în 1974 au urmat lucrările de consolidare care au ținut până în 1987 când a început efectiv cea de a doua umplere experimentală terminată în 1996 odată cu atingerea NNR. Nu dispunem de foarte multe date cu privire la viiturile înregistrate pe râul Doftana. Instrucțiunile inițiale nu prevedeau centralizarea acestor informații în cadrul urmăririi comportării. Rapoartele anuale prezintă nivelele pentru întreaga perioadă de exploatare. Se observă că au existat variații importante ale nivelului în lac, datorate unor debite afluate mari. Cele mai mari variații la creșterea nivelului în lac s-au înregistrat, în ordinea creșterilor de nivel în 24 de ore, în anii 1979 (18,75 m), 1983 (9,90 m), 1981 (8,90 m), 1980 (6,85 m), 2001 (5,05 m) etc. Ca o viitura caracteristică se reține cea din 11 august 1999, cu un debit maxim de 218 m³ /s (probabilitatea de 5%).

Colmatarea lacului Prima batimetrie a lacului a fost făcută în octombrie 2007. Procentul de colmatare ajunsese în 2007 la circa 20%. După această dată s-au mai înregistrat viiturile din 2009, 2010 și 2013 care, fără îndoială, au contribuit la creșterea colmatării. Este clar că depunerile în fața barajului sunt foarte mari în special înspre versantul drept, din cauza aportului pârâului Secăria.

Risc seismic Barajul Paltinu este situat la o distanță medie de cca. 86 km sud-vest de zona epicentrală Vrancea, zonă a cărei seismicitate intermediară, ca persistență, concentrare și intensități maxime observate, determină aspectul dominant al seismicității întregului teritoriu al României. Distanțele epicentrale ale celor mai mari cutremure intermediare vrâncene produse în ultimii 200 de ani, față de barajul PALTINU sunt cuprinse între 46 km [1977; Ms=7,2; Io=8,5 (MSK); IB=8,3 (MSK)] și 97 km [1940; Ms=7,4; Io=9,0 (MSK); IB=8,4 (MSK)]. Amplasamentul barajului Paltinu se află, de asemenea, sub incidența zonei epicentrale Câmpulung-Făgăraș, a doua ca activitate seismică din România. Epicentrul celui mai puternic seism înregistrat în această zonă la 26.01.1916 (Ms=6,5; I0=8,0 MSK) a fost la ca 93 km față de amplasamentul barajului Paltinu. Există scenarii de cedare a barajului dar și soluții de atenuare a impactului. Ipotezele analizate au constat într-o combinație între presupuse defecte apărute în corpul barajului și apariția unor modificări în structura geologică a terenului.

Nu există riscuri majore în Zona Valea Doftanei în privința avalanșelor de zăpadă, cutremurelor, incendiilor de pădure, există riscuri medii de alunecări de teren, dar, toate acestea sunt incluse în planuri de urgență pentru prevenire, răspuns și refacere/reabilitare, Comitetele locale de situații de urgență fiind bine antrenate și având planuri de acțiune bine definite.

I.6. Resurse antropice

Resursele naturale de excepție ale localității Valea Doftanei sunt completate de câteva **obiective turistice** care stârnesc interesul turiștilor veniți în zonă. Cele mai importante resurse antropice ale zonei sunt următoarele:

Biserica Sfinții Arhangheli Mihail și Gavriil din Trăisteni, numită și **Catedrala Ciobanilor**, construită între anii 1926 și 1942, considerată a fi una dintre cele mai frumoase biserici din Muntenia.

Ruinele bisericii vechi din Traisteni, biserică construită în anul 1724 de Constantin Cuculeata.

Biserica Adormirea Maicii Domnului din Teșila, este o biserică zidită de Bucur Săvulescu în anul 1878.

Muzeul de Arte Plastice din Teșila, este un muzeu unde sunt expuse o parte din lucrările Taberei internaționale de artă plastică Valea Neagră.

Momumentul Eroilor a fost construit în anul 1975 în satul Teșila.

O altă activitate pe care un explorator al Văii Doftanei interesat de resursele antropice ale zonei nu trebuie să o rateze este vizitarea la pas a satelor din împrejurimi. Sate care păstrează nealterate **case vechi cu diverse modele și stiluri de construcție** care cu siguranță îi impresionează pe turiști prin unicitatea lor.

1.7. Cadru socio-economic

I.7.1. Populația

Populația ocupă un loc central în planificarea strategică, activitățile de urbanism și amenajarea teritoriului implicând cunoașterea a trei categorii de aspecte:

- necesitățile obiective de dezvoltare;
- potențialul cantitativ-demografic al populației;
- potențialul calitativ al populației;

Câteva dintre argumentele considerării implicării populației în procesul planificării strategice orientate către dezvoltare locală se referă la rolul acesteia ca factor central de care se ține seama în elaborarea soluțiilor de dezvoltare, de beneficiar al tuturor măsurilor de dezvoltare care au ca finalitate creșterea nivelului de trai al acelei populații și de realizator al dezvoltării.

În cadrul acestui studiu populația este tratată din punct de vedere cantitativ- demografic luând în considerare efectivul populației, repartizarea în teritoriu, mișcarea populației, structura și evoluția populației. Aceste aspecte cantitative folosesc drept criterii în elaborarea direcțiilor de dezvoltare, a soluțiilor de amenajare a teritoriului, respectiv:

- fundamentarea deciziei de extindere/restrângere a teritoriului intravilan în acord cu creșterea/scăderea numărului populației;
- luarea unor decizii privind dotările necesare la nivel de comună bazate pe cunoașterea nevoilor specifice ale diferitelor grupe de vârstă, în funcție de ponderea acestora în total populație;
- fundamentarea viitoarelor decizii de investiții ale administrației publice locale în funcție de tendințele demografice pentru următorii 10 ani, legate, de exemplu, de echiparea tehnico-edilitară, dotările culturale, sociale, educaționale etc.;
- Analiza din punct de vedere demografic a resurselor umane necesare dezvoltării economiei locale, etc.

Analiza socio-demografică este utilă atât în fundamentarea proiectării documentațiilor de urbanism și amenajarea teritoriului și elaborării studiilor prospective cât și în identificarea resurselor și mecanismelor sociale de implementare a proiectelor și în evaluarea consecințelor sociale ale realizării soluțiilor de dezvoltare.

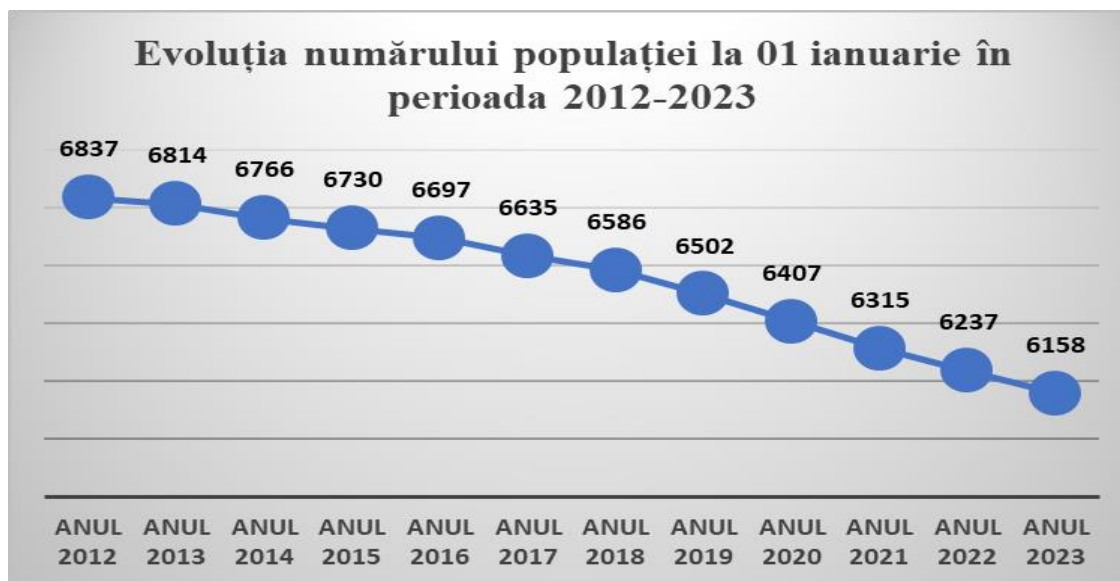
Din punct de vedere demografic, acest studiu analizează următoarele aspecte:

- numărul de locuitori (populația stabilă), de dată recentă;
- structura populației pe sexe și grupe de vârstă la ultimele două recensăminte;
- mișcarea naturală și migratorie a populației

Datele oferite de Institutul Național de Statistică au evidențiat faptul că la 1 ianuarie 2023 populația comunei Valea Doftanei, după domiciliu, număra 6.158 de locuitori. Localitatea are o suprafață de 286,26 km² și o densitate a populației de 21,51 locuitori/ km².

Evoluția numărului de locuitori, după domiciliu, a comunei Valea Doftanei evidențiază un trend descrescător la data de 01 ianuarie în perioada 2012-2023:

Grafic nr.... Evoluția populației comunei Valea Doftanei la data de 01 ianuarie în perioada 2012-2023

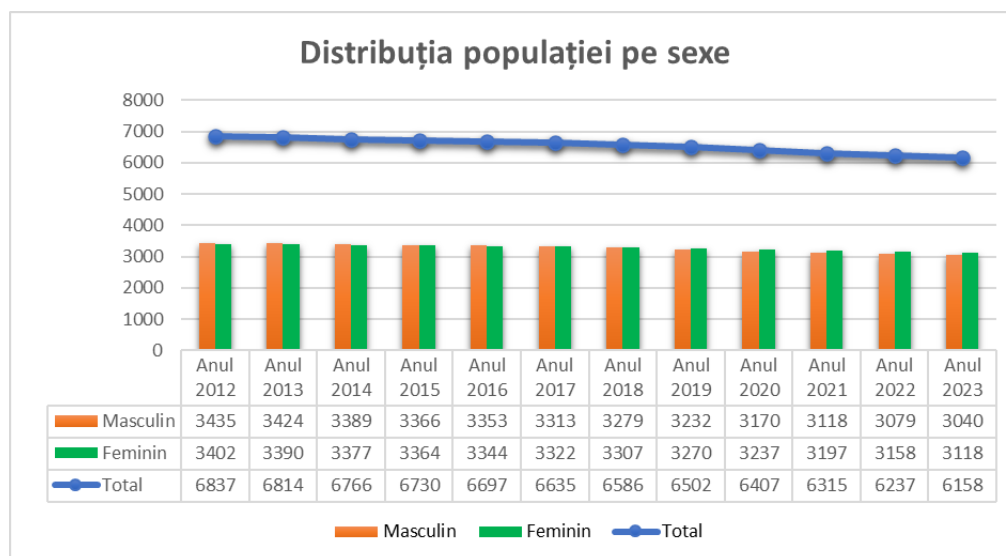


Sursa: Informațiile au fost preluate din Baza de date TEMPO a Institutului Național de Statistică

În perioada analizată se observă o scădere progresivă a pantei demografice a comunei Valea Doftanei, în anul 2023 înregistrându-se cu 679 de locuitori mai puțin față de anul 2012. Această tendință s-a accentuat în perioada 2019-2023 când asistăm la o evoluție descendentă cu un prag mai mare de scădere a numărului de locuitori ai comunei, cuprins între 79 -95 locuitori, față de anii precedenți când pragul de scădere era cuprins între 23 și 63 locuitori.

Distribuția pe sexe a populației comunei Valea Doftanei este echilibrată și constantă, păstrând un raport de 53% - femei, la 49% - bărbați.

Grafic nr. Distribuția populației pe sexe

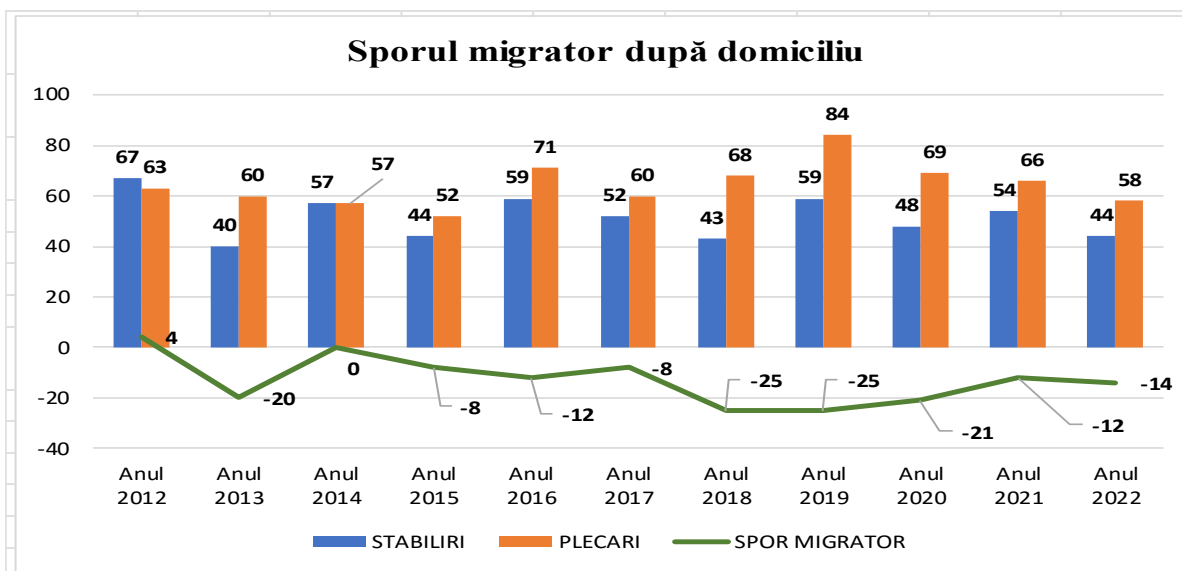


Sursa: Informațiile au fost preluate din Baza de date TEMPO a Institutului Național de Statistică

Studiu de fundamentare pentru atestarea ca STAȚIUNE TURISTICĂ DE INTERES LOCAL a localității VALEA DOFTANEI, JUDEȚUL PRAHOVA

Schimbarea numărului de populație poate fi cauzată din motive precum, schimbarea demografică naturală, sau mișcarea migratorie a populației. Sporul migrator calculat ca diferență între numărul persoanelor care s-au stabilit cu domiciliul în municipiu și al celor care au plecat cu domiciliul din municipiu în perioada analizată, a înregistrat valori negative. Acest fapt arată ca numărul plecărilor a depășit numărul stabilirilor cu domiciliul în județ.

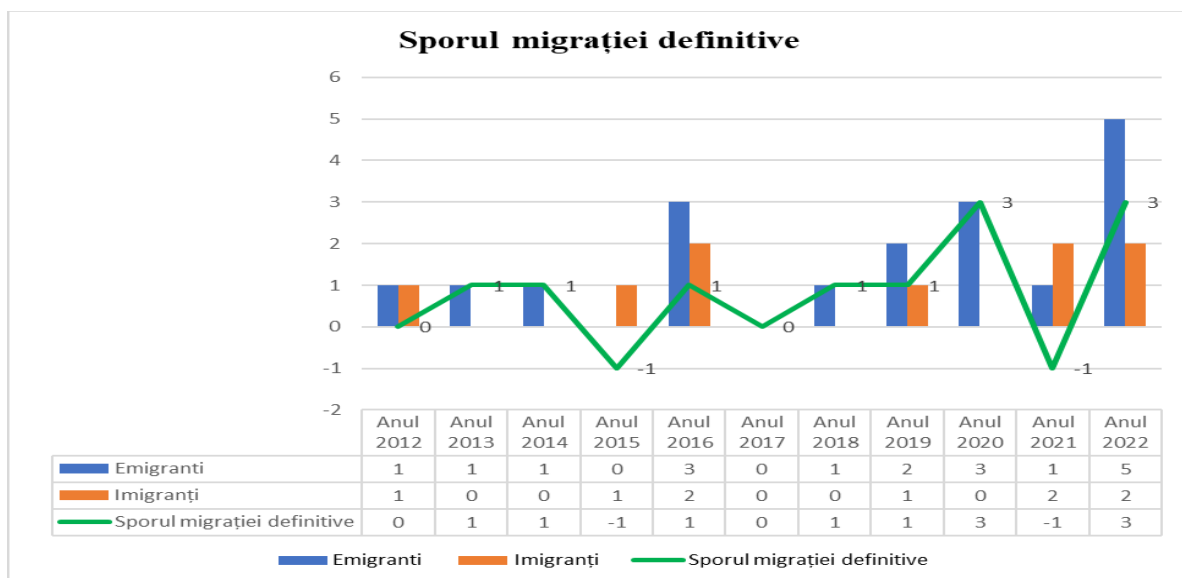
Grafic nr. Sporul migrator al populației comuna Valea Doftanei după domiciliu



Sursa: Informațiile au fost preluate din Baza de date TEMPO a Institutului Național de Statistică

În ceea ce privește sporul migrației definitive, acesta arată o evoluție fluctuantă negativ -pozitivă, cu valori cuprinse între -1 și +3, acesta înregistrând valori pozitive mai mari în anii 2020 și 2022.

Grafic nr. ...Sporul migrației definitive

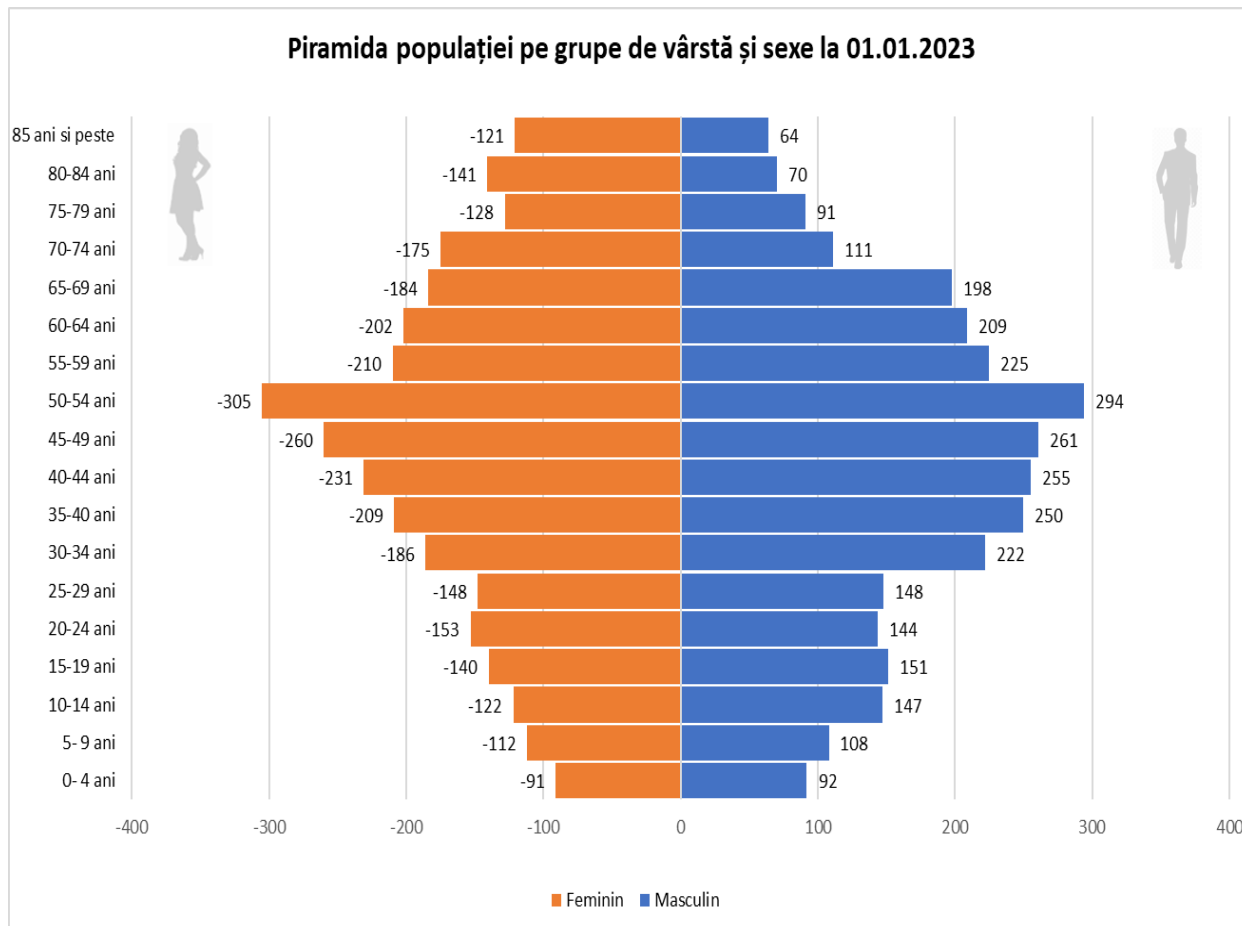


Sursa: Informațiile au fost preluate din Baza de date TEMPO a Institutului Național de Statistică

Migrația populației comunei Valea Doftanei către orașe și consecințele acestei migrații asupra structurii pe sexe și vârste a populației rămasă să trăiască și să muncească la sate reprezintă de fapt procese caracteristice spațiului rural românesc.

Piramida populației pe grupe de vârstă și sexe la data de 01.01.2023 arată următoarea evoluție:

Grafic Piramida populației municipiului Valea Doftanei pe grupe de vârstă și sexe la 01.01.2023



Sursa: Informațiile au fost preluate din Baza de date TEMPO a Institutului Național de Statistică

Piramida populației comunei Valea Doftanei nu arată deloc îmbucurător, fapt pozitiv fiind doar acela că dispune de populație activă numeroasă, sectorul între 25 și 59 de ani fiind cel mai bine reprezentat (52,03%). Dar faptul că cea mai mare parte a populației se află în segmentul de vârstă cuprins între 50-54 de ani, coroborat cu numărul mic al copiilor și tinerilor sub 25 de ani, poate prezenta un real pericol pentru viitorul comunei, deoarece peste 20 de ani această populație se va afla la vârsta pensionării, și nu va avea susținere din partea unei populații tinere, crescând necesarul de servicii sociale.

Conform definiției Institutului Național de Statistică, rata de dependență demografică reprezintă totalitatea populației în vârstă cuprinsă între 0-14 ani și populația cu vârstă de 64 de ani și peste, raportată la totalitatea populației în vârstă de 15-64 ani. Astfel avem un număr de 2864 considerați ca fiind

dependenți demografic, ceea ce raportat la numărul total al locuitorilor, de 6158, reprezintă un procent de 46,51%, peste media națională, care este de 43,7%, și mult peste media altor țări europene, unde procentul este în jurul valorii de 25%, fapt îngrijorător, căci tendința acestui raport este una crescătoare, ducând la nevoi crescânde de servicii sociale, și sporirea presiunii pe populația activă.

Densificarea căilor de comunicație (șosele, căi ferate, comerțul, telecomunicații, traficul poștal), creșterea posibilităților de muncă la oraș datorită industrializării rapide duc la apariția fenomenului de migrație, acesta luând amploare cu rapiditate. Aproximativ 400 de persoane au părăsit Valea Doftanei în ultimii ani din cauza lipsei de oportunități

Din punct de vedere al etniei populației comunei Valea Doftanei, majoritatea locuitorilor este de etnie română 90,59%. În structura etnica, altele etnii au un procent de 0,32%, iar pentru 9,1% din populație etnia nu este cunoscută.

Grafic nr.... Structura populației după etnie



Sursa: wikipedia

1.7.2 Forța de muncă

Datorită potențialului de afaceri de care dispune localitatea, pe raza comunei se afla o serie de unități economice cu profil de activitate diversificat ceea ce denotă preocuparea cetățenilor pentru creșterea permanentă a veniturilor, respectiv, îmbunătățirea condițiilor de trai. Gama activităților este variată, aici întâlnim agenți economici cu obiecte de activitate diverse: de la activități de producție și servicii agricole, de transport, prestări servicii, comerț sau de mică industrie. În comună există doi agenți economici care au ca obiect de activitate transportul de călători pe raza comunei. Potrivit datelor statistice

furnizate de site-ul de profil, *Top Firme.ro*, în Valea Doftanei sunt înregistrate **547 agenți** economici care au următoarele domenii principale de activitate:

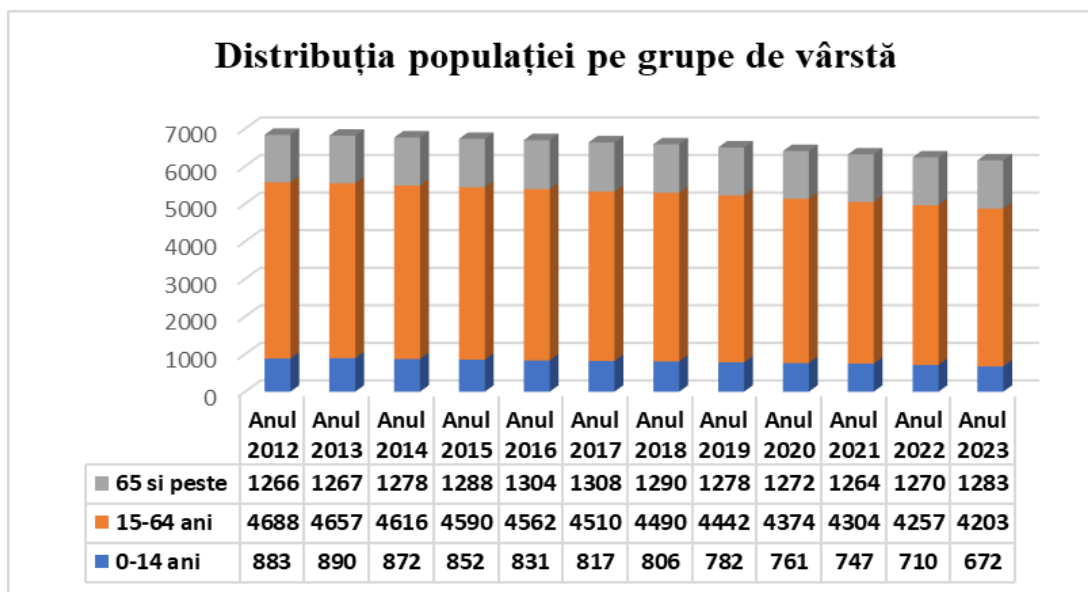
- exploatarea și prelucrarea lemnului ;
- cultivarea cerealelor și plantelor leguminoase și a plantelor producătoare de semințe oleaginoase;
- cultivarea legumelor și pepenilor, a rădăcinoaselor și tuberculilor;
- creșterea bovinelor de lapte și a altor bovine;
- fabricarea produselor lactate și brânzeturilor;
- fabricarea pâinii;
- silvicultură;
- construcții civile și industriale și comerț cu materiale de construcții ;
- turism
- comerț și servicii
- transporturi ;
- Alte domenii: finanțe-banci, comerț cu produse petroliere ,televiziune prin cablu și internet, comerț cu produse farmaceutice, etc

Numărul agenților economici din Valea Doftanei reprezintă 0,73% din totalul agenților economici din Județul Prahova

Cifra de afaceri raportată de acești agenți economici este de 157 milioane lei, reprezentând 0,2% din cifra de afaceri din județul Prahova.

Pentru analiza forței de muncă, este important de analizat structura populației pe grupe de vârstă pentru a evidenția ponderea deținută de populația cu vârsta între 15-64 ani, vârsta considerată aptă de muncă.

Grafic nr.... Distribuția populației comunei Valea Doftanei pe grupe de vârstă:

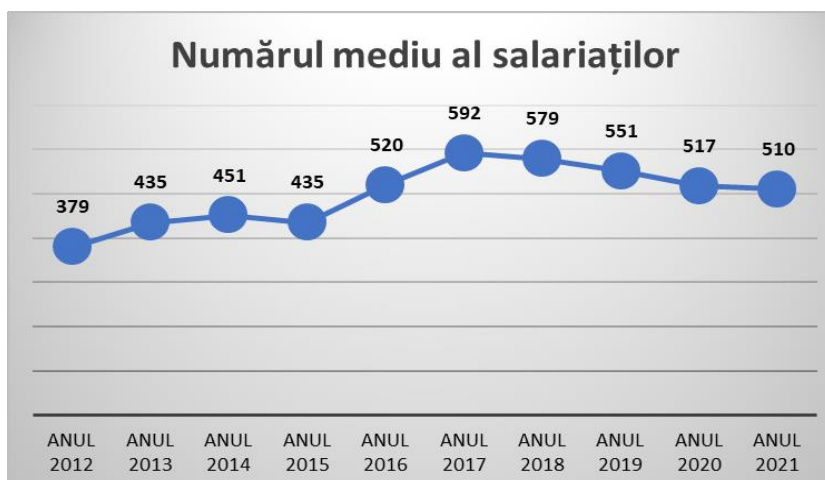


Sursa: Informațiile au fost preluate din Baza de date TEMPO a Institutului Național de Statistică

Din graficul prezentat se constată că în toată perioada analizată, 2012-2023 (ianuarie), ponderea importantă o deține populația cu vârsta cuprinsă între 15 și 64 de ani. În luna ianuarie 2023 această pondere a persoanelor apte de muncă, care se încadrează în această categorie vârstă, este de 68,25%.

Numărul mediu de salariați în perioada 2012 - 2021 a avut o evoluție ascendentă până în anul 2017, când acest indicator a înregistrat valoarea maximă de 592 salariați. Începând cu anul 2018, numărul mediu de salariați a înregistrat scădere, astfel că în anul 2021 s-au înregistrat cu 82 mai puțini salariați față de anul 2017.

Grafic nr... Numărul mediu de salariați municipil Valea Doftanei în perioada 2012-2021



Sursa: Informațiile au fost preluate din Baza de date TEMPO a Institutului Național de Statistică

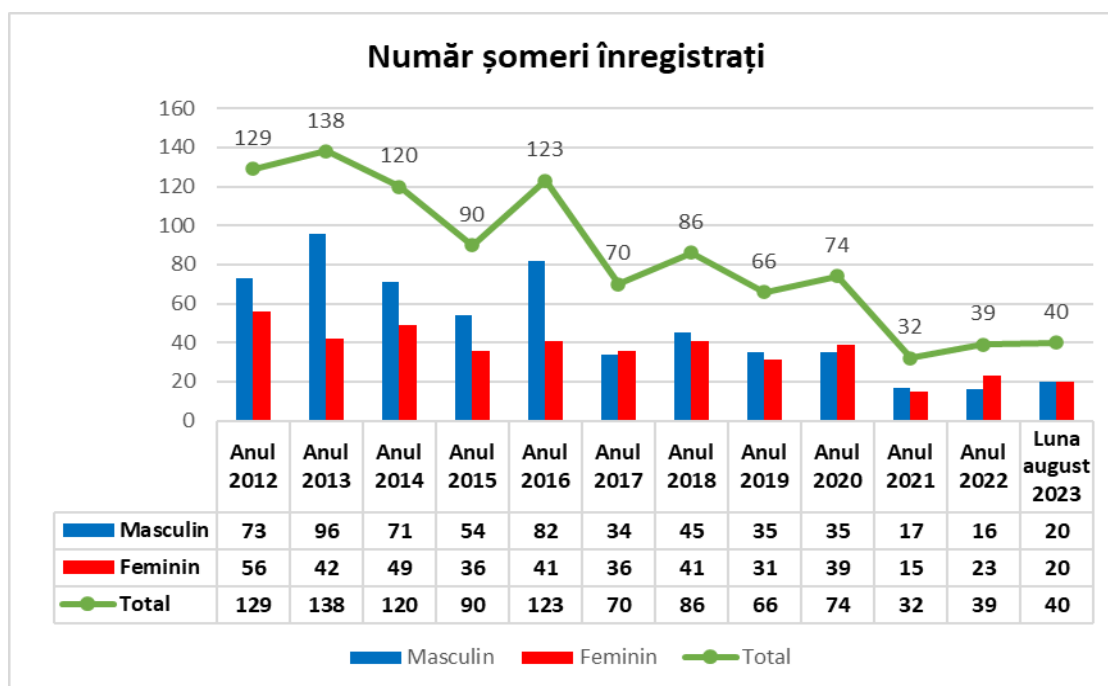
Studiu de fundamentare pentru atestarea ca STAȚIUNE TURISTICĂ DE INTERES LOCAL a localității VALEA DOFTANEI, JUDEȚUL PRAHOVA

Din totalul populației active de aproximativ 4.203 persoane, în comună lucrează 510 persoane, cea mai mare parte din rândul populației active făcând naveta către municipiu, orașele învecinate sau alte localități.

Numărul șomerilor înregistrați în perioada 2012 - august 2023 a avut o evoluție fluctuantă descendentă. Cei mai puțini șomeri fiind înregistrați în anul 2021, respectiv 32 de persoane, după care numărului șomerilor a crescut până la 40 persoane în luna august a anului 2023. Anii în care su înregistrat cei mai mulți șomeri au fost: anul 2013 cu 138 persoane, fiind și numărul cel mai mare înregistrat în perioada analizată, anul 2016 cu 123 de persoane, anul 2018 cu 86 persoane și anul 202 cu 74 persoane. Se constată ca în perioada analizată în comuna Valea Doftanei numărul șomerilor a înregistrat o scădere accentuată cu 82 de persoane.

Prin corelarea valorilor numărului mediu de salariați și a numărului șomerilor aferente perioadei 2017-2023 se constată că scăderea numărului șomerilor se traduce prin creșterea numărului mediu de salariați.

Grafic nr... Număr șomeri înregistrați

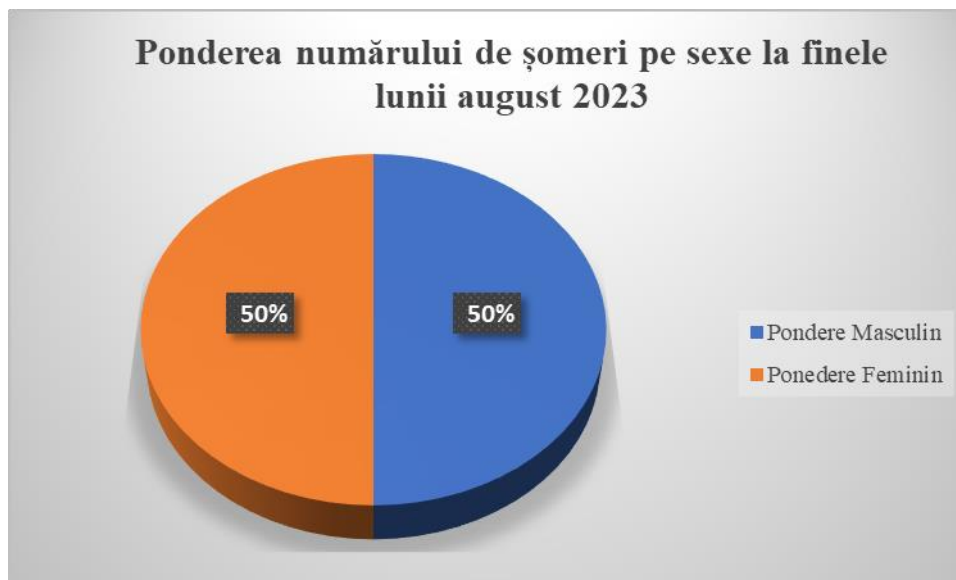


Sursa: Informațiile au fost preluate din Baza de date TEMPO a Institutului Național de Statistică

Distribuția pe sexe a numărului de șomeri arată că în perioada 2012-2019 ponderea bărbaților în medie dev 59,24% este mai mare față de cea a femeilor de 41,76%. Începând cu anul 2020, distribuția

este relativ echilibrată ținând cont și de faptul că ponderea populației feminine este mai mare decât cea a populației masculine, raportul fiind egal la finele lunii august 2023.

Grafic nr. ... Ponderea numărului de șomeri pe sexe

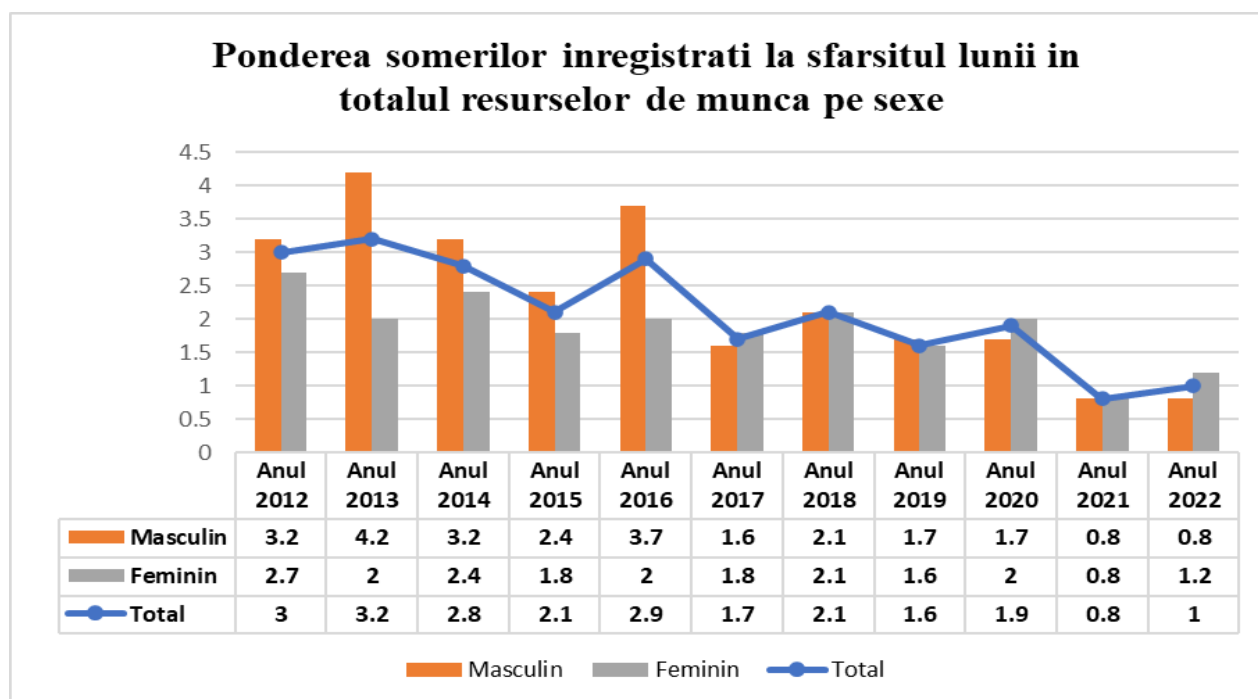


Sursa: Informațiile au fost preluate din Baza de date TEMPO a Institutului Național de Statistică

Distribuția șomerilor în totalul resurselor de muncă, pe sexe, în perioada 2012-2022 evidențiază o evoluție fluctuant descendentă. Astfel, dacă în anul 2012 ponderea șomerilor era de 3%, în anul 2022 aceasta s-a redus până la 1%.

Din punct de vedere al distribuției pe sexe a ponderii șomerilor înregistrați în totalul resurselor de muncă, se constată că în perioada 2012-2016 ponderea persoanelor șomere de sex masculin a fost mai mare decât ponderea persoanelor șomere de sex feminin. În anul 2018, ponderile bărbați-femei șomeri în totalul resurselor de muncă s-au egalat, iar începând cu anul 2020 ponderea femeilor șomer este ușor mai mare decât cea a bărbaților șomeri.

Grafic nr.... Ponderea șomerilor înregistrați în perioada 2012-2022 în totalul resurselor de muncă, pe sexe



Sursa: Informațiile au fost preluate din Baza de date TEMPO a Institutului Național de Statistică

1.7.3 Economia

Potrivit datelor statistice furnizate de site-ul de profil, *Top Firme.ro* în Valea Doftanei sunt înregistrate 547 agenți economici care reprezintă 0,73% din totalul agenților economici din județul Prahova. Acestea au următoarele domenii principale de activitate:

- exploatarea și prelucrarea lemnului ;
- cultivarea cerealelor și plantelor leguminoase și a plantelor producătoare de semințe oleaginoase;
- cultivarea legumelor și pepenilor, a rădăcinoaselor și tuberculilor;
- creșterea bovinelor de lapte și a altor bovine;
- fabricarea produselor lactate și brânzeturilor;
- fabricarea pâinii;
- silvicultură;
- construcții civile și industriale și comerț cu materiale de construcții ;
- turism
- comerț și servicii
- transporturi :

- Alte domenii: finanțe-banci, comerț cu produse petroliere ,televiziune prin cablu și internet, comerț cu produse farmaceutice, etc

Cifra de afaceri raportată de acești agenți economici este de 157 milioane lei, reprezentând 0,2% din cifra de afaceri din județul Prahova.

Așa cum am arătat în paragraful anterior, din totalul domeniilor de activitate existente în municipiu, ponderea cea mai mare o deține activitatea de exploatare forestieră.

Domeniile cu cea mai mare cifră de afaceri din comuna Valea Doftanei, Judetul Prahova, sunt:

1. CAEN 220 - Exploatare forestieră (52,8 milioane lei);
2. CAEN 1610 – Taierea și rindeluirea lemnului (13,8 milioane lei);
3. CAEN 4941 – Transporturi rutiere și de mărfuri(11,5 milioane lei);
4. CAEN 4120- Lucrări de construcții a clădirilor rezidențiale și nerezidențiale (6.5 milioane lei);
5. CAEN 240 – Activități de servicii anexe silviculturii (6,4 milioane lei).

Top 5 firme din din comuna Valea Doftanei, Judetul Prahova, dupa cifra de afaceri:

1. MIGAB FOREST S.R.L.-30,3milioane lei (6,9 milioane euro)

Str Calea Brașovului 801D, Valea Doftanei, Judetul Prahova

- 2.CÎRSTEA FOREST S.R.L.- 6,4 milioane lei (1,5 milioane euro)

Str. Calea Brașovului 802C, Valea Doftanei, Judetul Prahova

3. ZIRA COM S.R.L. - 5,3 milioane lei (1,2 milioane euro)

Sat. TEȘILA, Valea Doftanei, Judetul Prahova

4. OVIX INSTAL SERVICE S.R.L.- 5,2 milioane lei (1,2 milioane euro)

Str. Nicolae Iorga nr.313, Valea Doftanei, Judetul Prahova

5. TACHE & CO S.R.L. - 4,7 milioane lei (1,1 milioane euro)

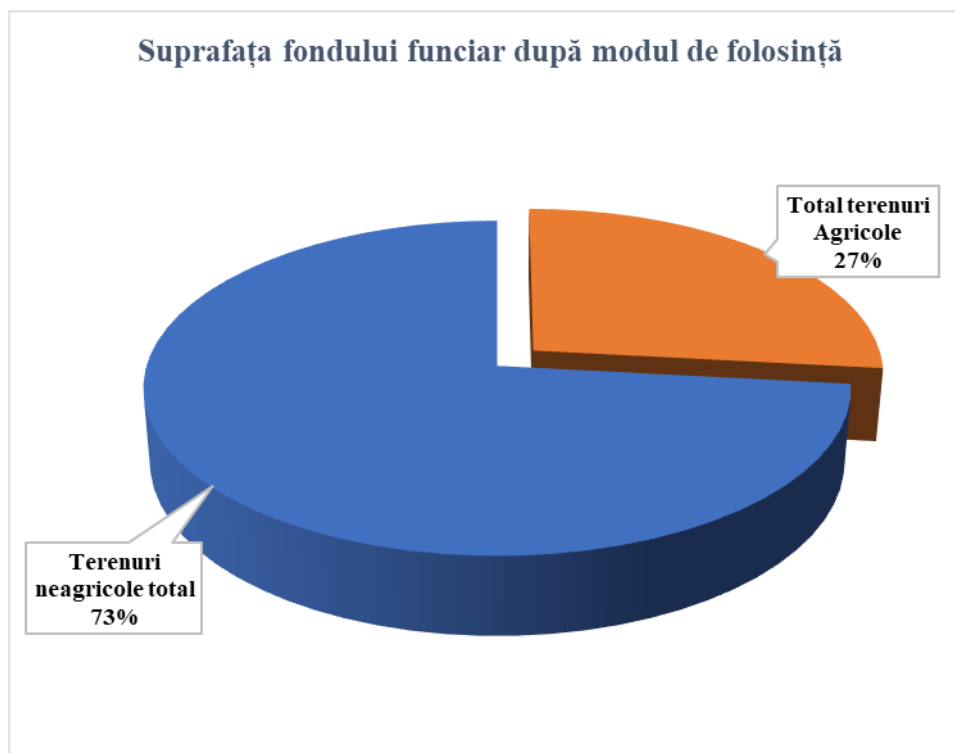
Sat. TEȘILA nr. 139Valea Doftanei, Judetul Prahova

Agricultura

Comuna Valea Doftanei, din punct de vedere al posibilităților de dezvoltare economică, este încadrată conform M.D.R.A.P., datorită caracteristicilor geografice, la categoria zonelor montane defavorizate. Aceste zone sunt caracterizate printr-o limitare semnificativă a posibilităților de utilizare a terenurilor și printr-o creștere considerabilă a costurilor de exploatare a terenurilor agricole ca urmare a unor constrângeri (condiții climatice dificile și existența unor pante abrupte, care conduc, împreună la reducerea sezonului de cultivare, la necesitatea folosirii unor echipamente agricole costisitoare, etc.) În localitățile din aceste zone densitatea populației este mult sub media regională și județeană, datorită condițiilor mai grele de viață (accesibilitate redusă, numeroase calamități naturale, etc.), agricultura se face în condiții puțin prielnice, predominantă fiind creșterea animalelor în exploatații mici individuale. În ultimii ani aceste zone au cunoscut un oarecare reviriment datorită dezvoltării turismului, dar prezintă în continuare un decalaj important față de zonele sub-montane.

Suprafața fondului funciar al comunei Valea Doftanei este de 28.595 ha și are următoarea structură după modul de folosință:

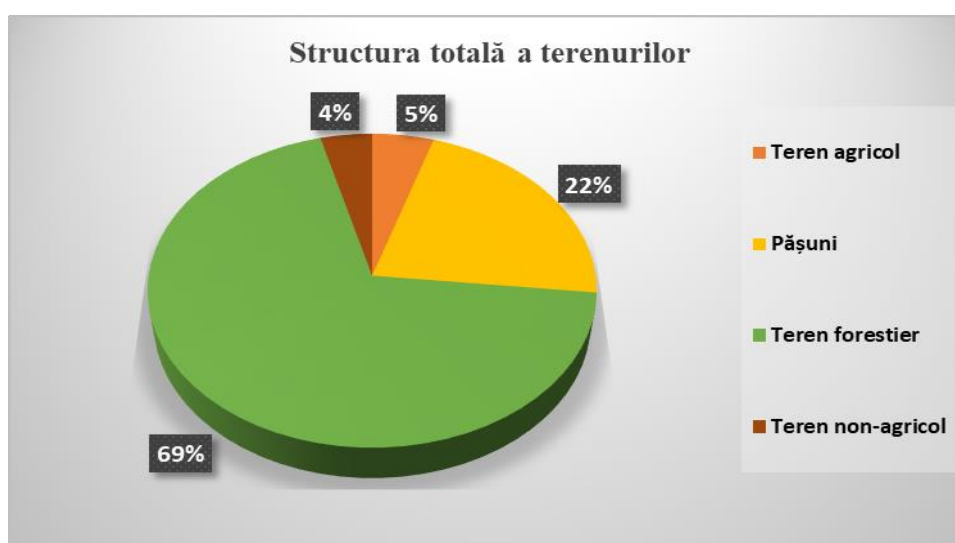
Modul de folosinta pentru suprafata agricola	Ani
	UM: Ha
	Hectare
Total	28595
Total terenuri Agricole	7640
Arabila	260
Pasuni	6250
Finete	1073
Livezi si pepiniere pomicole	57
Terenuri neagricole total	20955
Paduri si alta vegetatie forestiera	19790
Ocupata cu ape, balti	349
Ocupata cu constructii	527
Cai de comunicatii si cai ferate	123
Terenuri degradate si neproductive	166



Sursa: Informațiile au fost preluate din Baza de date TEMPO a Institutului Național de Statistică

Situația terenurilor din comuna Valea Doftanei

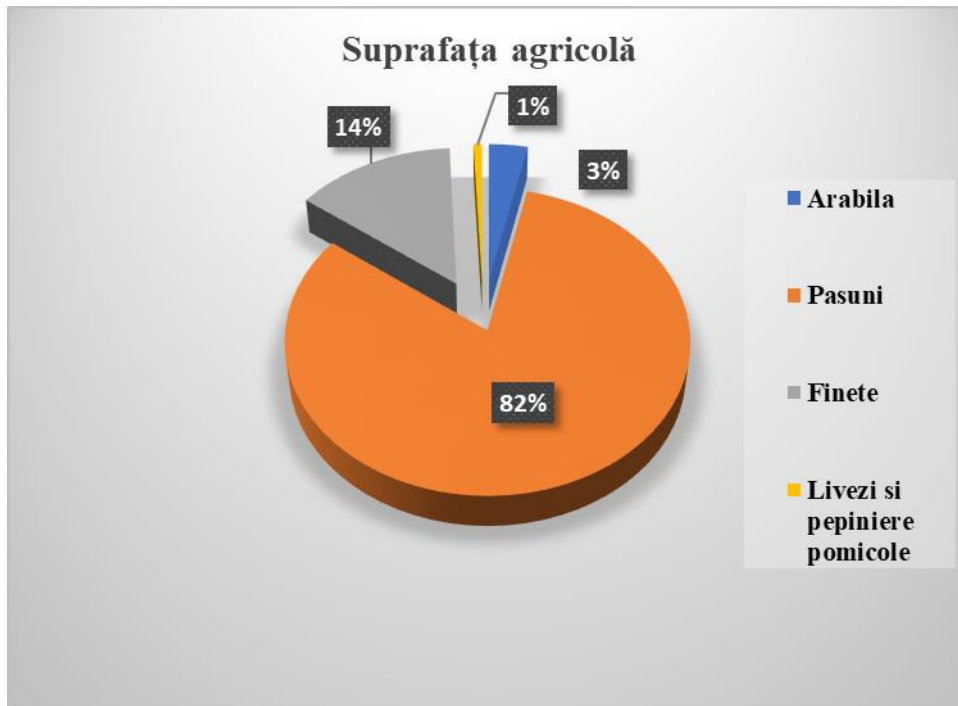
Terenuri comuna Valea Doftanei (%)			
Teren agricol	Pășuni	Teren forestier	Teren non-agricol
1390	6250	19790	1165
4.86%	21.86%	69.21%	4.07%



Sursa: Informațiile au fost preluate din Baza de date TEMPO a Institutului Național de Statistică

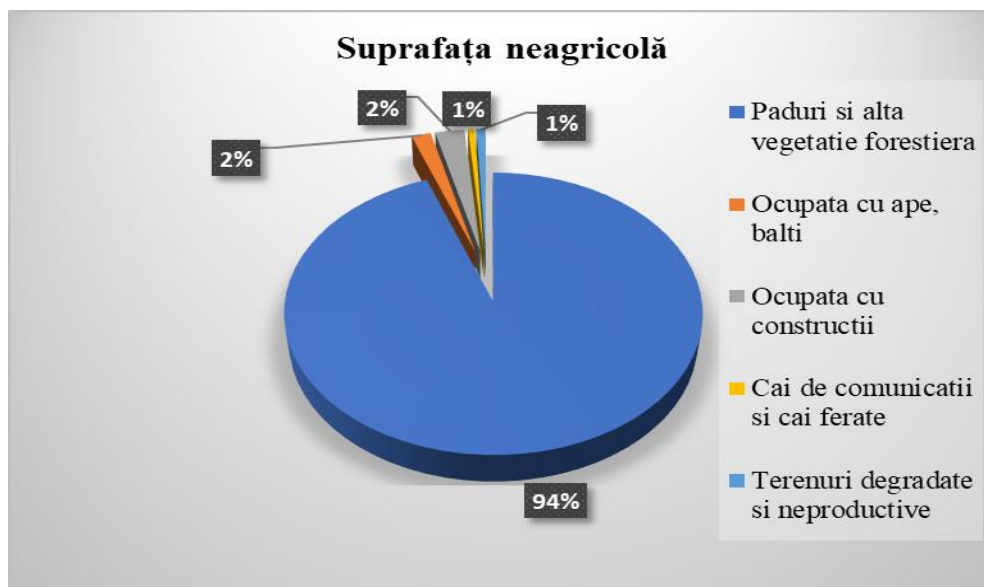
Structura terenurilor din municipiul Valea Doftanei evidențiază faptul că cea mai mare pondere o dețin terenurile forestiere (69%).

Suprafața agricolă are următoarea structură :



Sursa: Informațiile au fost preluate din Baza de date TEMPO a Institutului Național de Statistică

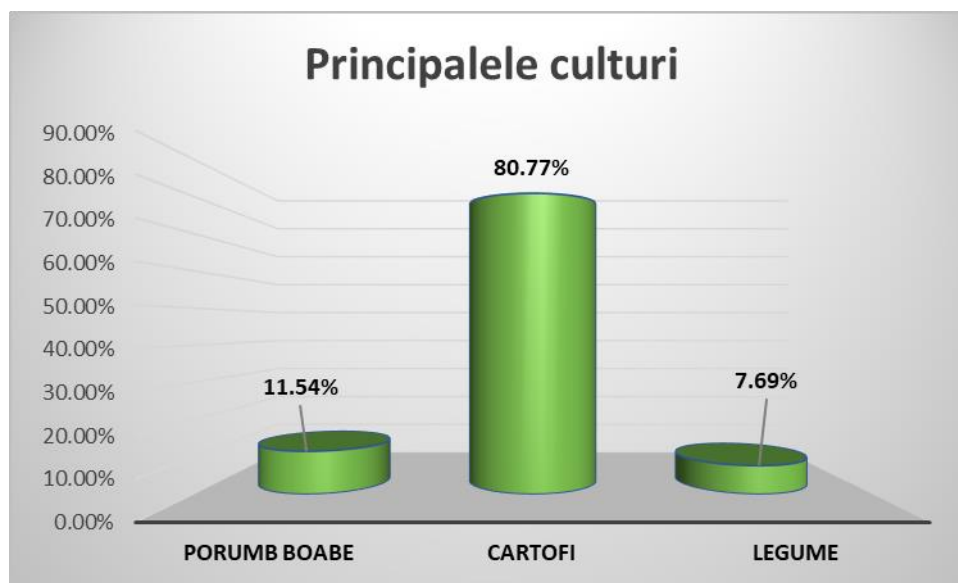
Terenurile neagricole au următoarea structură:



Sursa: Informațiile au fost preluate din Baza de date TEMPO a Institutului Național de Statistică

Principalele culturi cultivate pe terenurile agricole din comuna Valea Doftanei sunt:

- Cartofi 80,77%
- Porumbul boabe 11,54%
- Legume 7,69%



Sursa: Informațiile au fost preluate din Baza de date TEMPO a Institutului Național de Statistică

Agricultura este practică pe majoritatea teritoriului comunei Valea Doftanei și are un rol cheie în ceea ce privește sănătatea economiei comunei și a peisajului rural. Agricultorii îndeplinesc numeroase funcții diferite, de la producția de produse agricole alimentare și nealimentare la gestionarea peisajului rural, conservarea mediului natural și turism.

Zootehnia este principala activitate economică în această zonă. Unii dintre cetățenii comunei implicați în agricultură practică și activități suplimentare precum prelucrarea produselor agricole și oferă servicii de cazare pentru turiști. Diversificarea economiei rurale este o sursă de vitalitate pe care UE o sprijină și o încurajează prin programele sale de dezvoltare rurală.

Agricultura contribuie la prevenirea depopulării comunei, cauzată de oportunitățile limitate de ocupare a forței de muncă și de rata crescută a șomajului. Serviciile publice – precum școlile și facilitățile medicale – sunt menținute și îmbunătățite, oferind oamenilor un bun motiv pentru a rămâne în comună și a-și crește copiii aici.

CAPITOLUL AL II-LEA: ANALIZA POTENȚIALULUI TURISTIC

II.1 Resurse turistice naturale

Localitatea Valea Doftanei este o zonă foarte bogată în resurse turistice naturale. Valea Doftanei se găsește într-un cadru natural foarte ofertant și bine conservat în privința biodiversității, într-o zonă cu un aer curat și deloc poluat, cu un bioclimat extrem de favorabil recuperării și refacerii după o viață stresantă, într-o zonă nealterată în privința obiceiurilor și tradițiilor seculare, într-o zonă în care turistul venit pentru un sejur de câteva zile își oferă câteva zile de concediu memorabile.

Primul și cel mai important atu al resursele turistice naturale este **relieful variat**, în care **muntele** este forma dominantă. Relieful muntos, cu o altitudine medie de 1600 m este mai accentuat către nord, unde este și obârșia râului Doftana. Masivele muntoase din partea de nord sunt Orjogoia - Radela, Cucioaia, Zănoaga, Baiu Mare, Baiu Mic, Unghia Mare, Unghia Mică dar și munții Pătru, Steiasa, Fundurile care se ramifică spre sud.

Pe stânga râului și către sud, se regăsesc masivele Negrașul, cu urme de **izvoare minerale** la poalele sale, Ciopârceni, Vârful Mare, Secara, Cărăbanu, Crăițele, iar pe dreapta Prislopul, Lacurile, Rusul și Floreiu.

În continuare, la limita sudică a comunei întâlnim niște **măguri**, local denumite "**gâlme**", împădurite fiind către partea lor superioară: Gâlma Secăriei (1137 m), Gâlma Crăiței și Gâlmeia (1043 m) care, fac notă aparte în ansamblul perimetrului montan al localității.

Rețeaua hidrografică de pe teritoriul comunei Valea Doftanei este al doilea atu al resurselor turistice naturale pe care le oferă localitatea. Cel mai important râu al acestui bazin hidrografic este Doftana. Doftana izvorăște de sub Pasul Predeluș și de-a lungul cursului său adună numeroși afluenți până la vărsarea sa în râul Prahova. Doftana este uneori cunoscută drept Râul Predeluș sau Doftănița până la intrarea în bazinetul Valea Neagră. În această zonă primește doi afluenți, cu debite mai mari decât debitul său: Mușița, care coboară de sub pantele estice ale Munților Neamțu și Valea Neagră.

Ajunsă pe teritoriul localității Trăisteni, râul Doftana primește apele pârâului Negrașu care, împreună cu afluentul său Ciucoaia, se formează de pe pantele vestice ale munților Ulița și Rădila Mare.

În Teșila, al doilea sat al comunei Valea Doftanei, se varsă în Doftana pârâul Ermeneasa. Puțin mai jos râul primește apele Păltinesei, după care se varsă în lacul de acumulare Paltinul. Până la Câmpina, unde Doftana se varsă în râul Prahova, aceasta mai străbate și Cheile Brebului. De pe pantele sudice ale Munților Grohotiș apele se scurg în Slănic, cu afluentul său Varbilăul.

O decizie importantă care a generat valorificarea superioară a acestei resurse este construirea barajului Paltinu. O importantă resursă antropică turistică a zonei. Barajul Paltinu a fost construit pe valea râului Doftana, în aval de confluența acesteia cu Păltinoasa, în cheile numite "La Tocile". Denumirea de Paltinu este după cea a Vârfului Paltinu, din sud-vestul Munților Grohotiș, dar cea corectă ar fi Păltinoasa, după numele ultimului afluent pe care-l primește Doftana din Munții Grohotiș. Barajul este localizat la 17 kilometri în amonte de vărsarea Doftanei în Prahova, pe teritoriul satului Seciuri, la o altitudine medie de 640 m, în zona de contact Carpato-Subcarpatică.

Vegetația acestei zone reprezintă un alt atu important al capitolului de resurse turistice naturale ale Văii Doftanei. Vegetația îmbracă întreaga suprafață, dându-i un aspect variat. Urmărind **repartiția vegetației** în funcție de altitudine, se remarcă zona alpină și zona pădurilor. Dar și zona pajiștilor montane. De o imensă importanță de studiat pentru cei veniți în scopul realizării de activități științifice și de observare a naturii în diferite etape de evoluție și în diferite perioade din an. Având în vedere că relieful comunei variază pe un palier destul de larg de altitudine, comuna Valea Doftanei surprinde cu generozitate pasaje importante de **zone de vegetație a pădurilor de foioase, zone de păduri de conifere** dar și o **zonă de pajiști alpine**, fenomen destul de rar în multe stațiuni turistice din România, care, spunem noi, reprezintă un **element de mare valoare privind atractivitatea turistică și frumusețea zonei**. .

Principalele specii de arbori întâlnite pe raza localității sunt: **stejarul brumăriu, stejarul pufos, garnița, salcâmul, teiul alb și frasinul**. În această regiune întâlnim **exemplare rare de stejar**: stejar brumăriu și stejar pedunculat, precum și **alte plante ierboase xerofite** cum sunt: Artemisia austriaca, Poa bulbosa, Agropyron cristatum, Cynodon dactylon, Verbascum.

Peisajele construite în diferite anotimpuri, în funcție de starea de vegetație, creează niște tablouri absolut încântătoare care dau un farmec inefabil zonei. De altfel la acest capitol, toțiologii de renume din România și din străinătate care au vizitat zona, raportându-se la multe alte zone din țară, susțin că *"peisajele construite pe măgurile Văii Doftanei, pe care localnicii le numesc și gălme, împădurite către partea lor superioară, fac notă aparte în ansamblul perimetrului montan al localității, creând oricărui specialist dar și oricărui amator de frumos și de natură locuri imposibil de reprodus în multe alte locuri din România"*.

Vegetația erbacee de stepă este reprezentativă prin grupări de peliniță de stepă, pir gros, firuță cu bulbi, bărboasă, păiuș, pir crestă și altele. Se cuvine a sublinia că vegetația comunei Valea Doftanei este foarte bogată în **ierburi și păduri**.

Se cuvine a aloca o mai bună dezvoltare capitolului **"ierburi"** fiindcă aici se pot găsi **multe specii de plante medicinale din flora spontană** care reprezintă o **bogăție incomensurabilă a Văii Doftanei** și care, intens valorificată, pot spori **atractivitatea turistică a zonei dar și dezvoltarea unui capitol**

important în domeniului turismului de sănătate. Până la limita superioară a pădurii se întinde peisajul subalpin cu pâlcuri de: Pinus montana, Juniperus sibirica, Alnus viridis, Rhododendron kotschyi și Vaccinium, graminee precum: Festuca supina, Poa media, Nardus stricta și alte plante ierboase ca : Achillea stricta, Gentiana kochiana, Scorzonera rosea, Veratrum album, Hieracium alpinum, Pulsatilla alpina etc.

În zona subalpină, pădurile ocupă teritorii discontinue, **alternând cu livezi sau cu culturi agricole**, în componența lor întâlnindu-se exemplare de fag în amestec cu gorunul. Am subliniat **existența culturilor agricole** pentru că în economia locală și în dezvoltarea capitolului turism, **culturile agricole însoțite de o puternică componentă de creșterea animalelor**, în special bovine și ovine, reprezintă o resursă turistică de o mare atractivitate privind așteptările turiștilor care vin în zonă.

Tot mai mulți turiști, pe fondul degradării fără precedent a calității produselor alimentare existente pe piața românească, preferă să vină într-o destinație turistică cum este Valea Doftanei, unde, pe lângă cadrul natural cu totul special, pe lângă calitățile beneficătoare ale aerului curat și puternic de munte, **beneficiază și de produse culinare tradiționale pregătite la Valea Doftanei după rețetele casei și cu ingrediente strict produse în gospodăriile localnicilor.**

Mulți dintre turiștii veniți la Valea Doftanei, **la finalul sejurului își procură pentru acasă produse agroalimentare produse în gospodăriile localnicilor**, începând cu tradiționala **cașcavea**, cu **produsele din lapte de vacă și de oaie, cu carne de porc, de vită, de oaie și de pasăre, cu ouă, cu gemuri și dulcețuri din fructele din livezile localnicilor sau din fructe de pădure.** Acest fenomen nu reproduce decât într-o foarte mică măsură această activitate economică locală a comunei, obținerea statutului de stațiune turistică de către localitatea Valea Doftanei și implicit creșterea numărului de turiști generând o adevărată explozie în privința activităților agricole și din industria agroalimentară, cu consecințe majore în privința industriei ospitalității.

Practic de pe suprafața cu terenuri agricole ale comunei, aproximativ 7375 de hectare, alcătuite în marea lor majoritate din pășuni (6250 hectare) și fânețe (1073 hectare) dar și o suprafață arabilă în total de 260 de hectare, localnicii pot produce absolut toate produsele satisfacerii nevoilor interne dar și pentru prepararea hranei turiștilor veniți în stațiune. Ca în multe alte locuri din România, potențialul agricol evident, în special cel zootehnic, este o resursă importantă a comunei, dezvoltarea activităților cu caracter agricol fiind un punct forte ce poate deveni un pilon de dezvoltare a acesteia, în special prin dezvoltarea agroturismului și prelucrarea superioară a produselor oferite de această activitate, dintre care prelucrarea laptelui, pe care locuitorii comunei au dezvoltat-o creând un produs unic – **cașcaveaua** – ce a devenit deja un brand local, **fiind resursa principală ce va trebui exploatată.**

Activitatea agricolă se desfășoară în cea mai mare parte în cadrul gospodăriilor individuale, crearea de structuri asociative pe modelul celor din țările mai dezvoltate fiind imperios necesară, gospodăriile individuale neputând oferi capitalizarea necesară pentru dezvoltarea de facilități de producție superioare, și nici pe acele necesare promovării și desfacerii produselor rezultate dar, prin farmecul acestei activități, descoperite de turist pe viu la fața locului, poate genera o mare atractivitate pentru agroturism.

În această regiune întâlnim **exemplare rare de stejar – o adevărată emblemă ,000a acestei zone - stejar brumăriu și stejar pedunculat** precum și alte plante ierboase xerofite cum sunt: **Artemisia austriaca, Poa bulbosa, Agropyron cristatum, Cynodon dactylon, Verbascum.**

Tot la **capitolul resurse turistice naturale** trebuie incluse Siturile din județul Prahova aparțin categoriei **SCI (Arii de Protecție Specială Avifaunistică)** și **SPA (Situri de Importanță Comunitară)**, fiind declarate pentru **protecția habitatelor și speciilor**, conform prevederilor Directivelor Europene Habitate și Păsări.

Pe raza Comunei Vale Doftanei se găsesc următoarele **situri protejate**:

1. **SCI Pădurea Glodeasa (comuna Valea Doftanei)** – 544 hectare (extinsă cu 9 ha în anul 2011) Custode - Muzeul Județean de Științele Naturii, plan de management în curs de realizare.

Rezervația Glodeasa-Teșila reprezintă o pădure virgină de foioase și conifere, cu vârste cuprinse între 200 și 300 de ani. Aflată altitudinal la 700-900 m, rezervația se întinde pe 544 de hectare. Fără doar și poate, este un obiectiv turistic de vizitat de pe Valea Doftanei. **Frumusețea rezervației este remarcabilă prin crestele împădurite, rocile calcaroase, pajiștile întinse și copacii înalți.** Aerul curat, densitatea suprafeței forestiere și farmecul aparte al rezervației îi fac pe turiști să revină de la an la an.

Pădurea Glodeasa păstrează mărturia ale evoluției învelișului forestier al munților noștri, fiind ferită de exploatarea forestieră. Copacii din rezervație au vârste cuprinse între 200 – 300 de ani și înălțimi de 40 – 45 m.

Pădurea **Glodeasa** este printre puținele păduri rămase virgine la noi în țară, prezentând o remarcabilă **diversitate peisagistică: păduri, stânci, pajiști, roci la zi, ape dulci, chei.** Peisajul este împodobit **cu specii de plante rare, ocrotite prin lege.** **Rezervația Glodeasa** reprezintă un obiectiv turistic deosebit, prin naturalitatea perfectă a peisajului, aerul curat garantat și drumețiile de munte ce pot fi realizate de aici.

Rezervația Glodeasa este unul dintre cele mai importante obiective turistice din Muntenia. Tipuri de habitate: Pădure de fag de tip Luzulo - Fagetum, tufărișuri alpine și boreale, pajiști alpine și subalpine, vegetație pe stânci calcaroase, iazuri și lacuri.



Foto Rezervația Glodeasa

2. SCI Cheile Doftanei (comunele Brebu, Secăria, Berteza, Comarnic, Valea Doftanei, Șotrile)

- 2613 ha. Nu are custode, este în responsabilitatea APM Prahova, conform atribuțiilor instituției, fără plan de management.

Cheile Doftanei se întind pe o lungime de 300 de metri, având o lățime cuprinsă între 15 și 20 metri. Acestea se află situate pe drumul dintre Câmpina și Valea Doftanei. Asemănătoare cu Cheile Bicazului, **Cheile Doftanei sunt printre cele mai frumoase formațiuni de origine carstică din România, fiind cel mai vizitat obiectiv turistic aflat în apropierea comunei Valea Doftanei.**



Foto Cheile Doftanei

Cheile Doftanei prezintă o arie naturală cu o diversitate floristică și faunistică ridicată, exprimată atât la nivel de specii cât și la nivel de ecosisteme terestre. Aici întâlnim **10 tipuri de habitate: comunități de lizieră cu ierburi înalte higrofile** de la nivelul câmpiilor, până la cel montan și alpin; **fânețe montane; păduri de fag de tip Luzulo-Fagetum; păduri dacice de fag; păduri de fag de tip Asperulo-Fagetum; păduri dacice de stejar și carpen; păduri de stejar cu carpen de tip Galio-Carpinetum; păduri aluviale cu *Alnus glutinosa* și *Fraxinus excelsior* (Alno-Padion, Alnion incanae, Salicion albae); păduri din Tilio-Acerion pe versanți abrupti, grohotișuri și ravene; versanți stâncosi cu vegetație chasmofitică pe roci calcaroase ce adăpostesc o gamă diversă de floră și faună specifică lanțului carpatic de curbură.**

Dintre speciile de plante întâlnite în aria sitului se află mai multe specii floristice rare (ierburi și flori) **protejate la nivel european prin aceeași Directivă CE 92/43/CE din 21 mai 1992**. Subliniem aceste specii floristice rare fiindcă ele reprezintă **suportul dezvoltării turismului științific din zonă**. **Aceste specii rare, adevărate nestemate ale fondului natural al zonei, sunt:** firuța de pădure (*Brachypodium sylvaticum*), clopoței (*Campanula sibirica*), drob (*Chamaecytisus hirsutus*), bulgării-de-stâncă (*Cnidium silaifolium*), mlăștiniță (*Epipactis helleborine*), sânziene albe (*Galium mollugo*), asperula (*Asperula rumelica*), ruginiță (*Asplenium ruta-muraria*), cătină albă (*Hippophae rhamnoides*), buruiană-pentru-vânt (*Inula ensifolia*), mărgică (*Melica ciliata*), poala „Sfintei Mării” (*Reseda lutea*), coada-iepurelui (*Sesleria heuflerana*), gușa-porumbelului (*Silene nutans* ssp. *dubia*), dumbăț (*Teucrium chamaedrys*), cimbrisor (*Thymus pulcherrimus*), iarbă neagră (*Lembotropis nigricans*), iarbă grasă (*Sedum telephium* ssp. *maximum*).

La baza desemnării sitului ca arie protejată se află mai multe specii faunistice - **mamifere, reptile, amfibieni, insecte, enumerate în anexa I-a a Directivei Consiliului European 92/43/CE din 21 mai 1992** (privind conservarea habitatelor naturale și a speciilor de faună și floră sălbatică) sau aflate pe lista roșie a IUCN, printre care amintim: **urs brun (*Ursus arctos*), cerb (*Cervus elaphus*), căprioară (*Capreolus capreolus*), mistreț (*Sus scrofa*), ivorașul-cu-burta-galbenă (*Bombina variegata*), tritonul comun transilvănean (*Triturus vulgaris*), tritonul cu creastă (*Triturus cristatus*), țestoasa de baltă (*Emys orbicularis*), sălămâzdră de uscat (*Salamandra salamandra*), broasca-roșie-de-pădure (*Rana dalmatina*), broasca mare de lac (*Rana ridibunda*) sau croitorul cenușiu al stejarului (*Morimus funereus*).**

De asemenea, conform „**Raportului privind starea mediului regiunea Sud-Muntenia 2011**”, pe raza comunei Valea Doftanei există **șapte arii de interes local**, respectiv:

- **Rezervația forestieră Glodeasa** în suprafață de 200 de hectare;
- **Monumentul geologic**, în suprafață de 5 hectare;
- **Rezervația cu larice (Zada)**, în suprafață de 5000 metri pătrați;
- **Valea Corbului**, în suprafață de 10 hectare;
- **Rezervație cu bulbuci de munte**, în suprafață de 30 hectare;
- **Rezervația Botanică de narcise**;
- **Rezervația Botanică de brad Douglas**.

II.1.1. Factori naturali terapeutici

Bioclimatul este un factor terapeutic natural dependent de condițiile locale de relief, altitudine, parametri climatici și vegetație, definit de suma caracteristicilor elementelor climaterice ce aparțin unei zone (climatic), ce prin parametri elementelor ei componente influențează organismul uman. Între anumite limite ale parametrilor însă, factorii respectivi nu influențează starea organismului, astfel că ei sunt în raport cu acesta „indiferenți” sau cu caracter „de cruțare”.

Specific localității Valea Doftanei și împrejurimilor sale în partea de jos a localității este **bioclimatul sedativ-indiferent (de cruțare)** specific zonelor de dealuri și podișuri și **bioclimatul tonic-stimulant de munte** specific zonelor de relief mai înalte de pe raza localității.

Caracteristicile tipului de **bioclimat sedativ-indiferent (de cruțare)** sunt următoarele:

- Temperatură, umezeală, precipitații, nebulozitate, însorire, presiune atmosferică - moderate, viteze mici ale vântului, ierni destul de blânde, veri răcoroase; confort termic cu valori maxime și stres bioclimatic redus (cel mai redus), echilibrat (relaxant);
- Solicită foarte slab sistemele nervoase central și vegetativ precum și glandele endocrine, efectele de ansamblu fiind punerea în repaos a funcțiilor neurovegetative și endocrine inițial exacerbate.

Bioclimatul sedativ-indiferent (de cruțare) de dealuri și podișuri, specific unei bune părți a localității Valea Doftanei **poate fi regăsit ca fiind identic sau foarte apropiat în stațiuni precum: Slănic Prahova, Govora, Băile Olănești, Băile Herculane, Bazna, Sovata, Moneasa, Ocna Șugatag, Sarata-Monteoru.**

Indicațiile terapeutice ale acestui tip de bioclimat sunt pentru cei care:

- nu suporta variații termice-barice-actinice,
- pentru cei veniți în stațiune pentru cure de odihnă și stări de coalescență,
- pentru boli reumatice inflamatorii (PR, RAA),
- boli cardio-vasculare și respiratorii în stare avansată și cu rezerve funcționale scăzute,
- pentru sindromul de menopauză.

O stațiune precum Valea Doftanei este indicată pentru: **climatoterapie plus aerosoli vegetali și aeroionizare negativă**. Confortul termic este maxim, iar stresul cutanat, pulmonar și cardiovascular este minim, fără suprasolicitarea organismului, care nu este supus unor stimuli intenși. Este recomandat în: convalescența după afecțiuni îndelungate și epuizante, astenie, oboseală, reumatism evolutiv, boli respiratorii și cardiace avansate, hiperreactivitate nervoasă.

Bioclimat tonic-stimulant de munte este specific localității Valea Doftanei acolo unde altitudinea depășește 1.000 metri.

Caracteristicile bioclimatului tonic-stimulant de munte sunt următoarele:

- climat relativ rece și umed cu nebulozitate relativ pronunțată - dar și cu perioade de însorire marcată, viteza vântului, cantitățile de precipitații, ionizarea cu ioni negativi și puritatea aerului crescută, presiunea și presiunea parțială a oxigenului și temperatura - în scădere cu altitudinea, intensitatea radiației globale în creștere;
- confortul termic este redus (peste 1900 – 2000 m altitudine stresul bioclimatic are valori maxime și contraindică climatoterapia), stresul cutanat și pulmonar este ridicat (caracter hipertonic și deshidratant);
- apare o acțiune de mobilizare a mecanismelor de adaptare pentru menținerea concentrației optime de O₂ în sânge și a celor de termoreglare. Puritatea aerului și aerosolizarea cu ioni negativi au efecte decongestive și antialergice, iar radiațiile UV au un rol în metabolismul vitaminei D₂ și a Calciului
- normalizează și echilibrează activitățile sistemelor nervos central și vegetativ, stimulează procesele imunobiologice nespecifice și hematopoieza, scade activitatea inițial exagerată a tiroidei.

Climatul la nivelul comunei Valea Doftanei este temperat-continental, caracterizat prin:

- **temperaturi medii anuale de cca 11°C**,
- **precipitații de 800-1.200 mm și vânturi slabe, de scurtă durată**, în cea mai mare parte instalându-se calmul atmosferic;
- **radiația solară și temperatura aerului sunt distribuite neuniform**, ca urmare a fragmentării accentuate a reliefului, precum și a dispunerii diferite a pantelor.

Clima comunei Valea Doftanei face parte din două zone ușor distincte:

- Zona climatică rece – foarte umedă , în regiuni cu relief puternic accidentat, la peste 1.000 m altitudine, unde predomină clima de munte;

- Zona climatică răcoroasă – umedă, în regiuni cu relief moderat accidental, unde predomină clima de deal, la altitudini cuprinse între 580 – 1.000 m.

Clima este influențată și de dispoziția reliefului, care condiționează etajarea elementelor climatice. Circulația maselor de aer se face de-a lungul văii largi a Râului Doftana.

Media temperaturilor minime lunare pe ultimele luni indică la Valea Doftanei peste 8 zile pe lună cu inversiuni termice, din august până în ianuarie inclusiv. Inversiunile termice afectează un strat de aer superficial, datorită scurgerii rapide a aerului rece prin valea Râului Doftana. Temperaturile maxime absolute cresc invers proporțional cu altitudinea reliefului. Particularitățile parametrilor climatici în regiunea subcarpatică depind de o serie de factori generali, ca radiația globală și circulația maselor de aer și local, poziția geografică în raport cu unitățile vecine, altitudinea, orientarea versanților etc.

Reperete climatice au fost stabilite pe baza **datelor istorice din ultimii 50 de ani și a măsurătorilor efectuate la stațiile meteorologice Câmpina** (435 m alt. – amplasată într-un adevărat amfiteatru natural, municipiul Câmpina este situat pe Valea Prahovei și este înconjurat de trei râuri: Câmpinița, Doftana, Prahova, care au modelat terasa Câmpina) și **Sinaia** (1.500 m alt) **Temperatura medie anuală la Valea Doftanei este de circa 8-11°C**, amplitudinea temperaturilor medii poate depăși 20°C.

În lunile de iarnă, **temperatura medie este negativă. În luna cea mai rece (ianuarie), media termică la Valea Doftanei variază între 0°C și -3,4°C** după o medie de 25 ani: 1953–1977 la stația meteorologică Câmpina.

În general, **vara este moderată**, temperatura medie reprezintă cele mai mici amplitudini de la un an la altul. La Valea Doftanei aceste amplitudini nu depășesc 3°C.

Primăvara și toamna, temperaturile prezintă valori medii între cele de vară și cele de iarnă. Astfel, **primăvara, temperatura medie variază între 8°C și 11°C la Valea Doftanei**, iar **toamna se caracterizează prin temperaturi între 1°C - 3°C mai ridicate ca primăvara.** Amplitudinea medie a temperaturilor este cuprinsă între 8,4°C și 12,4°C, justificând caracterul moderat al evoluției temperaturilor.

Sub aspectul analizei extremelor de temperatură se observă o distribuție uniformă a acestora față de valorile medii pe întregul parcurs al unui an. Temperaturile extreme absolute depășesc 37°C în luna iulie, respectiv de -27°C în luna decembrie.

Privind regimul vânturilor, configurația reliefului, face ca **zona să aibă un caracter mai adăpostit.** Vânturile au un regim determinat de climatul montan și se evidențiază prin curenți ce se canalizează în lungul culoarului de vale, direcțiile dominante ale vânturilor fiind nord-vest (cca 13%) și sud-vest (cca 9%), cu valori între 2 și 4% fiind ponderile celorlalte direcții.

Se remarcă **un procent de cca 56% a calmului atmosferic** favorizat de poziționarea în interiorul depresiunii. Sub aspectul vitezei medii a vântului se poate preciza că **în 70% din timp vântul are viteze medii de sub 1 m/s, cca 25% din cazuri vântul are viteze medii de 2-5 m/s, culminând cu viteze de peste 20 m/s în cazuri excepționale în pondere de 0,1%.**

Numărul zilelor cu cer acoperit la Valea Doftanei este de 102,4, număr destul de mare care are drept consecință volumul de precipitații relativ ridicat în zonă.

Precipitațiile atmosferice, în cea mai mare parte a anului, **cad sub formă lichidă. Iarna nu sunt mai mult de 20-25 zile cu ninsoare**, iar **stratul de zăpadă are o durată ce nu depășește 50 zile/an. Cantitatea medie de precipitații se cifrează între 800-830 ml/an la Valea Doftanei**, însă cantitățile maxime anuale pot ajunge în anii ploioși la valori foarte mari, de exemplu 900-1000 ml/an. **Cantitatea maximă de precipitații înregistrată în 24 de ore la Valea Doftanei a fost de 140,7 m.**

II.2.2. Alte resurse turistice naturale

Alte resurse naturale cu efect terapeutic sunt **calitatea aerului, apei, solului dar și modul cum sunt gestionate deșeurile în zonă.**

La toate aceste capitole, Comuna Valea Doftanei **stă foarte bine**, Agenția de Protecția Mediului Prahova monitorizând permanent o serie de parametri incluși în legislația românească privind protecția mediului.

În perioada septembrie 2023 - martie 2024, Societatea Comercială ZOOM MEDIA CONSULTING S.R.L. a efectuat cu o echipă de specialiști (profesori universitari, cercetători științifici, auditori de mediu, responsabili de mediu, medici în domeniul balneologie și recuperare medicală) o acțiune de măsurători manuale cu aparatură performantă pentru o listă de poluanți atmosferici luați în considerare în evaluarea calității aerului înconjurător: dioxid de sulf (SO₂), oxizi de azot (NO, NO₂, NO_x), monoxid de carbon (CO), pulberi în suspensie (PM₁₀, PM_{2,5}), manual prin metoda gravimetrică (metoda de referință), ozon (O₃) și precursori organici ai ozonului (benzen, toluen, etilbenzen, o-xilen, m-xilen, și p-xilen), metale grele din pulberi în suspensie (Pb, Cd, Ni și As).

Măsurătorile s-au efectuat în 4 puncte importante ale localității Valea Doftanei:

- pe malul lacului Paltinu;
- la Cheile Doftanei;
- la Rezervația Glodeasa;
- în vecinătatea Pensiunii Valea Negrașului.

Măsurătorile au fost efectuate **la 4 date calendaristice din an, fiecare în alt anotimp: 2 septembrie 2023 (final de vară), 4 noiembrie 2023 (toamna), 15 ianuarie 2024 (iarna), 9 martie 2024 (primăvara),**

S.C. ZOOM MEDIA CONSULTING S.R.L.

Societate de cercetare-dezvoltare și inovare în domeniul turismului

măsurători efectuate în intervale de 24 de ore în fiecare din locurile mai sus menționate. Pentru agregarea datelor și calculul parametrilor statistici se utilizează următoarele criterii: valori orare, valori medii pe 8 ore, valoarea maximă zilnică a mediilor pe 8 ore, valori pe 24 de ore, media anuală, **realizându-se ulterior compararea acestora cu valorile limită care nu pot fi depășite pentru poluanții atmosferici mai sus menționați.**

Evaluarea rezultatelor măsurate și, implicit, a mediilor acestora au confirmat în integralitate că valorile limită prevăzute în Legea nr.104/2011 (actualizată) privind calitatea aerului înconjurător nu sunt depășite.

În acest context, pentru Autoritatea publică locală Valea Doftanei **protecția mediului** a devenit una din cele mai importante activități pe care le desfășoară instituțiile publice și reprezintă o preocupare permanentă și a organizațiilor neguvernamentale. Este tot mai relevant faptul că activitatea de protecție a mediului nu mai poate fi trecută pe plan secundar și acest lucru este confirmat nu numai de semnalele care vin din partea organismelor de specialitate și a oamenilor de știință, dar aceste avertismente pot fi desprinse și din datele care prezintă evoluția calității factorilor de mediu la nivel global.

Directiva 2008/50/CE a Parlamentului European și a Consiliului privind calitatea aerului înconjurător și un aer mai curat pentru Europa stabilește necesitatea de a reduce poluarea la niveluri care să minimizeze efectele nocive asupra sănătății umane, acordându-se atenție specială mediului ca întreg, de a îmbunătății monitorizarea și evaluarea calității aerului, inclusiv informarea publicului. *”Pentru a proteja sănătatea umană și mediul ca întreg, este deosebit de important să fie combătute la sursă emisiile de poluanți și să fie identificate și puse în aplicare cele mai eficiente măsuri de reducere a emisiilor pe plan local, național și comunitar. În consecință, emisiile de poluanți atmosferici nocivi ar trebui evitate, combătute sau reduse și ar trebui stabilite obiective corespunzătoare pentru calitatea aerului înconjurător, luându-se în considerare standardele, ghidurile și programele Organizației Mondiale a Sănătății.”* (Directiva 2008/50CE)

Protecția calității mediului la Valea Doftanei a fost articulată prin implementarea **programului de management al deșeurilor.**

Deșeurile de la Valea Doftanei sunt colectate de către S.C. United Waste Solutions S.R.L. la rampa de gunoi Boldești-Scăeni.

II.2. Resurse turistice antropice.

Pe Valea Doftanei pot fi întâlnite mai multe **resurse turistice antropice.**

Biserica Sfinții Arhangheli Mihail și Gavriil din Trăisteni sau Biserica Sfinților Voievozi cum mai este numită și cunoscută, a fost construită între anii 1926 și 1942. Este una dintre cele mai mari

locașuri de cult și cele mai frumoase monumente religioase din toată Muntenia, având o arhitectură deosebită. Biserica mai este cunoscută și sub denumirea de **Biserica Ciobanilor**. Biserica este **monument de arhitectură**.



Foto Biserica Sfinții Voievozi din Trăisteni

Construcția ei a început în anul 1926, între anii 1931-1932, s-a realizat mobilierul și pictura, sfințirea bisericii realizându-se la data de 30 iunie 1942. Biserica poartă hramul Sfinților Arhanghelii Mihail și Gavriil. Biserica a fost pictată de faimosul pictor istoric Dimitrie Stoica din București. Pictura a fost realizată în ulei în stil bizantin. Biserica are o mare valoare, dată și de faptul că în pronaosul bisericii se află portretul unuia dintre marii suverani ai României – Regele Mihai I al României. Mobilierul este realizat din stejar. Biserica din Trăisteni este unul din cele mai frumoase obiective turistice din Județul Prahova și chiar din Muntenia.

Ruinele bisericii vechi din Trăisteni este un alt obiectiv antropic de mare interes al localității Valea Doftanei.



Foto ruinele vechii bisericii din Trăisteni

Vechiul edificiu religios a fost construit în anul 1724, de către Constantin Cuculeață, însă nu se cunosc foarte multe detalii despre acesta.



- **tradițional** compus din **casă** și **saivan**, **grajd**, fânar și **bucătărie de vară**;
- **Casele monument Constantin Bran, Ion Pochisna, Ibrian GH. Pompiliu, Maria Cârstea și Luxandra Neagu.**

O resursă antropică de mare valoare care dă farmec și identitate Văii Doftanei este **portul popular**. Portul popular, care a corespuns o îndelungată vreme cerințelor uzuale, a fost folosit uneori și drept uniformă pentru ținuta elevii școlilor rurale.

Portul ce era cunoscut în Valea Doftanei **cuprinde elemente esențiale ale costumului nostru național, caracteristic în unitatea lui, cu toate particularitățile firești de ordin local.**

Pe cap, **bărbatul** poartă căciulă, țuguiață, sau „retezată”, sau pălărie, în funcție de anotimp. Bustul era îmbrăcat cu o cămașă albă, închisă la gât și uneori împodobită cu broderii la guler și manșete – dar mai ales poalele cutate ce se purtau pe din afară. Pe cămașă, în vreme răcoroasă se îmbracă o vestă. Când această vestă era țesută din lână, se numea laibairica – iar cojocului fără mâneci și încheiat pe o latură i se punea un pieptar. Peste acesta se purta un fel de sacou gros, numit zăbun.

Iarna, drept palton se îmbrăca o haină lungă și groasă, cu găitan și închisă la culoare, numita gheba. În locul pantalonilor, sătenii au îmbrăcat o vreme îndelungată cioarecii, de culoare albă, peste care încingeau brâul, iar pe deasupra o cingătoare lată din piele, numită chimir. În buzunarele chimirului se purtau obiecte de uz curent, între care amnarul, cremenea și iasca de aprins focul. De regulă, sătenii nu

posedau întreaga gamă a obiectelor de îmbrăcăminte menționate, ci numai strictul necesar. Opincile purtate în picioare se lucrau din piele.



Foto portul popular bărbătesc și femeiesc din Valea Doftanei

Portul popular al femeilor este și el plin de originalitate ca model și croială. Se avea în vedere utilitatea lui, dar, totodată, și aspectul estetic. Pe când fetele nemăritate obișnuiau să umble vara cu capul descoperit, sau legate numai cu basma, „cârpă”, cele căsătorite își impun restricții. Acestea din urmă își acopereau părul cu bariș, peste care se așeza basmaua. Ele poarta iia cu mâneci lungi, sau numai până la cot, ale cărei manșete și ciupagele de la umeri sunt împodobite cu „râuri” cusuți în mătase neagră (pentru cele vârstnice), sau roșie (la cele tinere). Ele se încing cu un brâu roșu din lână. Iarna femeile îmbrăcau o bundă sau cojoc, împodobite la mâneci, pe piept și la gât cu pielicele colorate. Mult timp, în îmbrăcămintea femeiască din Teșila și împrejurimi intra fota - plisată sau nu – cu alesături în fota dungată orizontal la poale, sau vertical. La Trăisteni, fota era largă, încutată de jur împrejur și cu o singură bandă roșie la marginea de jos. În picioare, femeile purtau obiele, ciorapi și opinci.

În prezent, în comuna Valea Doftanei, există un **magazin** denumit **”Atelierul Sânzienelor”** care promovează tradițiile, meseriile și meșteșugurile românești din zonă. La ”Atelierul Sânzienelor” găsim diverse produse tradiționale: ii, poșete, covoare, brâuri etc, toate făcute de către meșterii din sat.



Foto: Magazinul "Atelierul Sânzienelor"

Tot aici, în imediata vecinătate a magazinului regăsim și un muzeu de prezentare a unor obiecte tradiționale păstrate din generație în generație. O adevărată încântare a sufletului.

De asemenea, tot în aceeași notă, vă invităm să vedeți și Muzeul Domnului Constantin Clin care, practic, a transformat o cameră într-un adevărat muzeu în care, în momentul în care pășești, redescoperi urmele a patru generații: brevete militare, poze de familie, obiecte vestimentare, fotografiile emblematice pentru localitate și despre evenimentele și oamenii care au scris istoria acestei localități.

Școala, indiferent de nivelul său (grădiniță, școală primară, gimnaziu, liceu) joacă un rol important în viața comunității. Administrația publică locală a comunei Valea Doftanei, jucând un rol important în susținerea școlii ca un element obligatoriu în asigurarea unui viitor prosper și previzibil pentru localitate. Se cuvine a menționa că în localitate sunt 650 de elevi și preșcolari, din care 400 sunt în satul Teșila. Calitatea actului educațional și reușita la examene este asigurată de un colectiv de cadre didactice profesionale și foarte implicate, colectiv condus de Doamna Director Steluța Pralea – câștigătoarea Premiului "Directorul anului 2020 pentru Inovare". Subliniem acest subiect – managementul de foarte bună calitate a actului educațional – pentru că el a generat rezultate deosebite în localitatea Valea Doftanei: zeci de proiecte implementate, școală complet digitalizată, % abandon școlar, recunoaștere a calității școlii la cel mai înalt nivel.

Localitatea are un liceu tehnologic – "Carol I" – care cuprinde 4 grădinițe, o școală gimnazială în satul Trăisteni și un liceu, inclusiv cu clase primare și gimnaziale în satul Teșila. Localitatea s-a adaptat cerințelor de pe piața muncii adoptând deja un sistem profesional dual de calificare în colaborare cu un operator economic din zona mecanică-prelucrarea lemnului. Probabil, într-un viitor apropiat, odată cu

atestarea localității ca stațiune turistică de interes local și pe măsura dezvoltării turistice a localității, se va dezvolta și un program similar în domeniul HoReCa, pentru formarea de personal în acest domeniu.

Școala este un instrument activ în dezvoltarea și promovarea turistică a localității, din rândul cadrelor didactice, al actualilor și foștilor elevi ai școlii recrutându-se oameni foarte activi care formează una dintre cele mai active echipe de promovare turistică a localității, de organizare și desfășurare a tuturor evenimentelor din viața localității – **Asociația Tinerilor din Valea Doftanei**.

Este bine de menționat că întreaga comunitate din Valea Doftanei manifestă un mare respect pentru istorie, tradiție și credință, în calendarul acțiunilor desfășurate pe raza localității regăsindu-se zile importante din Istoria Românilor. Nu întâmplător, pe raza localității Valea Doftanei, au fost construite și dezvelite busturile a doi dintre cei mai importanți monarhi ai României, Regele Ferdinand și Regina Maria, marii făuritori ai României Mari.

II.2.1. Obiective turistice din Valea Doftanei și din împrejurimi

Comuna Valea Doftanei, județul Prahova deține pe teritoriul sau **obiective de interes turistic și religios de o valoare incontestabilă** care atrag multe persoane interesate. Astfel pe raza teritorială a comunei se afla următoarele obiective:

- **Lacul Paltinu** este un lac de acumulare pentru apă potabilă, întins pe o lungime de 3 km, oferind o priveliște încântătoare. Ambele maluri oferă condiții prielnice pentru asezarea unor campinguri pitorești și case de vacanță. Este asezat într-o zonă montană pitorească în bazinul Doftana, iar în apropiere se gasește râul Doftana, la confluența cu Pârâul Păltinoasa și Secăria. Situat la o altitudine de 650 m lacul Păltinoasa ocupă o suprafață de 215 ha. Barajul Paltinu servește în principal pentru alimentarea cu apă potabilă și industrială a municipiilor Câmpina și Ploiești. În subsidiar, barajul asigură și apa pentru irigarea a 9.000 ha în lunca râului Prahova în zona Băicoi-Ploiești și pentru salubritatea râului Dâmbul din Ploiești.
- **Cheile Doftanei** sunt situate în apropierea Lacului Păltinoasa și oferă o priveliște deosebită, asemănătoare cu cea de la Cheile Bicazului. Zona submontană, situată la distanța de 20 km de Câmpina, ce se desfășoară de-a lungul Văii râului Doftana, unul din afluenții râului Prahova. Situate în apropierea Lacului Păltinoasa, ofera o priveliste deosebită, asemănătoare cu cea de la Cheile Bicazului. În apropiere de Lacul Paltinu, Râul Doftana a dat naștere unor superbe chei de o lungime de aproximativ 300 metri: Cheile Doftanei. Acestea reprezintă un adevărat fenomen carstic, având forma unui adevărat tunel, cu pereți aproape verticali și dând naștere unor peisaje spectaculoase.
- **Cheile “La Tocile”** au o lungime de 3 kilometri și însoțesc lacul Paltinu.

- **Vârful Secăriei.** Peisajul își desfașoară priveliștea la aproximativ 6 kilometri de Teșila urmând traseul marcat spre vest. Aventurier sau nu, vizitatorul, odată ajuns aici, nu are cum să nu se bucure de frumusețea naturală a acestor peisaje.
- În Valea Doftanei pot fi vizitate și **ruinele Bisericii Vechi din Trăisteni**, precum și **Biserica Sfinții Voievozi**, construită între anii 1926-1942, cu hramul în ziua Sfinților Arhangheli Mihail și Gavril și renumită pentru arhitectura deosebită după care a fost ridicată. În pronaosul bisericii se află și un tablou pictat al unuia dintre marii suverani ai României, Regele Mihai I. **Biserica Adormirea Maicii Domnului din Teșila** este un alt lacaș de cult ridicat în această superbă vale între anii 1871 – 1875. Ruinele Bisericii vechi din satul Trăisteni se află pe traseul spre Brașov.
- **Rezervația Glodeasa** este o pădure seculară virgină de fag și brad, situată la o altitudine de 650 – 890 m. Pădurea păstrează mărturia ale evoluției învelișului forestier al munților noștri, fiind ferită de exploatarea forestieră. Pe o suprafață de 534,9 ha, se întind arbori cu vârste cuprinse între 200 – 300 de ani și înalțimi de 40 – 45 m. Deoarece nu se efectuează exploatare forestieră, pădurea păstrează **aspectul sălbatic al unei păduri tipice virgine**. Pantele sunt abrupte iar torenții sunt însoțiți de o mare bogăție de floră și faună tipice acestei regiuni. Pădurea are un farmec aparte, fiind deasă, cei ce se aventurează în explorarea ei neputând vedea la prea mare distanță. Există însă mici deschideri și luminișuri ce contribuie la diversificarea peisajului și la diversitatea biologică. Tipurile de habitate întâlnite aici sunt: Pădure de fag de tip Luzulo - Făgetum, tufărișuri alpine și boreale, pajiști alpine și subalpine, vegetație pe stânci calcaroase, iazuri și lacuri.
- **Tabăra internațională de creație plastică Valea Neagră**, este deschisă tuturor artiștilor profesioniști din domeniul sculpturii, graficii, picturii. Tabăra se desfășoară vara la începutul lunii august, iar numărul mediu de participanți este de 15 artiști plastici.
- Având un relief muntos, ocupația de bază a localnicilor a fost și este **păstoritul**, pentru păstrarea vechilor tradiții se dorește **organizarea unui "Drum al Stânelor"**. În zona își desfășoară activitatea 25 de stâni (Steiasa Mare, Steiasa Mica, Baiu Mare, Baiu mic, Patru, Cota Prizlopului, Orjogoia, Manole, Rusu, Parailii, Musita, Piciorul lui Tarca, Priscu, Urlatelul, Zanoaga, Valea Neagra, Piciorul Boului, Setu, Subtirica, Piciorul Cucioii, Cucioaia Mare, Cucioaia Mica, Radela, Radela Mare, Vf. Negrașului).
- **Vânătoare și pescuit.** Fauna deosebit de bogată din pădurile de foioase face posibilă organizarea de partide de vânătoare pentru cei pasionați, aici trăind exemplare apreciate în expoziții internaționale de specialitate. Pitorescul peisajului, ospitalitatea oamenilor de aici,

posibilitatea de a petrece clipe de neuitat atât la pescuit cât și la vânătoare, fac din Valea Doftanei un punct de atracție preferat de pescari și vânători. **Lacul Păltinoasa reunește pentru cunoscători toate condițiile necesare realizării unei partide de pescuit ideale asigurând satisfacția petrecerii unor zile de neuitat și a unor partide de pescuit excelente.**

- **Lăcașe de cult și elemente de atracție turistică.** Biserica „Adormirea Maicii Domnului” din satul Teșila a fost construită între anii 1871-1875 de echipe de voluntari formate din credincioși, sprijiniți financiar și de marii proprietari din zonă, așa cum se poate citi din pisania aflată în pridvorul bisericii, adăugată în anul 1930. Prima pictură ce decora lăcașul în interior a fost executată în tempera, tehnica al seco. Din păcate, date despre autorii picturii sfințite la 1875 nu s-au păstrat, dar există icoane semnate de un anume Petre Stănescu, datând cam din aceeași perioadă. În anul 1988 se repictează biserica tot în tempera, de către pictorița Elena Vasilescu din București, împreună cu elevii săi. În același an, pictura a fost sfințită de Preasfințitul Vasile Târgovișteanul, episcop vicar patriarhal. În anii 2008-2009 s-au efectuat ample lucrări de modernizare a lăcașului de cult, iar din 2010, la inițiativa preotului Răzvan Topală, **într-un spațiu special amenajat în grădina parohială funcționează o bibliotecă cu peste 2000 de volume (cărți și studii teologice, literatură românească și universală, albume de artă etc).** Totodată, în curtea lăcașului de cult s-a organizat **o expoziție de cruci de piatră din secolul al XIX-lea.**

Mai sunt multe lucruri de realizat în domeniul turismului în comuna Valea Doftanei. Principalul obiectiv în acest sens, datorită potențialului enorm pe care îl are este transformarea sa în stațiune turistică de interes local și oferirea de modalități de petrecere a timpului liber turiștilor care ajung aici, astfel fiind încurajată dezvoltarea de facilități turistice în regim privat.

În scopul promovării turistice a localității, dar și a dezvoltării sale economico-sociale, Primăria comunei organizează anual „**Festivalul Cașcavelei**”. Numele acestuia este dat de un produs lactat de tipul cașcavalului, deosebit de gustos și specific acestei zone. An de an participarea la acest festival este tot mai ridicată și notorietatea acestuia la nivel național tot mai mare. ”Festivalul Cașcavelei” este evenimentul cel mai așteptat și apreciat al toamnei, apreciat ca un eveniment de referință în calendarul evenimentelor tradiționale din județul Prahova. Ajuns deja la a XX-a ediție, ”Festivalul Cașcavelei” are ca scop principal promovarea produselor tradiționale locale, îndeosebi a ”Cașcavelei de Valea Doftanei”, încurajarea tradițiilor locale dar și promovarea turismului din zonă. **Cașcaveaua** este un caș nefermentat, foarte puțin sărat și afumat. Cașcaveaua este un preparat care nu e nici brânză, nici cașcaval, după cum spun localnicii. Din laptele de vacă pur de la țară se face un caș dulceag, care se lasă la dospit pe un grătar de lemn. Se taie mărunt, se pune în apă fiartă și, în câteva ore se așează într-o matriță specială. Când se răcește, se

scaldă în saramură timp de o zi, după care se pune la afumat, pentru a avea un gust mai bogat. Așa își capătă culoarea specifică, maroniu deschis.

Cascaveaua de Valea Doftanei are o tradiție de sute de ani, iar produsul a fost înregistrat la OSIM în anul 2006. Din mândrie pentru acest produs tradițional care îi reprezintă, localnicii i-au dedicat organizarea unui festival – ”Festivalul Cașcavelei” – care se organizează în fiecare an la început de septembrie. Pe parcursul celor 3-4 zile de festival sunt invitați toți producătorii de cașcavea din Valea Doftanei să participe la acest eveniment și să își expună marfa pentru vânzare.

Evenimentul este completat an de an, de participarea unor trupe și artiști renumiți care generează un aflus important de turiști veniți la Valea Doftanei.



Foto: Festivalul Cașcavelei

Un alt loc care valorifică la modul deosebit bucătăria tradițională și se bucură de o mare atractivitate în Valea Doftanei este **Punctul Gastronomic Local ”La mama Lili”**, punct gastronomic deschis din dorința de a reda gusturile originale ale copilăriei. Localul este decorat cu obiecte vechi din gospodăria țărănească cu o vechime de peste 100 de ani, care creează decorul perfect pentru a servi bucatele tradiționale gătite după rețete străvechi.

Potențialul turistic al Văii Doftanei se remarcă și prin creșterea continuă a numărului locurilor de cazare existente în comună, a gradului lor de ocupare precum și a numărului de înnoptări în aceste structuri.

Cheile Doftanei reprezintă unul din obiectivele turistice de referință ale zonei, cu o lungime de 300 de metri și o lățime de 15-20 metri și se află pe drumul dintre Câmpina și Valea Doftanei. În trecut delimitau o cale ferată îngustă, astăzi pereții verticali ai acestora delimitează drumul comunal

II.2.2. Evenimente tradiționale cu caracter repetitiv

În concluzie, resursele cele mai importante ale comunei Valea Doftanei, pe lângă cadrul natural, peisajul și așezarea geografică în vecinătatea zonei muntoase cel mai bine dezvoltate din punct de vedere al activității turistice la nivel național, sunt reprezentate de păduri de fag și brad, cariere de bazalt, piatră de var, pietriș, nisip; șapte microhidrocentrale (construite pe râul Doftana, cu o producție de circa 30 MW/zi, pot asigura, printr-o conjunctură favorabilă dezvoltarea și a altor surse de energie regenerabilă care să asigure autonomia energetică și verde a comunei).

Comunitatea de la Valea Doftanei organizează prin Autoritatea publică locală, prin școlile din localitate, prin organizațiile nonguvernamentale o mulțime de evenimente cu caracter repetitiv, marcând prin circa **50 de manifestări** importante toate sărbătorile importante ale românilor, toate aceste evenimente fiind echilibrat împărțite între toate lunile anului. Dintre acestea vom evidenția numai câteva dintre ele.

Nr.crt.	Luna / Numele evenimentului (scurtă descriere)	Data aproximativă
1.	Sărbătorirea Zilei Culturii naționale și comemorarea nașterii marelui poet național Mihai Eminescu (seară de poezie, expoziție de carte)	15 ianuarie
2.	Sărbătorirea Unirii Principatelor Române	24 ianuarie
3.	Seară culturală tradițională cu snoave, povești, proverbe și zicători din opera lui Anton Pann	30 ianuarie
4.	Citim împreună România – Ziua Internațională a Cititului	16 februarie

Studiu de fundamentare pentru atestarea ca STAȚIUNE TURISTICĂ DE INTERES LOCAL
a localității VALEA DOFTANEI, JUDEȚUL PRAHOVA

5.	Dragobetele – Sărbătoarea Dragostei la Români	24 februarie
6.	Manifestări dedicate Mărțișorului și Zilei Femeii	1 și 8 martie
7.	Simpozion Nichita Stănescu	29 martie
8.	Ziua Pământului (expoziție cu produse confecționate din materiale reciclabile)	22 aprilie
9.	Ziua Mondială a Cărții și a Bibliotecarilor	23 aprilie
10.	Ziua Independenței de Stat a României	9 mai
11.	Participare la Hramul Bisericii ”Sf. Constantin și Elena”	22 mai
12.	Înălțarea domnului, Ziua Eroilor (manifestare complexă, inclusiv depuneri de coroane)	25 mai
13.	Ziua Internațională a Copilului	1 iunie
14.	Comemorarea marelui poet Mihai Eminescu	15 iunie

Studiu de fundamentare pentru atestarea ca STAȚIUNE TURISTICĂ DE INTERES LOCAL
a localității VALEA DOFTANEI, JUDEȚUL PRAHOVA

15.	Participare la Hramul Sf. Apostoli "Petru și Pavel"	29 iunie
16.	Ateliere creative de vacanță	1 iulie -31 august
17.	Sfântul Ilie și carul de foc (eveniment tradițional)	20 iulie
18.	Participare la Hramul Bisericii "Adormirea Maicii Domnului" din Teșila	15 august
19.	"Festivalul Cașcavelei"	Începutul lunii septembrie
20.	Dialog cu meșterii și artiștii populari (expoziție de produse de artă tradițională)	20 septembrie
21.	Ziua Armatei (manifestări dedicate Zilei armatei)	25 octombrie
22.	Salvați Planeta! (acțiuni de protecția mediului înconjurător)	24 noiembrie
23.	1 Decembrie – Ziua națională a României	1 decembrie
24.	6 decembrie – Sfântul Nicolae – ocrotitorul copiilor (atelier creativ)	6 decembrie

Studiu de fundamentare pentru atestarea ca STAȚIUNE TURISTICĂ DE INTERES LOCAL
a localității VALEA DOFTANEI, JUDEȚUL PRAHOVA

25.	Festivalul "Târgului de Crăciun"	1-31 decembrie
26.	Comemorarea Revoluției Române	22 decembrie

Alături de "Festivalul Cașcavelei", **Festivalul "Târgului de Crăciun"** este un eveniment emblematic al comunității Valea Doftanei. Prin conlucrarea perfectă a Primăriei comunei Valea Doftanei, a școlilor din localitate, a Asociației Tinerilor din Valea Doftanei, an de an localnicii și turiștii primesc în dar în ajunul sărbătorilor de iarnă **un șir de evenimente tradiționale (colinde și cântece de sărbători, produse tradiționale, obiceiuri de iarnă)** care adună întreaga suflare a comunei, făcând în fiecare an ca această perioadă să fie așteptată cu mare bucurie de cei aflați la Valea Doftanei.



Foto: Festivalul "Târgului de Crăciun"

Potențialul turistic este cel de care se poate profita cel mai rapid, acesta fiind deja în continuă creștere, iar cu realizarea Transbailului și îmbunătățirea accesului auto, dacă vor fi create și atracții turistice ce să permită turiștilor realizarea de activități de recreere și de odihnă activă va fi principalul factor de dezvoltare economică accelerată.

CAPITOLUL III - STADIUL ACTUAL DE VALORIFICARE A POTENȚIALULUI TURISTIC

III.1. Analiza SWOT de evaluare a stadiului de valorificare a potențialului turistic

Valea Doftanei devine o locație din ce în ce mai căutată atât de români, cât și de străini. Acest lucru se datorează, în principal, **frumuseții tradiționale** a întregii zone.

Pentru românii generațiilor trecute, valea râului Doftana este o plimbare *ca la țară* – codri, câmpii, dealurile și munții, valea râului, precum și Lacul Paltinu contribuie la realizarea acestei percepții a unor vremuri de altădată.

Pentru generațiile noi, Valea Doftanei este oportunitatea perfectă de a redescoperi natura și frumusețile României – prin intermediul unui simplu drum de 90 minute cu mașina din București. Valea în sine prezintă atât activități tradiționale, cât și activități moderne – mountain biking, drumeții, off road, călătorii cu ATV-ul și plimbări cu caiacul pe Lacul Paltinu.

Astfel, este de la sine înțeles de ce ai vrea să pui la punct o excursie de vis în aceasta locație – un lucru deloc ușor de realizat. Precum în cazul multor alte locații din Romania, secretele Văii Doftanei sunt bine păzite. Din fericire, toți deținătorii de pensiuni turistice din Valea Doftanei, indiferent de vechimea lor în fenomenul turistic, timp în care au reușit să descopere tainele văii, dar mai ales să împlânzească natura fără a o murdări cu pigmenții civilizației urbane și nici cu zgomot infernal știu să povestească tuturor oaspeților interesați de recuperare, odihnă și plimbare în natură.

Valea Doftanei este o destinație liniștită de vacanță dedicată iubitorilor de natură, iubitorilor de sport și mișcare în natură, îndrăgostiți de tradițiile nealterate de factorii urbani și de zgomot infernal.

Analiza situației actuale a comunei Valea Doftanei din perspectiva evaluării stadiului de valorificare a potențialului turistic a fost realizată printr-o **analiză SWOT** (puncte tari – puncte slabe, oportunități – amenințări).

Am utilizat acest instrument de analiză managerială pentru a furniza elementele unei strategii de dezvoltare și promovare turistică a viitoarei destinații turistice Valea Doftanei – stațiune turistică de interes local – și pentru a elabora pe baza informațiilor prezentate de această analiză **planul de acțiune pentru dezvoltarea turistică**, de conștientizare a comunității asupra acestei oportunități, a definirii problemelor care trebuie rezolvate, timpul și pașii care trebuie făcuți.

Această analiză SWOT nu face referire numai la domeniul economic, unde poate fi încadrată activitatea de turism, ci și la domeniul social, cultural, de mediu. Am încercat să integrăm această analiză

SWOT în raport cu mai multe **documente de importanță strategică pentru România, pentru județul Prahova și pentru localitatea Valea Doftanei:**

- Strategia Națională a României pentru Dezvoltarea Turismului în perioada 2019-2030;
- Strategia Națională de Dezvoltare a Ecoturismului în România – context, viziune și obiective – pentru perioada 2016 – 2020;
- Strategia Națională pentru Dezvoltarea Durabilă a României 2030;
- Strategia de Dezvoltare Durabilă a Județului Prahova pentru perioada 2021-2027, completată cu componenta de revizuire a acesteia, aprobată de Consiliul Județean;
- Strategia de Dezvoltare Locală Durabilă a comunei Valea Doftanei pentru perioada 2017-2023.

Abordarea analizei s-a realizat din punctul de vedere al dezvoltării locale integrate și a turismului sustenabil în viitoarea **Stațiune turistică de interes local Valea Doftanei și a ariei de influență (hinterland) a stațiunii.**

PUNCTE TARI

Amplasament și accesibilitate

- **Poziționare regională favorabilă.**
- **Cadru natural ofertant înglobând aproape toate formele de relief (deal, depresiune, munte) și un mediu curat și sănătos.**
- **Comuna Valea Doftanei fără a fi situată pe un drum important și intens circulat,** este o destinație turistică ușor accesibilă, foarte apropiată de câteva localități mari și importante din România: București, Ploiești, Brașov, distanță foarte ușor de parcurs, ocolind traficul intens de pe DN1, între Comarnic și Predeal.
- Cele două sate ale comunei și, implicit, **accesul** la toate obiectivele turistice,

PUNCTE SLABE

Cooperare în teritoriu și conectivitate urbană

- Interacțiune relativ redusă (în niciun caz din vina autorității publice locale Valea Doftanei) cu zonele învecinate pentru promovarea și finanțarea sau atragerea de fonduri europene pentru realizarea unor proiecte turistice comune de interes național, regional și local

Infrastructură / Energie

- Infrastructuri de suport care nu acoperă întreaga suprafață a localității, cu obligația de a finaliza acest proces pentru întreaga localitate.

spații de cazare, alimentație publică și agrement **este asigurat printr-o rețea foarte bună de drumuri județene și comunale aflate într-un permanent proces de modernizare,**

- **Comuna Valea Doftanei are un acces facil nu numai pe căi rutiere. Comuna este bine poziționată și la o relativă apropiere de două forme importante de transport: calea ferată prin Gara CFR Câmpina aflată la 27 km de Valea Doftanei sau prin Gara CFR Comarnic aflată la 14 km și traficul aerian prin Aeroportul Internațional "Henri Coandă" București, aflat la 109 km de Valea Doftanei sau Aeroportul Internațional Brașov aflat la o distanță de 75 km de Valea Doftanei asigurându-se astfel o conectivitate și accesibilitate (directă și/sau indirectă) pe toate căile de transport către această destinație turistică.**

Mediu și resurse naturale: flora, fauna, climat

- Bioclimat și cadru natural valoros, nepoluat, cu posibilitatea de a menține nealterate condițiile de mediu..
 - Existența resurselor regenerabile (lemnoase, eoliene, solare) posibil de utilizat în cadrul unui sistem de
- Încălzire deficitară a structurilor turistice prin neutilizarea decât într-o măsură foarte mică a surselor de energie verde.
 - Management încă defectuos (se poate îmbunătăți) al deșeurilor.
 - Parcări insuficiente în cazul unei dezvoltări turistice a localității, fără ca mașinile turiștilor să fie parcate pe carosabil, ci numai în interiorul curților pensiunilor.

Economie locală / Resurse umane

- Diversitate economică relativ scăzută.
- Valorificarea insuficientă a resurselor locale, în special a valorilor culturale tradiționale.
- Decalaj între pregătirea școlară a viitorilor angajați în turism și piața muncii.
- Inexistența unor politici de atragere a copiilor și tinerilor, încă de la vârsta gimnaziului, către meserii din domeniul HoReCa, informarea lor și desfășurarea unor acțiuni de orientare școlară și profesională a acestora către aceste meserii.
- Plecarea din țară a tinerilor și a specialiștilor.
- Lipsa personalului calificat în turism, alimentație și cazare și, mai ales, în

încălzire locală care să mențină un mediu curat și sănătos.

Economie locală / Resurse umane

- Rețele comerciale și de servicii turistice într-un stadiu mediu spre ridicat de dezvoltare, în bună măsură.
- Existența unor activități meșteșugărești recunoscute și apreciate în țară și în străinătate, similare celor din alte localități din Județul Prahova (Breaza) dar și a unor activități economice (agricultură, creșterea animalelor, realizarea de produse alimentare tradiționale de foarte bună calitate) și meșteșugărești conexe care ridică calitatea, atractivitatea și diversitatea serviciilor turistice oferite.
- Forță de muncă relativ stabilă numeric pentru intervalul de vârstă 20-64 de ani cu disponibilitatea și interesul de a activa în turism sau în servicii conexe, plus interesul de a identifica din rândul copiilor de vârstă școlară (în special, din rândul elevilor de gimnaziu, copii care să fie orientați spre a învăța o meserie necesară din domeniul HoReCa,
- Suport din partea comunității și a sectorului privat pentru susținerea acestui domeniu de activitate.

Infrastructură de suport

domeniul managementului în domeniul turismului.

- Lipsa informațiilor suficiente pentru deschiderea unor start-upuri destinate tinerilor din comună pentru dezvoltare de mici afaceri în localitate, complementare sau chiar incluse în domeniul ospitalității.
- Lipsa unei strategii de marketing turistic și de utilizare a tehnologiei IT în turism.

Patrimoniu / Cultură

- Lipsa investițiilor pentru reabilitarea obiectivelor turistice care au nevoie de reabilitare pentru introducerea ei într-un circuit turistic atractiv
- Activități culturale, social-cultural și comunitare insuficient promovate și valorificate la nivel național în folosul dezvoltării turistice a zonei, în special, pentru categorii de turiști din întreaga țară.
- Lipsă sistem unitar de signaletică și informare, inclusiv în sistem digital.

Turism

- Inexistența destinației turistice Valea Doftanei, și nici a organizației pentru managementul acesteia, în ciuda potențialului turistic deosebit de care dispune localitatea și zona. Se

- Existența utilităților și infrastructurii de suport pentru desfășurarea de activități turistice.
- Proiecte de infrastructură finalizate și altele în curs avansat de implementare.
- Rețea de comunicații acoperitoare și performante, inclusiv pentru realizarea de operațiuni financiar – bancare.
- Asigurarea de servicii medicale, inclusiv pentru urgențe medicale, și farmaceutice.

Potențial turistic natural și antropic extrem de favorabil

- Posibilități de drumeție într-un cadru extrem de atractiv.
- Existența unei foarte bune culturi populare foarte bine conservate și puse în valoare prin organizarea periodică după un calendar bine stabilit de activități și acțiuni de acest gen cu notorietate națională.
- Localitatea Valea Doftanei începe să se bucure de o tot mai mare notorietate în rândul turiștilor din România, chiar dacă bună parte din ei încă preferă Valea Prahovei, deși, la o atentă analiză, Valea Doftanei oferă un cadru natural la fel de ofertant.
- Calitatea și diversitatea tot mai mare a serviciilor oferite de tot mai multe unități turistice din localitatea Valea

impune a sugera înființarea unei asemenea organizații de management al destinației turistice pentru Regiunea Valea Doftanei-Valea Teleajenului sau măcar pentru localitatea Valea Doftanei.

- Lipsa unui sistem informatic centralizat de informare, promovare și valorificare a resurselor turistice existente, intitulat VISIT-VALEA DOFTANEI.RO (www.visit-valeadoftanei.ro).
- Echipamente și facilități de agrement, sport, mișcare în aer liber mult prea puține.
- Posibilități mult prea puține pentru valorificarea potențialului local specific al Văii Doftanei (atelier meșteșugărești, magazine de prezentare și desfacere a produselor tradiționale, restaurante cu specific, gospodării tradiționale) care să exemplifice pe viu și pentru vânzare către turiști a produselor locale tradiționale. În Valea Doftanei există câteva asemenea locuri dar numărul lor trebuie sporit și cu alte obiective turistice care să valorifice și mai bine potențialul local.
- Realizarea unei zone de campare complet echipate cu structuri sanitare și alimentate cu energie electrică și

Doftanei. Unitățile turistice din Valea Doftanei fac eforturi permanente pentru a îmbunătăți standardele de cazare și masă, de a dezvolta multe activități de agrement, a organiza sau a participa la organizarea cât mai multor evenimente de interes local și național.

- Existența unui număr important de localități care îndeplinesc condițiile de a deveni în timp stațiuni turistice: Câmpina, Brebu, Telega, Poiana Câmpina, Cornu, localități aflate la distanțe relativ mici de Valea Doftanei, în jurul acestora putându-se crea un pol de dezvoltare turistică competitiv și care să creeze în timp o alternativă interesantă și cu personalitate la Valea Prahovei.
- Localitatea Valea Doftanei se află în zona montană dar și cu o componentă importantă de zonă depresionară, de dealuri care oferă un peisaj imposibil de multiplicat în alte localități din Județul Prahova, acest relief extrem de variat oferind posibilitatea de a dezvolta mult mai multe posibilități de turism decât în multe alte locuri din Județul Prahova sau de pe Valea Prahovei.
- Pe raza localității Valea Doftanei se găsesc importante specii de plante, animale și formațiuni geologice, care datorită importanței științifice și rarității

sistem wifi care să ofere posibilitatea opririi pentru o noapte sau mai multe a turiștilor veniți cu rulota sau cu cortul.

- Număr mic de unități de cazare, inexistența structurilor turistice verzi și a elementelor economiei circulare.
- Inexistența de structuri de primire turistice de cazare amenajate și clasificate în vechi construcții tradiționale din zonă care ar spori atractivitatea și specificitatea turismului din zonă.
- Inexistența oricărei preocupări pentru dezvoltarea și creșterea calității serviciilor turistice prin implementarea produselor turistice inovative.
- Conștientizarea scăzută a beneficiilor economice ale turismului pentru operatorii din acest domeniu.
- Sezon turistic mult prea scurt determinat de lipsa preocupării pentru a organiza programe de dezvoltare și promovare turistică pentru toate cele 12 luni din an.
- Lipsa activităților / divertismentului, inclusiv de seară, pentru diversificarea și creșterea exponențială a numărului de turiști atrași în viitoarea stațiune. În special

acestora au generat declararea unor importante suprafețe de pe raza comunei ca monumente ale naturii și rezervații naturale.

- Există de asemenea resurse naturale cu efect terapeutic – bioclimatul – care printr-o evaluare științifică și confirmare a posibilităților terapeutice de către autoritățile statului abilitate, ar putea genera o atracție deosebită pentru această zonă și ar putea conduce la recunoașterea acestei zone ca o stațiune climatică.

Tarife de cazare relativ mici

- La structurile de primire turistice clasificate cu funcțiune de cazare, la nivelul de 2-3 stele (margarete) tarifele sunt relativ mici în timp ce la structurile de primire turistice clasificate la 4 stele tarifele sunt rezonabile (la nivelul mediei la nivel național). Prețurile sunt incomparabil mai mici decât la structuri similare de pe Valea Prahovei deși viitoarea Stațiune Valea Doftanei este mult mai ofertantă la mai multe capitole (cadru natural, climat și bioclimat, condiții de cazare și masă, posibilități de agrement) decât multe alte destinații turistice atestate.

Infrastructură și produse turistice active și recunoscute

a turiștilor tineri și a turiștilor cu potențial financiar ridicat.

Management public

- Lipsa resurselor financiare la bugetul localității pentru susținerea mult mai importantă a activității de turism, în primul rând a modernizării infrastructurii de suport .
- Probleme nerezolvate încă privind proprietatea.
- Răspuns lent al implementării inițiativelor și mecanismelor financiare.

Riscuri majore privind viața și securitatea oamenilor

- Existența animalelor sălbatice – în special a urșilor – nu la fel de numeroși ca în alte zone ale României, face ca prezența acestora să pună în pericol viața și securitatea oamenilor, atât pentru localnici cât și pentru turiști, care doresc să facă drumetii în natură

- Infrastructură specifică pentru turism (structuri turistice clasificate pentru cazare, alimentație publică, agrement).
- Poziționarea localității Valea Doftanei într-o zonă efervescentă din punct de vedere cultural, spiritual, religios care completează extrem de fericit atractivitatea localității pentru toate categoriile de turiști.
- Poziționarea localității Valea Doftanei într-un viitor **pol turistic** format din mai multe localități din zonă (menționate anterior) cu profil turistic apropiat și complementar care pot transforma zona într-una din destinațiile turistice redutabile din România.
- Posibilitatea practicării sportului, mișcării în aer liber și drumeției.
- Disponibilitatea realizării unui centru de echitație, cu multiple posibilități de dezvoltare, inclusiv pentru dezvoltarea turismului ecvestru.
- Calendar important de evenimente tradiționale care potențează specificul local și valorifică valorile tradiționale.

Patrimoniul cultural european

- Monumente istorice valoroase, recunoscute de autoritățile statului.
- Evidența perioadelor istorice care au influențat dezvoltarea localității.

Diversitatea resurselor legate de dezvoltarea ecoturismului

- Prezența unor resurse naturale valoroase, existența tradițiilor locale nealterate asigură condiții optime pentru consolidarea, dezvoltarea și promovarea unui proiect ecoturistic la Valea Doftanei.
- Potențialul ecoturismului de a trata eficient un număr important de afecțiuni, în special depresia, surescitarea fizică și psihică, oboseala cronică.
- Posibilitatea de a dezvolta în viitoarea stațiune Valea Doftanei a unei multitudini de activități turistice: turism montan și pentru sporturi de iarnă, turism rural, turism cultural, turism de odihnă, recreere și recuperare, turism ecologic și științific, turism de vânătoare și de pescuit, turism de weekend.

Identitate locală

- Obiceiuri și tradiții locale nealterate.
- Brand-urile „Cașcaveaua de Valea Doftanei”, ”Cheile Doftanei” și ”Rezervația Glodeasa”.

Management public, guvernare și participare locală pentru dezvoltarea integrată a stațiunii

- Management de calitate la nivelul Primăriei comunei Valea Doftanei privind preocupările și alocările bugetare pentru susținerea acestui domeniu și crearea premiselor de dezvoltare.
- O foarte bună colaborare cu autoritățile centrale dar și cu autoritățile Județului Prahova pentru dezvoltarea turismului în zonă.
- Angajament din partea autorităților publice locale și județene, menționate ferm în documentele strategice de dezvoltare, pentru dezvoltarea durabilă a turismului.
- Intenția asumării de către Autoritatea publică locală Valea Doftanei a unui important proiect de dezvoltare turistică valorificând resursele naturale ale zonei - un **Centru SPA și de agrement** - extrem de atractiv pentru localitate și de ofertant pentru potențialii turiști din zonă.

Societatea civilă

- Cultură asociativă bine dezvoltată cu o implicare deosebită în derularea unor activități culturale și comunitare de anvergură. Mai multe asociații și fundații care întreprind diferite activități și acțiuni în localitatea Valea Doftanei pot reprezenta un important stimulator

și catalizator al tuturor evenimentelor
importante ale zonei.

OPORTUNITĂȚI

Posibilități de finanțare a unor proiecte

- Începerea de la 1 ianuarie 2021 a unui nou exercițiu financiar al Uniunii Europene care deschide oportunitatea finanțării mai multor proiecte de infrastructură, de valorificarea potențialului turistic, de menținerea tradițiilor și specificului local.
- Posibilitatea de finanțare a unor proiecte de anvergură pentru zona Văii Doftanei în cadrul Planului Național de Redresare și Reziliență (PNRR).
- Posibilitatea modernizării și creșterii performanțelor din domeniul turismului ca urmare a susținerii din fonduri europene a proiectelor care vizează introducerea produselor turistice inovative și domeniile de specializare inteligentă (îmbătrânire activă și stil de viață sănătos).
- Declarațiile autorităților politice și administrative de a aloca resurse financiare importante pentru dezvoltarea infrastructurii de suport, inclusiv pentru valorificarea potențialului turistic al României. La acest capitol este important ca

PERICOLE / RISCURI

Posibilități de finanțare a unor proiecte

- Lipsa de informații și de experiență în scrierea de proiecte cu finanțare din fonduri europene.
- Neadaptarea structurilor eligibile în atragerea fondurilor europene pentru a răspunde exigențelor solicitate de Uniunea Europeană.
- Nealocarea de resurse de la bugetul de stat pentru realizarea investițiilor în infrastructură de suport.

Politici publice

- Introducerea de noi restricții legate de anumite activități în domeniul HoReCa ca urmare a revenirii pandemiei sau apariției unei noi forme de boală transmisibilă.
- Inexistența sau mult prea slabă implicare a autorităților statului român pentru susținerea domeniului HoReCa pe perioada unei noi pandemii.
- Schimbări majore în domeniul politicii fiscale a statului român care să dezavantajeze practicarea turismului în România: renunțarea la

autoritățile centrale și județene să aloce resursele financiare necesare celor două proiecte de infrastructură care vor pune mult mai bine în valoare potențialul turistic al comunei Valea Doftanei:

Schimbarea opțiunilor turiștilor români ca urmare a pandemiei cu COVID 19, a războiului din Ucraina și a riscurilor tot mai mari de circulație în afara țării pe motive de securitate

- În urma consecințelor și restricțiilor impuse de pandemia cu COVID 19, al războiului din Ucraina, și al riscurilor tot mai mari de a călători în străinătate un număr tot mai de români și-au modificat opțiunile de petrecere a concediilor și a weekend-urilor, alegând destinații sigure, curate, ecologice. Din acest punct de vedere, viitoarea stațiune turistică Valea Doftanei poate deveni o destinație favorită care răspunde unor asemenea opțiuni.
- Odată cu depășirea pandemiei manifestarea unui interes sporit din partea românilor în privința destinațiilor turistice noi și atractive din România care oferă siguranță și protecție într-o nouă pandemie cu o nouă formă de COVID sau cu o altă boală contagioasă.

Politici publice

acordarea voucherelor de vacanță pentru salariații bigetari și neacordarea celor din sistemul privat, creșterea TVA-ului la cazare și alimentație publică, la produsele și serviciile care concură la desfășurarea activităților de turism.

- Ignorarea potențialului turistic al României și al unui important salt cantitativ în contribuția acestui domeniu la realizarea PIB.

Situația financiară dificilă a potențialilor turiști ca urmare a deteriorării puterii de cumpărare, a creșterii excesive a prețurilor la combustibili

- Pe fondul sărăcirii populației ca urmare a inflației tot mai mulți români ezită să meargă în concedii.

Patrimoniu

- Degradarea/distrugerea patrimoniului istoric ca urmare a lipsei de finanțare pentru reabilitare.
- Lipsa de promovare a patrimoniului de care dispune această destinație turistică, fapt care coincide cu o pierdere asumată accentuată a atractivității localității.

Infrastructura și energie

- Interesul Guvernului României de a acorda un sprijin mult mai important dezvoltării acestor domenii – turism cultural, ecoturism, turism rural ca activități extrem de competitive a turismului durabil – care să aducă o contribuție mult mai consistentă la realizarea PIB.
- Menținerea și folosirea a voucherelor de vacanță acordate în anii anteriori, în special, angajaților din sistemul bugetar.
- Reintroducerea din anul 2024 a acordării din nou de vouchere de vacanță dar și pentru personalul angajat în sistemul privat – inițiativă aflată în fază de dezbatere în Parlamentul României - și, implicit, creșterea exponențială a numărului de beneficiari (5-6 milioane de persoane față 1 milion de persoane până în prezent).

Patrimoniu

- Revitalizarea spațiilor publice și a obiectivelor culturale existente.
- Reabilitarea monumentelor istorice și introducerea lor în anumite circuite turistice tematice la nivel local și regional.
- Diversificarea și creșterea atractivității turistice (intern, extern) prin punerea

- Costuri tot mai ridicate ale energiei /combustibililor convenționali care fac necompetitive tarifele de turism practicate.
- Nerealizarea unui sistem de încurajare a agenților economici de reabilitare termică a clădirilor, de utilizare a surselor de energie regenerabile și a sistemului economiei circulare.

Resurse umane

- Continuarea exodului de forță de muncă calificată din domeniul HoReCa ca urmare a restrângerii semnificative a activităților în acest domeniu în perioadele de carantină a unor localități.

Turism

- Instaurarea unei anumite dependențe de voucherele de vacanță.
- Apariția de noi destinații turistice competitive, mai bine promovate și mai accesibile față de viitoarea Stațiune Valea Doftanei.
- Incapacitatea de a spori notorietatea localității Valea Doftanei din județul Prahova ca urmare a faptului că actualul cadru legislativ privind managementul destinațiilor turistice necesită fonduri importante în primă

superioară în valoare a a patrimoniului turistic existent.

instanță din partea inițiatorilor în detrimentul acțiunilor de voluntariat care să susțină activitatea turistică.

Resurse umane

- Dezvoltarea resurselor umane locale în domenii cu înaltă specializare (managementul destinației turistice, management și marketing în turism, animatori de stațiuni turistice etc) în acord cu necesitățile de dezvoltare și creșterea calităților serviciilor turistice.

Mediu / Turism / Sport

- Construirea profilului destinației turistice Valea Doftanei și promovarea de produse turistice performante pe parcursul întregului an (în toate cele 4 anotimpuri).
- Dezvoltarea performantă a unui proiect de ecoturism în viitoarea stațiune turistică în acord cu recomandările Organizației Mondiale a Turismului, recomandări însușite și de autoritatea națională de turism.
- Evaluarea tuturor posibilităților de a dezvolta și promova turismul rural în zonă.
- Revitalizarea tuturor sporturilor în destinații turistice din România, inclusiv a orientării turistice prin alergare, pe schiuri sau chiar pe

Economie locală / Dezvoltare locală

- Instabilitate economică și dificultățile financiare întâmpinate de mulți agenți economici din domeniul HoReCa.
- Continuarea declinului economic și pentru alte activități conexe turismului (construcții, agricultură, activități meșteșugărești).
- Dificultăți de co-finanțare a proiectelor.
- Investiții minime în activitatea de marketing a destinației turistice.

Guvernanță și suport pentru dezvoltare

- Atragerea de fonduri insuficiente și la timp pentru finanțarea proiectelor.
- Competiție crescută la nivel regional privind resursele și cofinanțarea.

cărucioare pentru persoanele cu dizabilități.

- Creșterea numărului de zile de vacanță, zile libere acordate legal.
- Includerea localităților stațiuni turistice din România prin parteneriate economic cu alte stațiuni similare din străinătate și accesarea de fonduri europene după modele de practică pozitivă.

Economie locală / Dezvoltare locală

- Atragerea localităților de la nivelul hinterlandului în procesul dezvoltării economice / turistice.

Guvernanță și suport local

- Sprijinirea inițiativelor care conduc efectiv la creșterea nivelului de trai al locuitorilor.
- Utilizarea de instrumente financiare (bonduri financiare, împrumuturi, etc.) ca surse ale bugetului local și diversificarea surselor (proiecte, surse private, taxe).
- Implementarea unui sistem atractiv de sprijinire a agenților economici în procesul de licențiere în turism.
- Un proces de informare permanentă în privința posibilităților de finanțare a diferitelor proiecte de dezvoltare turistică .

III.2. Forme de turism practicabile

Datorită potențialului turistic existent pe teritoriul administrativ al comunei Valea Doftanei dar și în arealul înconjurător (cadrul natural, arii naturale cu regim protectiv, monumente cultural-istorice, etc.), al potențialului turistic al zonei, la Valea Doftanei se poate practica și dezvolta **turismul durabil**, acoperind *multe forme de turism*: turismul rural, turismul cultural, turismul ecologic și științific, turismul sportiv, cicloturismul, turismul de refacere și recuperare, turismul de vânătoare și de pescuit, turismul de weekend, turismul montan și turismul ecvestru. O formă importantă de turism care poate aduce multe beneficii localității este turismul corporate.

- ❖ **Turismul rural** include o gamă largă de modalități de cazare, evenimente, festivități, sporturi, alte distracții și activități de petrecere plăcută a timpului liber, toate desfășurate într-un mediu tipic rural. Pentru viitoarea stațiune turistică de interes local Valea Doftanei este un teritoriu foarte vast de cucerit având în vedere posibilitățile extraordinare pe care le are localitatea: gospodării frumoase, bine întreținute în spiritul tradițional, ducând mai departe și păstrând la standarde ridicate ospitalitatea specifică, păstrarea nealterată a tradițiilor, inclusiv a meseriilor specifice zonei, bucătăria tradițională și multe produse alimentare gustoase și sănătoase.
- ❖ **Turismul montan** se poate realiza prin excursii și drumeții în munții învecinați, în toate cele 4 anotimpuri din an, valorificând traseele turistice omologate dar și pe cele care sunt pe cale de omologare. Tot în cadrul turismului montan pot fi încadrate și sporturile de iarnă care se vor putea practica pe durata a 3-4 luni de iarnă cu zăpadă pe an în zona montană a județului Prahova, inclusiv în zona dinspre județul Brașov. O bună organizare și dezvoltare turistică în perspectivă, pot genera construirea unui domeniu sportiv (bine ales ca altitudine, orientare, temperatură, frecvența precipitațiilor și grosimea stratului de zăpadă), domeniu dotat cu derdelușuri, trasee de schi fond, chiar cu pârtii de schi. O soluție foarte favorabilă de dezvoltare a turismului montan la Valea Doftanei ar fi amenajarea unei pârtii de tubing cu bandă de urcare care poate funcționa după alte modele de succes din țară 12 luni pe an.
- ❖ **Turismul ecvestru** – descoperirea frumuseții naturii în ture călare prin locurile frumoase din zonă și din localitățile învecinate. La Valea Doftanei, este necesară construirea unui centru de echitație și agrement care să valorifice în cel mai nobil mod posibil frumusețea zonei. Un centru de echitație care să ofere un centru de inițiere în echitație dar și o zonă de

perfecționare în tainele echitației, o zonă de plimbări călare dar și o zonă de recuperare pentru persoanele cu dizabilități prin intermediul echitației.

- ❖ **Turismul ecologic și științific** se poate dezvolta existând un teritoriu foarte favorabil cercetării naturii și biodiversității, un mediu curat și sănătos și preocuparea autorităților de a-l menține așa chiar în condițiile dezvoltării turismului în zonă.
- ❖ **Turismul de vânătoare și pescuit** există ca formă turistică în cadrul fondului de vânătoare și de pescuit aflat pe raza localității Valea Doftanei. Este într-o fază de dezvoltare încă puțin dezvoltată dar administratorii acestuia se gândesc la strategii de dezvoltare a acestei activități, inclusiv la inițierea unor proiecte legate de pescuit ca formă de petrecere a timpului liber.
- ❖ **Turismul cultural și religios** este deja o realitate în spațiul comunei Valea Doftanei, având deja aspectul confirmat de recreere și cunoaștere. Valea Doftanei, prin grija autorității publice locale, oferă localnicilor și turiștilor un calendar foarte bogat în evenimente culturale, social-culturale și comunitare, cu participare internă și internațională dar și de o listă a obiectivelor înscrise în Lista Monumentelor Istorice. Localitatea Valea Doftanei dispune de un număr de lăcașuri de cult, unele dintre ele foarte importante pentru zona Munteniei, unde se organizează sau se pot organiza multe evenimente extrem de atractive pentru credincioșii interesați de asemenea evenimente. Autoritățile publice locale au o mare preocupare pentru punerea în valoare (reabilitarea și introducerea lor în circuite turistice), aceste obiective reprezentând premisele dezvoltării acestei forme de turism care trebuie superior valorificate în cadrul unui proiect regional.
- ❖ **Turismul sportiv** este o ramură a turismului relativ nouă, însă foarte promițătoare. Popularizarea turismului sportiv se datorează atât creșterii veniturilor precum și a unei schimbări de mentalitate. Dacă până acum câțiva ani, tradițional, majoritatea cetățenilor din această țară mergea în concediu doar pentru 1-2 săptămâni vara, acum tot mai mulți români optează și pentru vacanțele scurte de tip city break sau pentru alte excursii de câteva zile, inclusiv cele sportive. **Turismul sportiv și multitudinea de activități desfășurate în cadrul bazelor sportive, din ce în ce mai multe și mai performante de la Valea Doftanei, condițiile climatice și existența unor posibilități facile de a ajunge în această locație din orice loc al țării și, mai nou, și din străinătate, sunt oportunități importante de construire a unui proiect cu personalitate** care să pună rapid localitatea Valea Doftanei și mai pregnant pe harta turismului sportiv românesc și internațional. Relieful variat și

oferant pentru practicarea sporturilor (alergare, schi fond, schi coborâre, sporturi individuale sau de echipă) pot constitui argumente puternice pentru amenajarea la Valea Doftanei a unui poligon de orientare prin alergare sau prin schi, un sport în mare ascensiune nu numai în țările nordice, tot mai cunoscut și apreciat în țările cu populație tânără, în formare și educare prin sport. Având condițiile necesare pentru practicarea sporturilor (terenuri sintetice cu noaptea, sală de sport, săli de refacere și recuperare, posibilități de antrenament și dezvoltare a calităților fizice), localitatea Valea Doftanei este un important loc de cantonament pentru mai multe discipline sportive. Este de important de subliniat că recent a fost dată în folosință **o modernă și foarte bine dotată Sală de sport cu tribună de 180 locuri în satul Trăisteni**. Obiectivul face parte din Lista sinteză a Subprogramului "Săli de Sport" din cadrul Programului Național de Construcții de Interes Public sau Social. Sala de Sport este un program derulat prin Compania Națională de Investiții. Construcția efectivă a Sălii de Sport a început în data de 23 martie 2022 și s-a încheiat la începutul anului 2024. Valoarea investiției fiind de 5.353.064, 70 lei. Clădirea va fi formată din: zona de sport, realizată pe un nivel înalt, zona de vestiare, zona de primire și cea destinată spectatorilor, realizată pe 2 niveluri – parter și un etaj. La parter, vor fi amplasate vestiare separate pentru sportivi, grupuri sanitare și dușuri. De asemenea, vor exista vestiare și cabinete pentru profesori, un cabinet de prim ajutor și un birou de întreținere, dar și un spațiu pentru echipamente sportive. La etaj, vor fi amplasate grupuri sanitare și tribune pentru public, oferind 180 de locuri pe scaune. Sala de sport ocupă cea mai mare parte a spațiului la nivelul parterului și este dimensionată pentru terenuri de handbal, baschet, volei sau tenis. Prin finalizarea acestui obiectiv sportiv, localitatea Valea Doftanei se înscrie în lista localităților stațiuni turistice cu săli de sport compatibile cu marea performanță, cu organizarea de cantonamente și chiar competiții sportive de pregătire.

Foto: Sala de sport Trăisteni

- ❖ **Turismul de week-end** este reprezentat de călătoriile de scurtă durată efectuate în scop de odihnă, recreere și agrement și este preferat de populația din mediul urban. Această formă de turism este favorizată de distanța mică a localității Valea Doftanei de câteva centre urbane apropiate și de posibilități facile de transport auto: București, Ploiești, de existența unei infrastructuri de transport foarte bine dezvoltate. Turismul de weekend este puternic influențat și susținut de dezvoltarea formelor de turism active: centru spa, terenuri de sport, organizarea de competiții de tot felul la final de săptămână, promovarea turismului de grup și organizarea de excursii în zonă pentru turiștii veniți special să cunoască zona și oamenii în cadrul unor evenimente bine țintite pe anumite categorii de public.
- ❖ **Cicloturismul** există ca formă de manifestare grație avansului obținut an de an de practicantii acestei forme de mișcare în natură dar pentru dezvoltarea lui ar fi nevoie de măsuri și acțiuni urgente de amenajarea și omologarea mai multor trasee de cicloturism în zonă precum și de promovare a lor, de organizarea și desfășurarea de competiții MTB. Este foarte importantă demararea unor asemenea proiecte împreună cu localitățile învecinate, în principal, cu Câmpina, cu Brebu, cu Telega, pentru imaginarea, crearea și omologarea mai multor trasee tematice de cicloturism.
- ❖ **Turismul de refacere și recuperare** – este probabil modalitatea cea mai atractivă de atrage și cuceri un segment de piață caracterizat ca un segment relativ tânăr de turiști (30-50 de ani), turiști cu bani și care cheltuie într-un sejur mai mult decât media turiștilor, foarte interesați ca în programul unui sejur turistic să existe și o componentă de refacere și recuperare. Ideal ar fi să existe un Centru SPA care să deservească întreaga localitate – unitatea administrativ teritorială Valea Doftanei este posibil să ia în calcul analiza și aprobarea unui asemenea proiect la nivel de localitate - dar și dezvoltare de mici componente care să cuprindă piscine, jacuzi, saune, saline, tratament și recuperare prin masaj, centre mici care să fie realizate și să funcționeze individual ca elemente de agrement în cadrul structurilor de primire cu funcțiune de cazare și alimentație publică.

III.3. Notorietatea localității Valea Doftanei și percepția acesteia în viziunea turiștilor și conform așteptărilor acestora privind turismul în România

O cercetare sociologică realizată de S.C. Zoom Media Consulting S.R.L. în perioada aprilie-mai 2023, ca și confirmare a cercetărilor efectuate anterior legate de noile așteptări ale turiștilor români după perioada de pandemie, definea **o importantă creștere a atractivității pentru destinații turistice din România, în mod special pentru localități rurale și zone curate, sănătoase, mai puțin aglomerate și în care, în mod obligatoriu turiștii să se bucure de drumeții, de plimbări și activitate sportivă în mediu natural.**

Colectivul de redactare a prezentului studiu de fundamentare a realizat o **cercetare sociologică** pe un număr semnificativ de subiecți, **715 de persoane** reprezentative la nivel național ca repartizare pe teritoriul țării, ca vârste și ca preocupări sociale, toți cei intervievați reprezentând o categorie foarte interesată de concedii, de vacanțe și călătorii, care au dat răspunsuri la 14 întrebări adresate și care vizau **notorietatea localității Valea Doftanei, a zonei căreia îi aparține, percepția ei ca localitate cu potențial turistic și atracția ei pentru diferite categorii de public.**

Cercetarea sociologică referitoare la notorietatea localității Valea Doftanei a fost efectuată în perioada 19 septembrie – 26 octombrie 2023 pe un eșantion național de 715 persoane, reprezentativ pentru populația adultă a României. Cercetarea a fost concepută și realizată de colectivul de redactare a acestui studiu de fundamentare pentru atestarea localității Valea Doftanei ca stațiune turistică de interes local, colectiv completat cu studenți voluntari de la Facultățile de Geografie-Turism și de Sociologie de la Universitatea București și de la Facultatea de Management Turistic și Comercial de la Universitatea Creștină ”Dimitrie Cantemir” din București.

Eșantionul construit a fost de tip probabilist-aleator, format din 40 straturi rezultate din intersecția a 8 zone (8 regiuni de dezvoltare) cu 5 tipuri de localități urbane și rurale. Eșantionul a fost alcătuit astfel încât să aibă reprezentativitate națională, cu o eroare statistică de +/- 3,1% la un interval de încredere de 95%. Toate persoanele participante la sondaj s-au declarat ca persoane care participă activ la desfășurarea unor activități de turism.

Eșantionul reproduce structura socio-demografică a populației nu doar pe județe, regiuni de dezvoltare și tipuri de localități (orașe mari, orașe mijlocii, orașe mici și comune), ci și pe sexe, grupe de vârstă, ocupații și nivel de instrucție școlară.

Rezultatele au fost ponderate pe nivel de educație și grupe de vârstă, deoarece la sondajele online persoanele vârstnice și cele cu studii elementare răspund mai greu la întrebările din chestionar.

Persoanele intervievate domiciliază în 87 localități urbane și rurale din toate județele țării.

Chestionare au fost completate de subiecți fără a li se oferi informații suplimentare. Studenții au trimis fiecărui subiect chestionarul prin sms sau prin e-mail. Subiecții au completat formularul cu informațiile și percepția de moment.

Subiecții au fost selectați aleator din diverse baze de date și pagini de pe internet din fiecare județ, respectând principiile probabiliste de selecție a lor.

Sondajul a fost coordonat de domnul Valentin Adrian Iliescu, cercetător științific în cadrul S.C. Zoom Media Consulting SRL. Cercetarea a fost realizată în cadrul acestui studiu de fundamentare, fiind realizată în principal cu scop didactic în cadrul activităților de practică ale studenților pentru definirea așteptărilor românilor legate de vacanțe, concedii și călătorii în perioada pandemiei și în perioada post-pandemie.

Concluziile acestei cercetări sociologice sunt următoarele:

- localitatea Valea Doftanei are un anumit grad de notorietate, fiind cunoscută în rândul populației din România ca o localitate submontană - montană cu mare potențial turistic de pe traseul Văii Doftanei, în amonte de localitatea Câmpina;

- localitatea a fost identificată și de turiștii care și-au petrecut un sejur sau mai multe aici, de cei care au participat la activități de tip turism corporate (team-building, conferințe, acțiuni de socializare) sau de cei care au auzit comentarii prin mijloacele mass-media sau de la personale care au ajuns aici;

- în proporție covârșitoare, dintre persoanele care au ajuns la Valea Doftanei și au petrecut câteva zile aici, un număr de persoane sunt interesate de construirea/cumpărarea unei case/cabane pentru petrecerea de perioade de weekend, de vacanță în această localitate;

- solicitați să indice un obiectiv turistic de mare atractivitate pe raza localității Valea Doftanei, imensa majoritate au indicat Barajul și Lacul Paltinu, peisajele naturale extrem de frumoase din zona Munților Baiului și Grohotiș, dar și pensiuni turistice foarte ofertante cu raporturi excelente preț-calitate, cele mai multe aprecieri primind Pensiunea Atra Doftana, precum și Festivalul Cașcavelei care a devenit o manifestare cunoscută la nivel național;

- localitatea Valea Doftanei nu este foarte bine reperată pe harta României, totuși, majoritatea subiecților indicând că localitatea este undeva pe firul Doftanei, mai sus de Barajul și Lacul Paltinu, cu acces direct prin localitatea Câmpina și aparținând de Județul Prahova;

- un număr considerabil dintre subiecții intervievați au ajuns la Valea Doftanei, mai precis la Barajul Paltinu, pentru a petrece un weekend relaxant în natură;

- localitatea, prin profilul său turistic, se suprapune în mare măsură noilor așteptări ale turiștilor care vor să evite aglomerațiile urbane și doresc să cunoască obiceiurile și meșteșugurile tradiționale, să cunoască detaliile vieții cotidiene ale localnicilor și să guste produsele culinare specifice

Studiu de fundamentare pentru atestarea ca STAȚIUNE TURISTICĂ DE INTERES LOCAL
a localității VALEA DOFTANEI, JUDEȚUL PRAHOVA

zonei. Localitatea este percepută ca o zonă favorabilă turismului rural, drumețiilor în natură, cu favorabilitate pe toată durata anului;

- percepând destinația ca una rurală, curată, sănătoasă, turiștii sunt foarte interesați să cunoască această destinație turistică și să petreacă un sejur, în general de 2-3 zile;

- nu sunt suficient de bine cunoscute subiecților beneficiile aerului curat de la Valea Doftanei;

- destinația turistică Valea Doftanei este mai atractivă pentru persoanele cu pregătire superioară, cu mai multe resurse financiare și cu opțiuni pentru turismul de cunoaștere;

- localitatea Valea Doftanei este bine percepută, după dezvoltarea subiectului privind mijloacele și căile de comunicații, ca o destinație în care se ajunge ușor și care asigură posibilitatea de a vizita și alte obiective turistice apropiate;

- turiștii sunt interesați de o ofertă bogată privind activitățile de agrement, de drumețiile în natură, de practicarea sportului, pescuitului și sporturilor extreme;

- cerințele turiștilor de a beneficia de tarife echilibrate cu calitatea serviciilor turistice oferite se suprapune perfect cu cele existente.

Intervievați în privința unui logo pentru această destinație turistică, majoritatea subiecților au votat pentru:

”VALEA DOFTANEI – CEA MAI FRUMOASĂ ÎNTÂLNIRE CU NATURA ”- 31%;

”LINIȘTE, RELAXARE, ODIHNĂ” - 18%;

”TRADIȚIE ȘI OSPITALITATE” -11%;

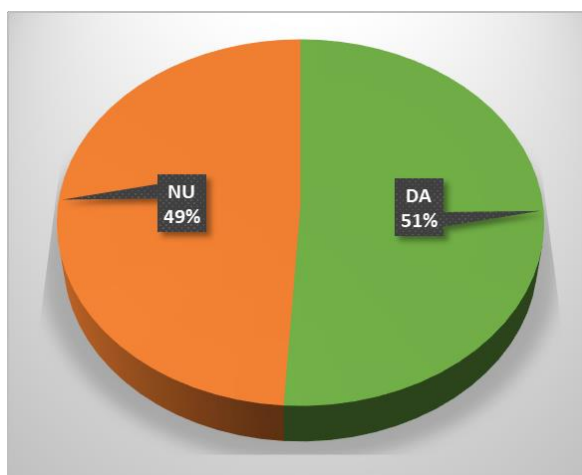
”VALEA DOFTANEI – UN COLȚIȘOR DE RAI” – 10%.

Această cercetare sociologică a fost interpretată și, pe baza ei, au fost făcute propuneri privind dezvoltarea și modernizarea turismului în localitatea Valea Doftanei în cadrul capitolului următor.

Prezentăm în cele ce urmează cele mai importante date la întrebările puse subiecților în chestionar:

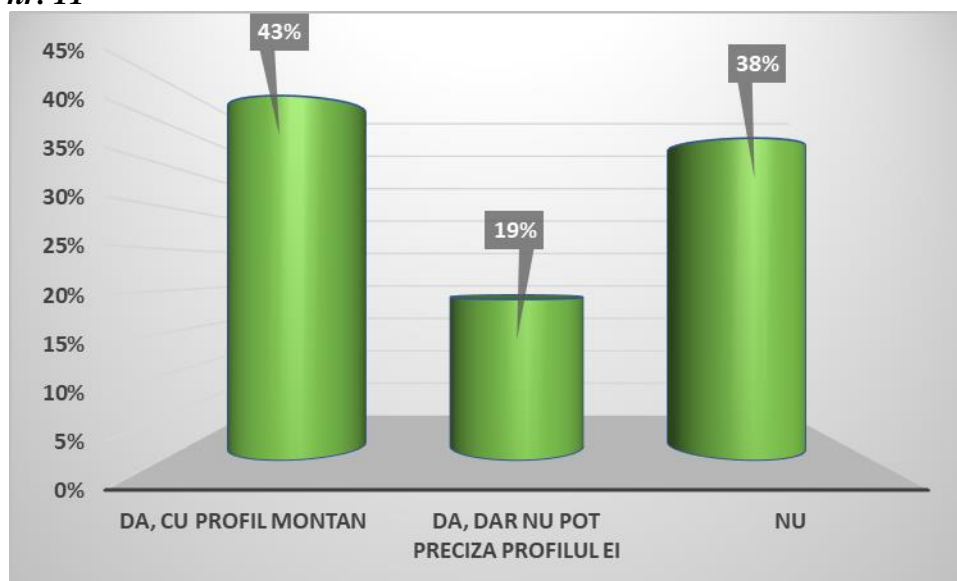
Întrebarea 1	Ați auzit de localitatea Valea Doftanei?	DA	NU
		51%	49%

Grafic nr.10



Întrebarea 2	Localitatea Valea Doftanei este o destinație turistică?	Da, cu profil montan	43%
		Da, dar nu pot preciza profilul ei	19%
		Nu	38%

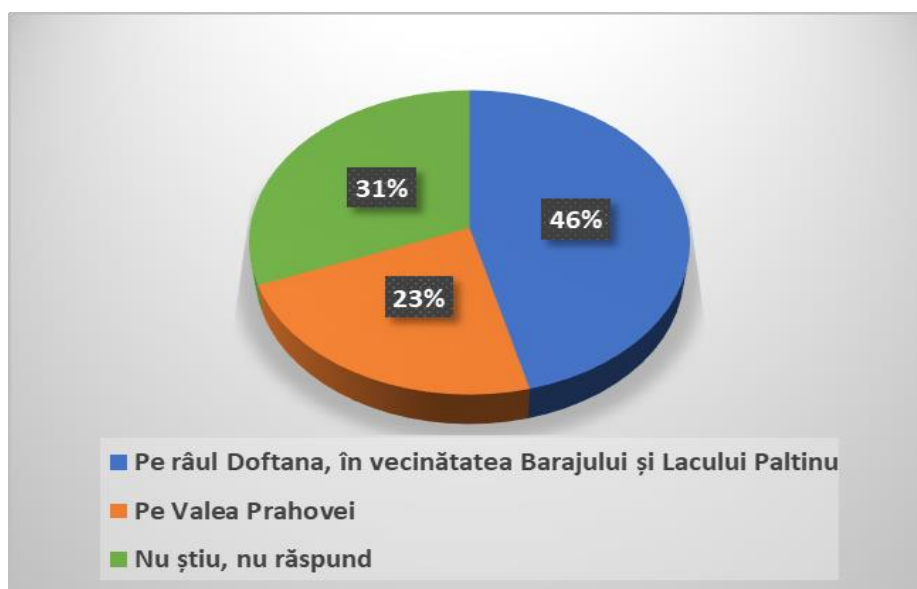
Grafic nr. 11



Studiu de fundamentare pentru atestarea ca STAȚIUNE TURISTICĂ DE INTERES LOCAL
a localității VALEA DOFTANEI, JUDEȚUL PRAHOVA

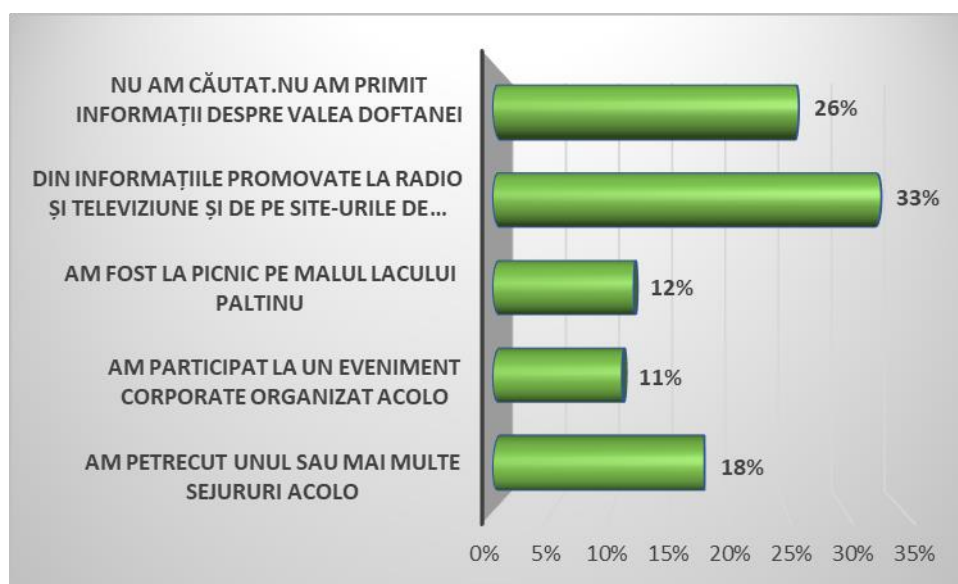
Întrebarea 3	Unde este poziționată localitatea Valea Doftanei?	Pe râul Doftana, în vecinătatea Barajului și Lacului Paltinu	46%
		Pe Valea Prahovei	23%
		Nu știu, nu răspund	31%

Grafic nr.12



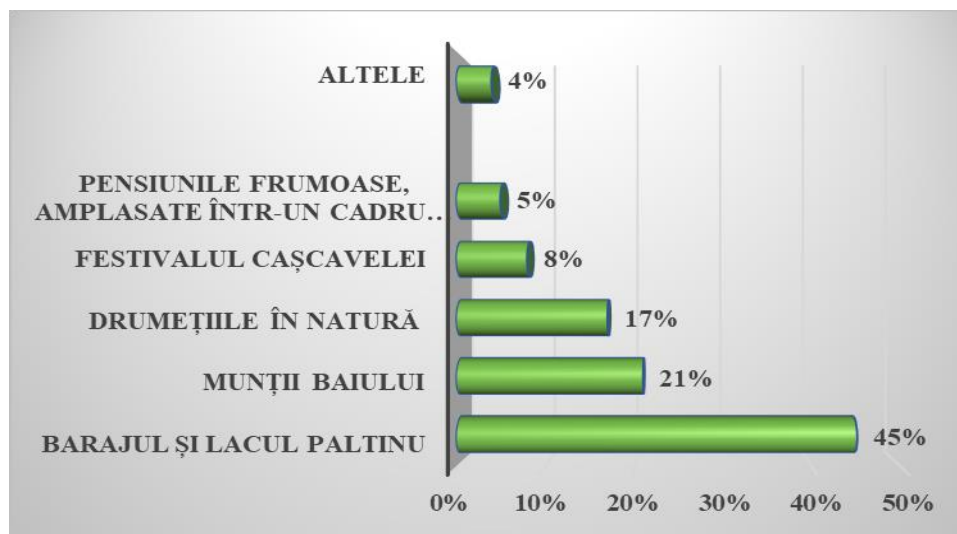
Întrebarea 4	De unde cunoașteți informații despre localitatea Valea Doftanei?	Am petrecut unul sau mai multe sejururi acolo	18%
		Am participat la un eveniment corporate organizat acolo	11%
		Am fost la picnic pe malul Lacului Paltinu	12%
		Din informațiile promovate la radio și televiziune și de pe site-urile de informare turistică	33%
		Nu am căutat.nu am primit informații despre Valea Doftanei	26%

Grafic. nr. 13



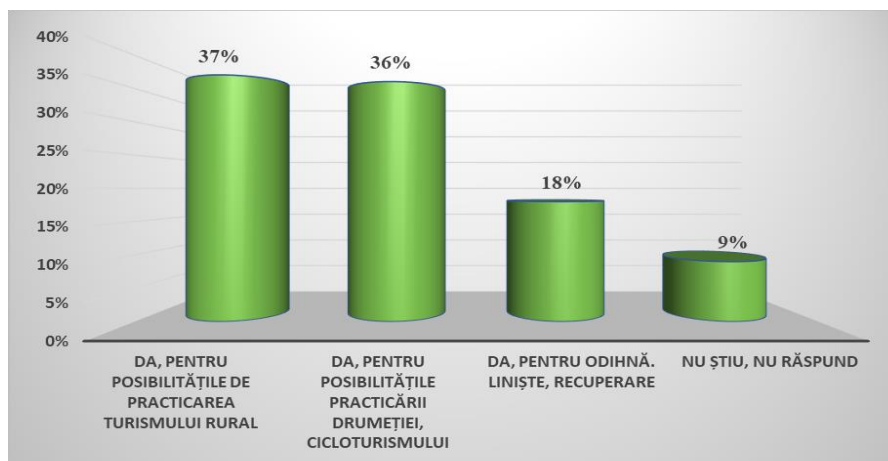
Întrebarea 5	Care sunt cele mai importante atracții turistice care v-au plăcut la Fundata?	Barajul și Lacul Paltinu	45%
Numai pentru cei care au fost la Fundata și cunosc specificul acestei localități		Munții Baiului	21%
		Drumețiile în natură	17%
		Festivalul Cașcavelei	8%
		Pensiunile frumoase, amplasate într-un cadru natural foarte ofertant. Cea mai bine apreciată - Pensiunea Atra Doftana (5 stele)	5%
		Altele	4%

Grafic nr. 14



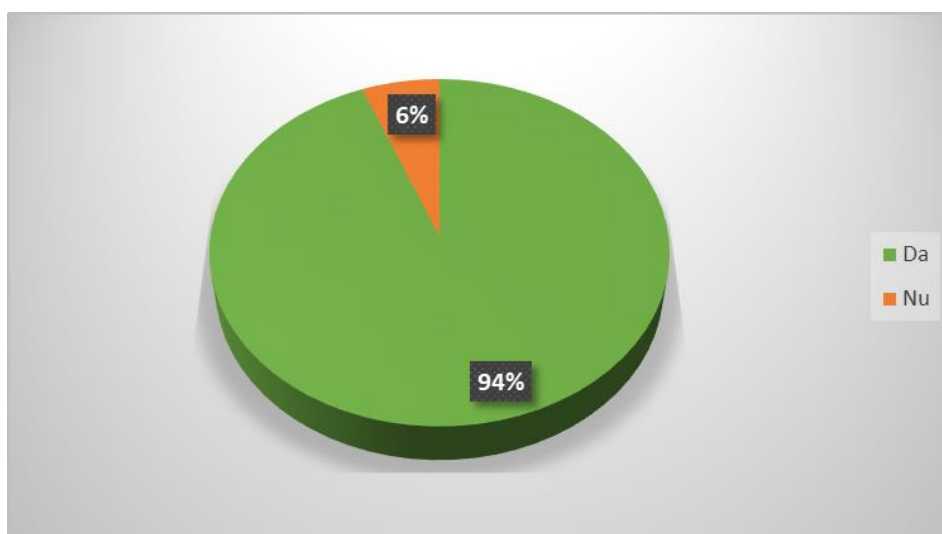
Întrebarea 6	Ați fost mulțumit de oferta acestei localități și cum ați caracteriza profilul ei dominant de viitoare stațiune turistică?	Da, pentru posibilitățile de practicarea turismului rural	37%
Numai pentru cei care au fost la Valea Doftanei și cunosc specificul acestei localități		Da, pentru posibilitățile practicării drumeției, cicloturismului	36%
		Da, pentru odihnă, liniște, recuperare	18%
		Nu știu, nu răspund	9%

Grafic nr.15



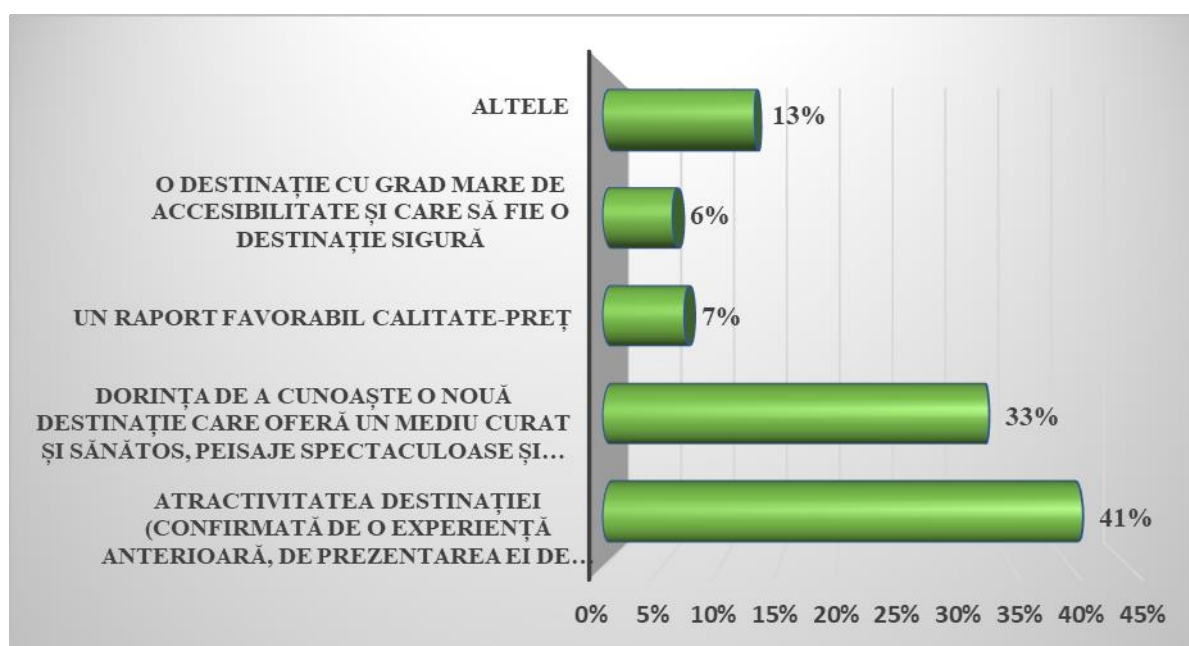
Întrebarea 7	Având în vedere experiența Dumneavoastră, considerați că localitatea Valea Doftanei s-ar putea califica (îndeplinind anumite criterii) pentru a deveni stațiune turistică de interes local?	Da	94%
Numai pentru cei care au fost la Valea Doftanei și cunosc specificul acestei localități		Nu	6%

Grafic nr. 16



Întrebarea 8	Care sunt criteriile Dumneavoastră esențiale pentru alegerea unei destinații turistice de vacanță?	Atractivitatea destinației (confirmată de o experiență anterioară, de prezentarea ei de surse credibile, de referințele cunoscătorilor în domeniu, de gradul de promovare)	41%
		Dorința de a cunoaște o nouă destinație care oferă un mediu curat și sănătos, peisaje spectaculoase și obiective turistice atractive, o ofertă atractivă de cazare masă și agrement	33%
		Un raport favorabil calitate-preț	7%
		O destinație cu grad mare de accesibilitate și care să fie o destinație sigură	6%
		Altele	13%

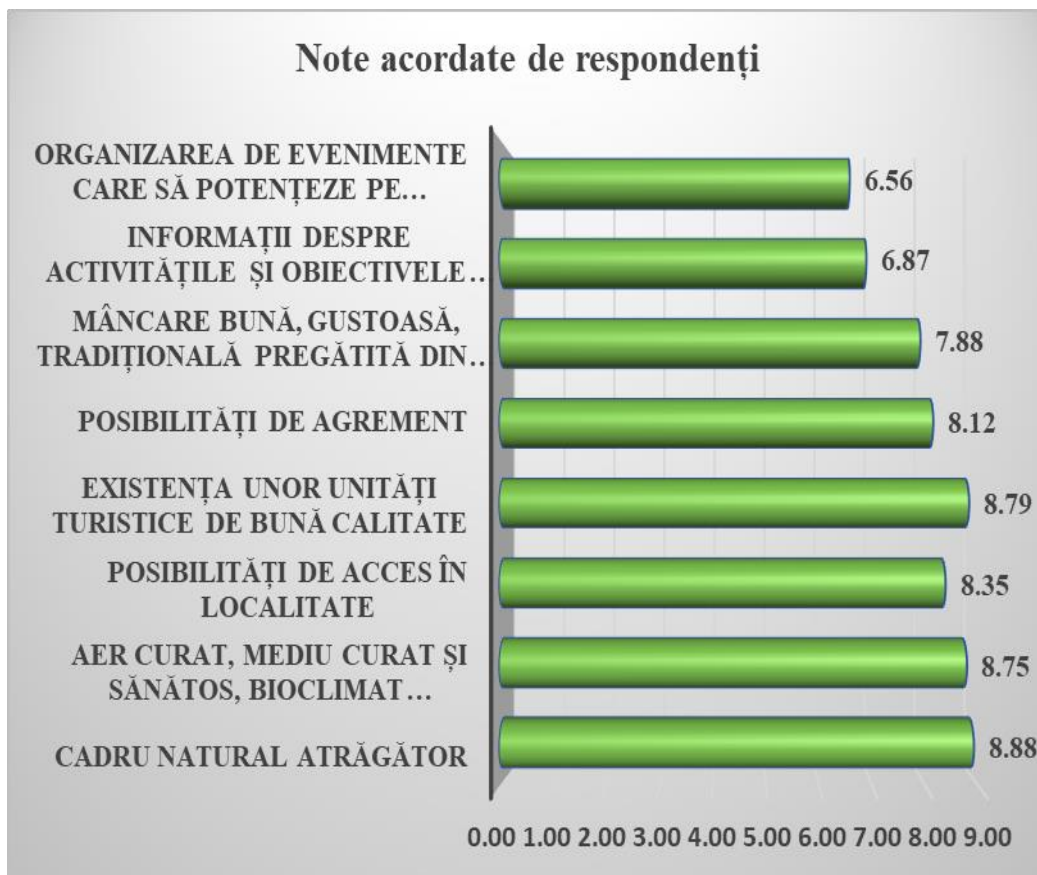
Grafic nr.17



Studiu de fundamentare pentru atestarea ca STAȚIUNE TURISTICĂ DE INTERES LOCAL
a localității VALEA DOFTANEI, JUDEȚUL PRAHOVA

Întrebarea 9	Ce notă ați acorda următoarelor aspecte din localitatea Valea Doftanei?	Cadru natural atrăgător	8,88
Numai pentru cei care au fost la Valea Doftanei și cunosc specificul acestei localități	Fiecare subiect a acordat fiecărui criteriu o notă de la 1 la 10, în final pentru fiecare criteriu făcându-se media notelor obținute	Aer curat, mediu curat și sănătos, bioclimat favorabil recuperării	8,75
		Posibilități de acces în localitate	8,35
		Existența unor unități turistice de bună calitate	8,79
		Posibilități de agrement	8,12
		Mâncare bună, gustoasă, tradițională pregătită din materii prime locale și după rețete tradiționale	7,88
		Informații despre activitățile și obiectivele turistice din zonă	6,87
		Organizarea de evenimente care să potențeze pe întreaga durată a anului specificul local	6,56

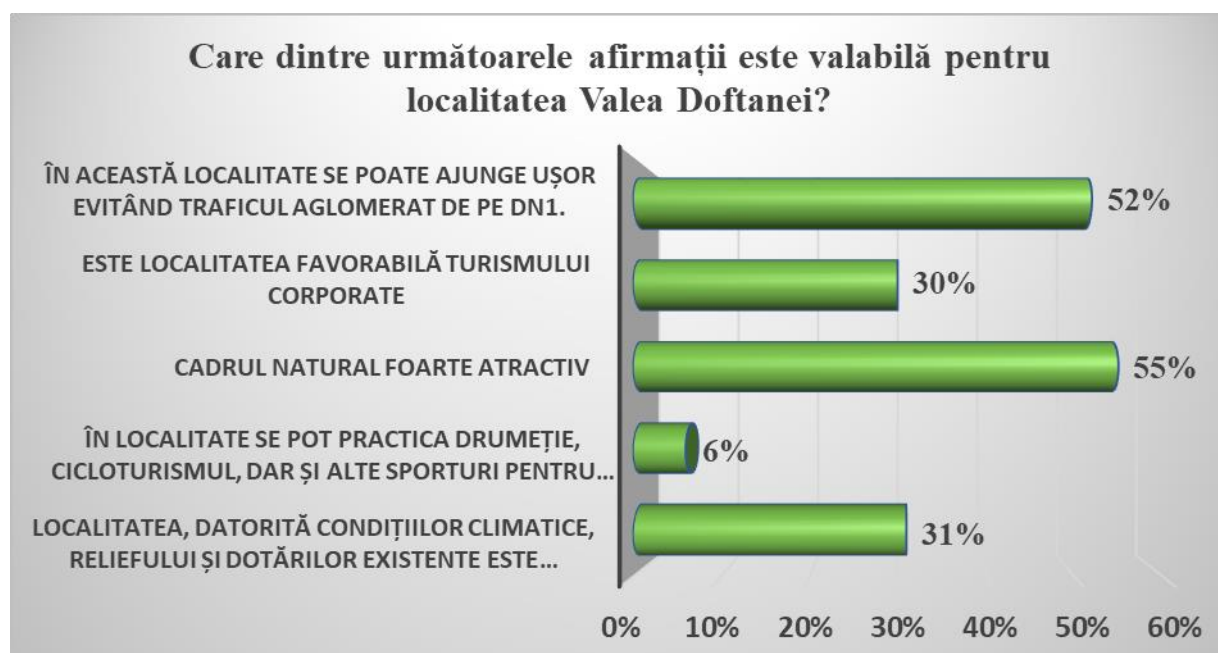
Grafic nr.18



Studiu de fundamentare pentru atestarea ca STAȚIUNE TURISTICĂ DE INTERES LOCAL
a localității VALEA DOFTANEI, JUDEȚUL PRAHOVA

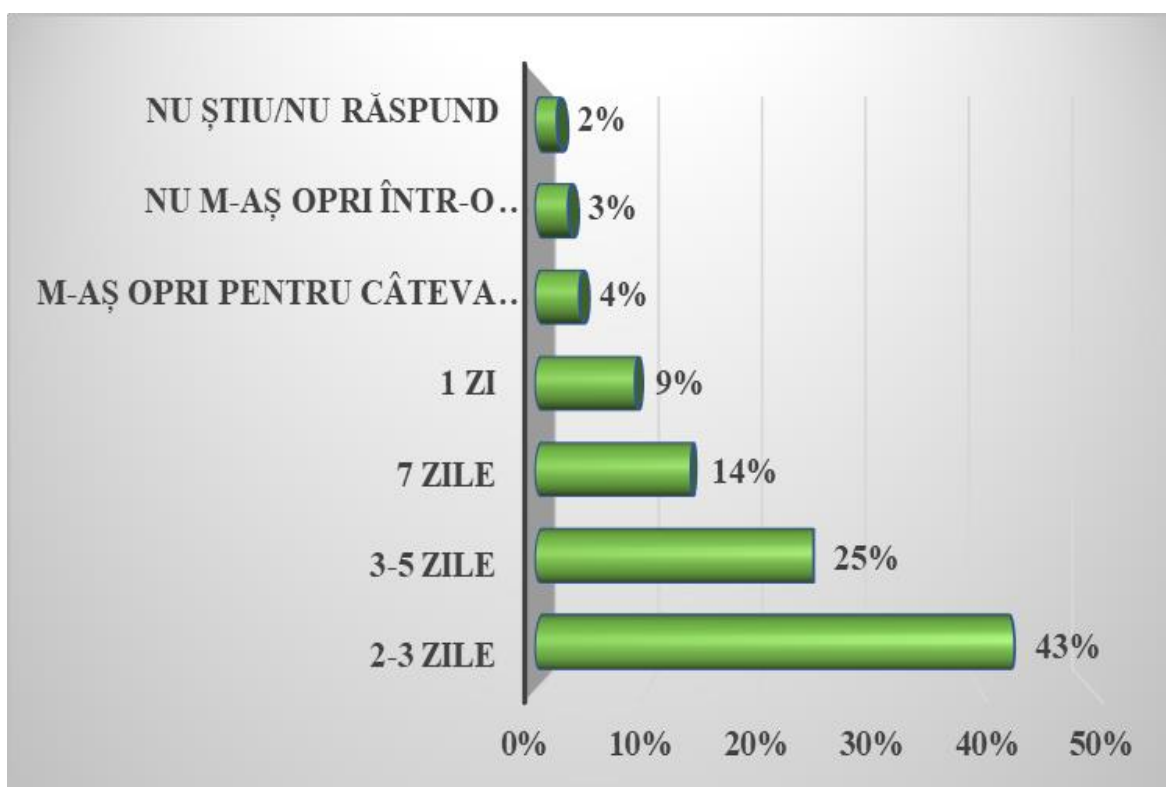
Întrebarea 10	Care dintre următoarele afirmații este valabilă pentru localitatea Valea Doftanei?	Localitatea, datorită condițiilor climatice, reliefului și dotărilor existente este percepută ca o zonă favorabilă turismului rural și manifestărilor specifice tradiționale	31%
	Subiecții au răspuns cu Da/Nu la toate aceste întrebări	În localitate se pot practica drumeția, cicloturismul, dar și alte sporturi pentru repunerea în condiție fizică	6%
		Cadrul natural foarte atractiv	55%
		Este localitatea favorabilă turismului corporate	30%
		În această localitate se poate ajunge ușor evitând traficul aglomerat de pe DN1.	52%

Grafic nr.19



Întrebarea 11	Percepând destinația ca una rurală, curată, sănătoasă, turiștii sunt foarte interesați să cunoască această destinație turistică și să petreacă un sejur, în general de ... zile?	2-3 zile	43%
		3-5 zile	25%
		7 zile	14%
		1 zi	9%
		M-aș opri pentru câteva ore la un picnic	4%
		Nu m-aș opri într-o asemenea destinație	3%
		Nu știu/nu răspund	2%

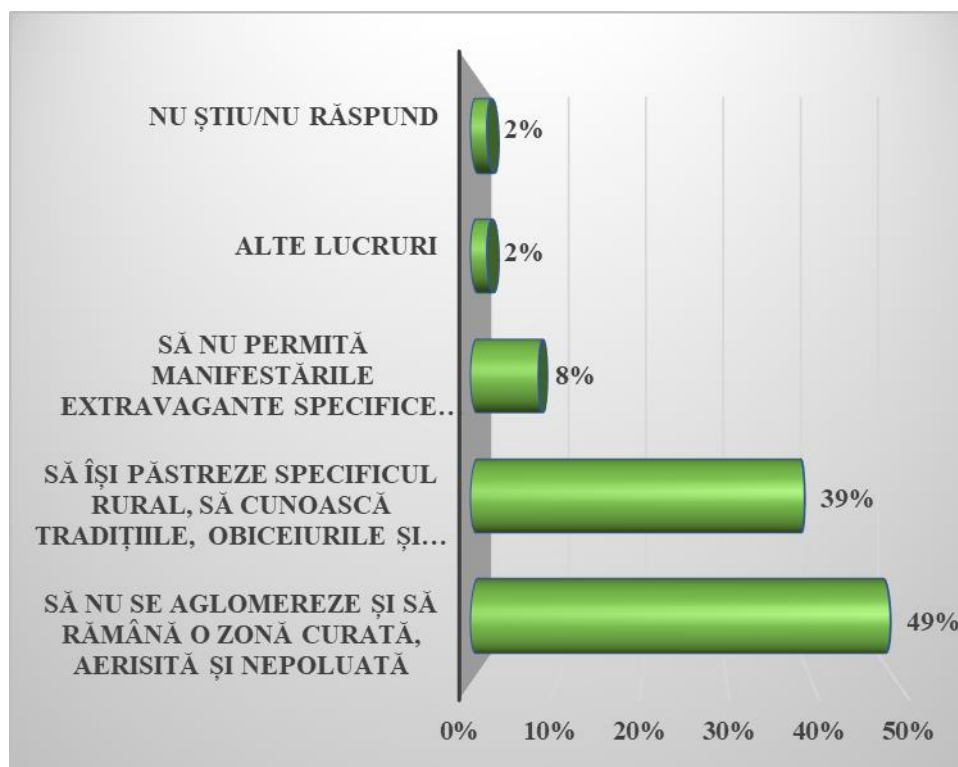
Grafic nr. 20



Studiu de fundamentare pentru atestarea ca STAȚIUNE TURISTICĂ DE INTERES LOCAL
a localității VALEA DOFTANEI, JUDEȚUL PRAHOVA

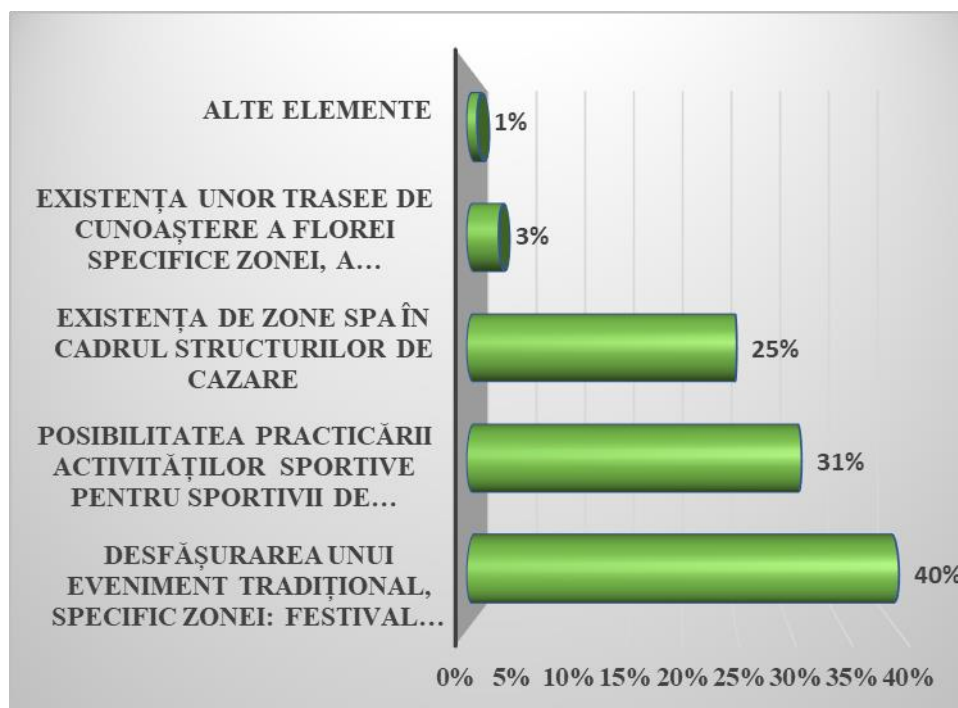
Întrebarea 12	Atestarea unei localități ca destinație turistică presupune o serie de transformări. Ce considerați că nu ar trebui să se schimbe într-o stațiune turistică nou înființată?	Să nu se aglomereze și să rămână o zonă curată, aerisită și nepoluată	49%
		Să își păstreze specificul rural, să cunoască tradițiile, obiceiurile și meșteșugurile locale, să se bucure de bucătăria tradițională și de produsele alimentare produse în gospodăriile țărănești	39%
		Să nu permită manifestările extravagante specifice unui anumit grup de turiști (muzică dată la maxim), poluarea mediului, accesul cu mașina în spațiile protejate dedicate exclusiv drumeției	8%
		Alte lucruri	2%
		Nu știu/nu răspund	2%

Grafic nr. 21



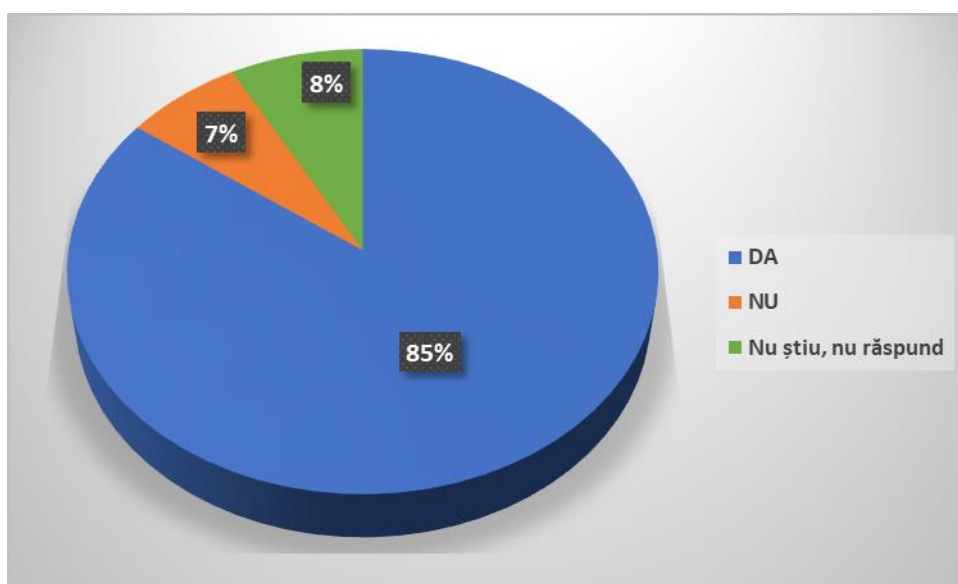
Întrebarea 13	Ce activități ar trebui să se desfășoare într-o viitoare stațiune ca Valea Doftanei pentru a determina o decizie favorabilă pentru alegerea acesteia ca destinație de vacanță?	Desfășurarea unui eveniment tradițional, specific zonei: festival de folclor, festival de tradiții populare, demonstrații de meșteșuguri și meserii tradiționale	40%
		Posibilitatea practicării activităților sportive pentru sportivii de performanță și pentru amatori (pregătire fizică, întreținere, recuperare)	31%
		Existența de zone SPA în cadrul structurilor de cazare	25%
		Existența unor trasee de cunoaștere a florei specifice zonei, a fenomenelor naturale, a obiectivelor antropice ale zonei, a vieții localnicilor	3%
		Alte elemente	1%

Grafic nr. 22



Întrebarea 14	Considerați că realizarea de mici centre SPA în structurile de primire turistice cu funcțiuni de cazare ar spori atractivitatea turiștilor pentru Valea Doftanei?	DA	85%
		NU	7%
		Nu știu, nu răspund	8%

Grafic nr. 23



III.1. Structuri de primire turistice

III.1.1. Structuri de primire turistice cu funcțiuni de cazare

Structurile de primire turistice cu funcțiuni de cazare din localitatea Valea Doftanei, însumând un număr de **463 locuri de cazare clasificate în 41 structuri turistice** din care 1 încadrată la 5 stele, 2 încadrate la categoria 4 stele, 24 la 3 stele (care însumează 284 de locuri de cazare, reprezentând 61,34% din totalul locurilor de cazare) și 13 la 2 stele, fac ca această localitate să îndeplinească integral una dintre cerințele obligatorii stabilite prin HGR nr.852/2008 pentru atestarea localităților ca stațiuni turistice de interes local, respectiv numărul de locuri de cazare clasificate (față de cele minim 100 de locuri stabilite prin actul normativ mai sus menționat).

Cifrele utilizate sunt extrase de pe site-ul Ministerului Antreprenoriatului și Turismului – Anexa privind Structuri de primire turistice clasificate (situație reactualizată la data de 15 februarie 2024).

Studiu de fundamentare pentru atestarea ca STAȚIUNE TURISTICĂ DE INTERES LOCAL
a localității VALEA DOFTANEI, JUDEȚUL PRAHOVA

Structuri de primire turistice clasificate

Structurile de primire turistice cu funcțiune de cazare care își desfășoară activitatea pe raza localității Valea Doftanei sunt următoarele:

Tabel nr.

Nr. crt	Tip unitate	Nume Unitate	Tip categorie	Numar spatii	Numar locuri	Alte Detalii Adresa	Tip localitate	Localitate	Tip localitate Componenta	Localitate Componenta	Judet
1	Camere de închiriat	Ama	2 stele	7	14	str.Florei	com.	Valea Doftanei	sat	TESILA	Prahova
2	Pensiune turistică	Atra Doftana	5 flori	10	20	FUNDATURA CERBULUI, NR 780B	com.	Valea Doftanei	sat	TESILA	Prahova
3	Camere de închiriat	Conacul Dascălu	3 stele	5	10	carte funciară nr. 20307	com.	Valea Doftanei	sat	TESILA	Prahova
4	Camere de închiriat	Bliss Cottage By The Lake	2 stele	4	7	Fnd Cerbului 779F	com.	Valea Doftanei	sat	Teșila	Prahova
5	Camere de închiriat	Casa Crețu	3 stele	5	10	Str. Calea Doftanei, Nr. 375A	com.	Valea Doftanei	sat	Teșila	Prahova
6	Camere de închiriat	Casa Daria	3 stele	6	12	Fundătura Baciului, Nr. 821A	com.	Valea Doftanei	sat	Teșila	Prahova
7	Camere de închiriat	Dor de munte	2 stele	4	7	Nr. 753	com.	Valea Doftanei	sat	Teșila	Prahova
8	Pensiune agroturistică	În natură	4 margarete	5	10	Str. Frasinilor, Nr. 275A	com.	Valea Doftanei	Sat	Teșila	Prahova
9	Camere de închiriat	Karina	3 stele	5	10	Str. Schiorilor, Nr. 699	com.	Valea Doftanei	sat	Teșila	Prahova
10	Camere de închiriat	Mira resort	3 stele	8	15	Fundatura Podul Puiului, nr 784	com.	Valea Doftanei	sat	Teșila	Prahova
11	Apartamente de închiriat	Nura	3 stele	1	8	Str. Lacului, Nr. 771	com.	Valea Doftanei	sat	Teșila	Prahova
12	Vilă turistică	Popas viaduct	3 stele	8	16	Nr. 792A	com.	Valea Doftanei	sat	Teșila	Prahova
13	Camere de închiriat	Queen doftana	3 stele	8	16	Str. Lunca Doftanei, Nr. 647	com.	Valea Doftanei	sat	Teșila	Prahova
14	Pensiune turistică	Crăița	3 margarete	11	27	Nr. 824	com.	Valea Doftanei	sat	Teșila	Prahova

**Studiu de fundamentare pentru atestarea ca STAȚIUNE TURISTICĂ DE INTERES LOCAL
a localității VALEA DOFTANEI, JUDEȚUL PRAHOVA**

15	Pensiune agroturistică	Casa briza	3 flori	5	10	NR.322A	com.	Valea Doftanei	sat	TRAIȘTENI	Prahova
16	Camere de închiriat	Hanul doftana	3 stele	6	12	Str Calea Baiului, nr 796b	com.	Valea Doftanei	sat	Traisteni	Prahova
17	Pensiune turistică	Popa's	2 stele	9	19	STR. VARIANTA, FN	com.	Valea Doftanei	sat	TRAIȘTENI	Prahova
18	Pensiune turistică	Traisteni Rusu	2 margarete	3	6	Str Nichita Stanescu, nr 329a, constructia a+p+1	com.	Valea Doftanei	sat	Traisteni	Prahova
19	Cabană turistică	Veverița	3 stele	10	20	STR. VARIANTA-NEGRAȘ, NR. 826A	com.	Valea Doftanei	sat	TRAIȘTENI	Prahova
20	Camere de închiriat	Alexia	3 stele	7	14	Str. Șos. Nordului, Nr. 418B	com.	Valea Doftanei	sat	Trăisteni	Prahova
21	Căsuțe tip camping	Ansamblu Trăisteni	3 stele	3	6	Tarla 67, Parcela F289	com.	Valea Doftanei	sat	Trăisteni	Prahova
22	Pensiune turistică	Cabana mea	4 margarete	3	7	Str. Calea Brașovului, Nr. 4791	com.	Valea Doftanei	sat	Trăisteni	Prahova
23	Camere de închiriat	Casa Coasta Tare	2 stele	3	3	Str. Nichita Stănescu, Nr. 330	com.	Valea Doftanei	sat	Trăisteni	Prahova
24	Camere de închiriat	Casa din poveste	2 stele	3	4	Str. Șoseaua Nordului, nr. 422	com.	Valea Doftanei	sat	Trăisteni	Prahova
25	Apartamente de închiriat	Casa Edenland Doftana	3 stele	1	6	Calea Brașovului, nr. 620A	com.	Valea Doftanei	sat	Trăisteni	Prahova
26	Camere de închiriat	Casa La Ionescu	2 stele	6	12	Str. Biruinței, Nr. 252	com.	Valea Doftanei	sat	Trăisteni	Prahova
27	Vilă turistică	Casa Mihaela	2 stele	8	15	Str.Republicii, Nr.221	com.	Valea Doftanei	sat	Trăisteni	Prahova
28	Camere de închiriat	Casa Sarmia	2 stele	6	12	Str. Castelului, Nr. 465	com.	Valea Doftanei	sat	Trăisteni	Prahova
29	Bungalow	Complex Turistic Briza	3 stele	4	8	Str. Nichita Stănescu, Nr.322A	com.	Valea Doftanei	sat	Trăisteni	Prahova
30	Căsuțe tip camping	Complex turistic briza	3 stele	2	4	Str. Nichita Stănescu, Nr.322A	com.	Valea Doftanei	sat	Trăisteni	Prahova
31	Spații de campare	Complex Turistic Briza	3 stele	1	4	Str. Nichita Stănescu, Nr.322A	com.	Valea Doftanei	sat	Trăisteni	Prahova
32	Camere de închiriat	Cota 1080	3 stele	4	4	Str. calea Brașovului, Nr. 435K	com.	Valea Doftanei	sat	Trăisteni	Prahova

**Studiu de fundamentare pentru atestarea ca STAȚIUNE TURISTICĂ DE INTERES LOCAL
a localității VALEA DOFTANEI, JUDEȚUL PRAHOVA**

33	Camere de închiriat	Doftana Nature Events	3 stele	8	16	Str.Calea Mocăniței, Nr.502	com.	Valea Doftanei	sat	Trăisteni	Prahova
34	Camere de închiriat	Eden	2 stele	4	8	Strada Nicolae Grigorescu nr 404	com.	Valea Doftanei	sat	Trăisteni	Prahova
35	Apartamente de închiriat	Haiducul ui	3 stele	1	10	Pct. Poiana Dintesei, Tarla 19, Parcela F170, Nr. Cadastral 25802	com.	Valea Doftanei	sat	Trăisteni	Prahova
36	Pensiune turistică	Loussiana	2 stele	7	17		com.	Valea Doftanei	sat	Trăisteni	Prahova
37	Camere de închiriat	Perla munților	3 stele	7	14	Fdt. Paltinului, Nr. 435E	com.	Valea Doftanei	sat	Trăisteni	Prahova
38	Camere de închiriat	Poiana sașilor	3 stele	8	16	Strada Calea Brașovului, Nr. 435A	com.	Valea Doftanei	sat	Trăisteni	Prahova
39	Camere de închiriat	Tudor s valea doftanei	2 stele	5	10	Aleea Oierilor, Nr. 712	com.	Valea Doftanei	sat	Trăisteni	Prahova
40	Căsuțe tip camping	Vadul lui zegheboboc	2 stele	4	8	Calea Brașovului, nr. 454	com.	Valea Doftanei	sat	Trăisteni	Prahova
41	Pensiune turistică	Valea negrașului	3 margarete	8	16	Str. Valea Negrașului, nr. 248B	com.	Valea Doftanei	sat	Trăisteni	Prahova

NUMĂR DE LOCURI ÎN STRUCTURILE DE PRIMIRE TURISTICE CLASIFICATE ÎN LOCALITATEA VALEA DOFTANEI

Tabel nr. 9

Nr. crt.	Număr total de locuri în structurile de primire turistice clasificate din localitatea Valea Doftanei, din care:	463 locuri
1.	Locuri de cazare clasificate la categoriile 5 și 4 stele/margarete/flori	37 locuri (7,99%)
2.	Locuri de cazare clasificate la categoria 3 stele/margarete/flori	284 locuri (61,34%)
3.	Locuri de cazare clasificate la o categorie inferioară 2 stele/margaretă/floare)	142 locuri (30,67%)

Conform datelor publicate pe site-ul Ministerului Economiei, Antreprenoriatului și Turismului – Direcția Generală de Turism (<http://turism.gov.ro/web/autorizare-turism>) și prelucrate se pot face următoarele analize:

S.C. ZOOM MEDIA CONSULTING S.R.L.
Societate de cercetare-dezvoltare și inovare în domeniul turismului

**Studiu de fundamentare pentru atestarea ca STAȚIUNE TURISTICĂ DE INTERES LOCAL
a localității VALEA DOFTANEI, JUDEȚUL PRAHOVA**

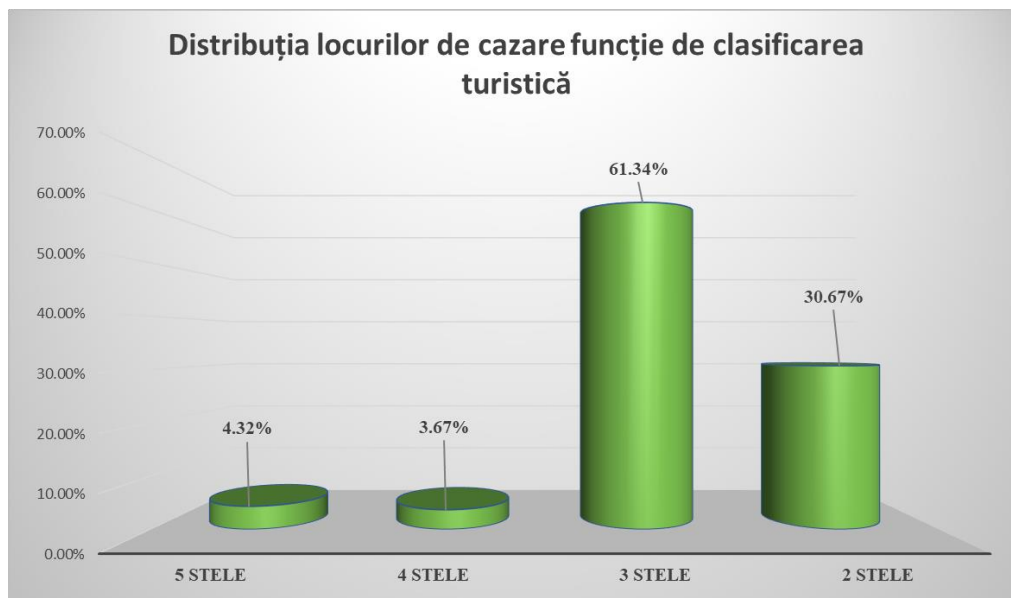
- ✓ Conform datelor din baza de date a Ministerului Economiei, Antreprenoriatului și Turismului – Direcția Generală de Turism, la 15 februarie 2023, în comuna Valea Doftanei există următoarea situație privind structurile de primire turistice cu funcțiune de cazare:
 - În comuna Valea Doftanei funcționează **41 structuri de primire turistice clasificate cu funcțiuni de cazare;**
 - Cele 34 structuri de primire turistice asigură **463 de locuri de cazare**, încadrate de la 2 la 5 stele /margarete/flori;
 - Cele 41 structuri de primire turistice de la nivelul comunei Valea Doftanei au următoarele tipuri și categorii de confort (situație la nivelul lunii februarie 2024):

Tabel nr. 10

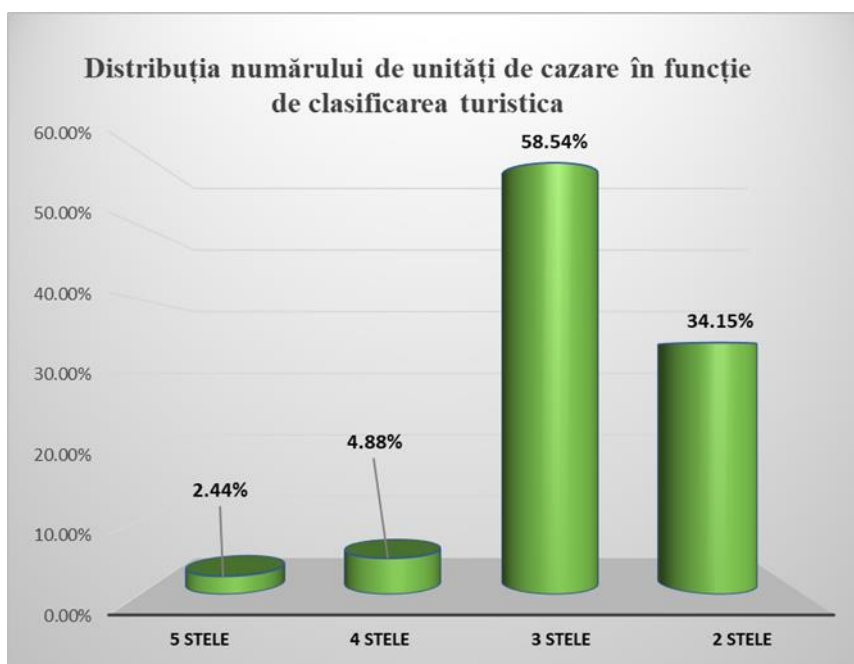
Structuri de cazare Valea Doftanei	Total	5 stele	4 stele	3 stele	2 stele
Pensiuni turistice	7	1	1	2	3
Pensiuni agroturistice	2		1	1	
Apartamente de închiriat	3			3	
Cabana turistică	1			1	
Casute tip camping	3			2	1
Camere de închiriat	21			12	
Bungalow	1			1	
Vilă turistică	2			1	1
Spații de campare	1			1	
TOTAL:	41	1	2	24	14
PONDERE %		2.44%	4.88%	58.54%	34.15%
Locuri de cazare Valea Doftanei	Total	5 stele	4 stele	3 stele	2 stele
Pensiuni turistice	112	20	7	43	42
Pensiuni agroturistice	20		10	10	
Apartamente de închiriat	24			24	
Cabana turistică	20			20	
Casute tip camping	18			10	8
Camere de închiriat	226			149	77
Bungalow	8			8	
Vila turistica	31			16	15
Spații de campare	4			4	
TOTAL:	463	20	17	284	142
PONDERE%		4.32%	3.67%	61.34%	30.67%

- După cum se poate constata marea majoritate a locurilor clasificate se încadrează la **categoria 3 stele/margarete (60,33%)**, urmate de **clasificările de 2 stele/ margarete cu 30,88%**.

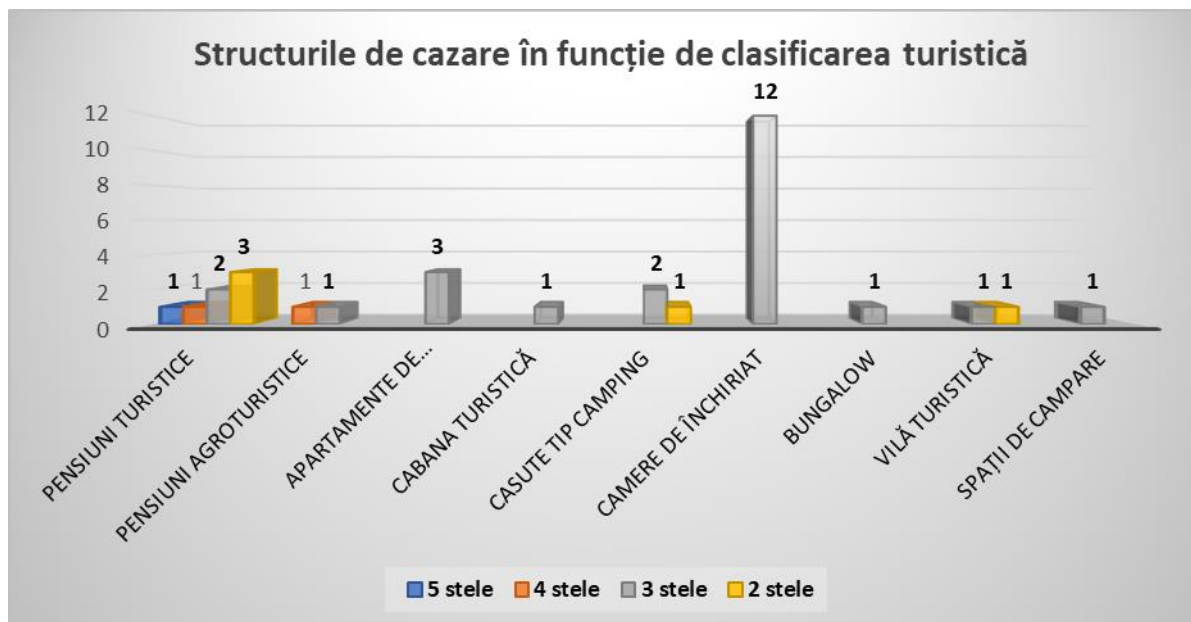
Grafic nr.1 – Distribuția locurilor de cazare în funcție de clasificarea turistică



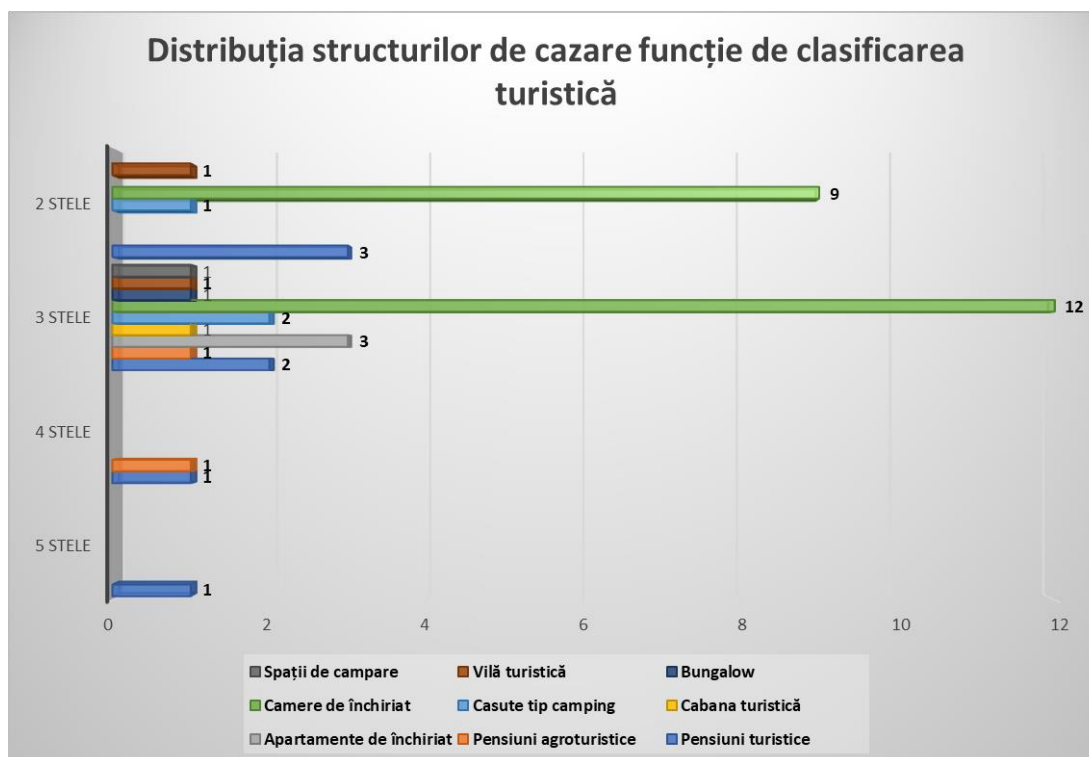
Grafic nr.2 – Distribuția numărului de unități de cazare în funcție de clasificarea turistică



Grafic nr. 3 – Distribuția structurilor de cazare în funcție de clasificarea turistică

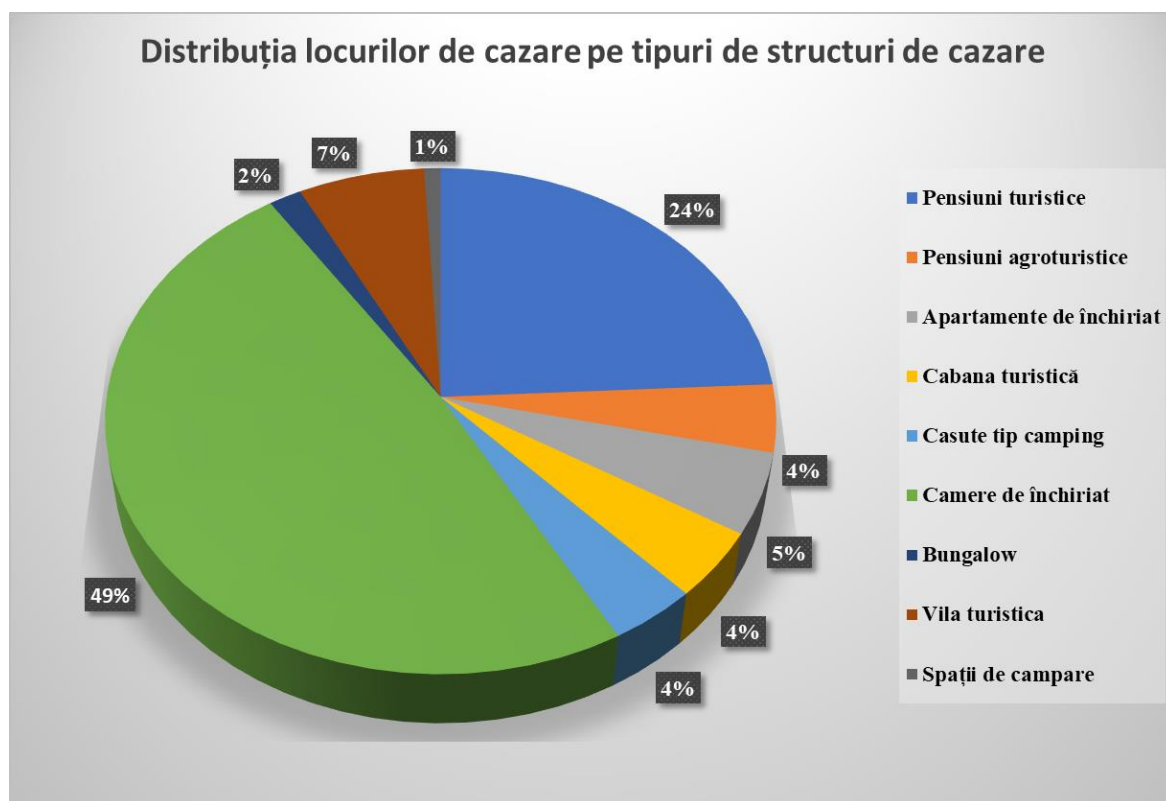


Se constată un interes tot mai mare din partea investitorilor de a construi și/sau clasifica structuri de primire turistice cu grad superior de confort (minim 3 stele/3 margarete). De asemenea dezvoltarea activităților cu diferite forme de agrement.



- Din cele **463 locuri disponibile** în cadrul celor **41 structuri de primire** turistice clasificate cu funcțiuni de cazare, există **7 pensiuni turistice** care asigură **112 locuri de cazare (24,19%)**, **2 pensiuni agroturistice** care asigură **20 locuri de cazare (4,32%)**, **3 apartamente de închiriat** care asigură **24 locuri de cazare (5,18%)**, **1 cabană turistică** care asigură **20 locuri de cazare (4,32%)**, **3 unități de tip căsuțe camping** care asigură **18 locuri de cazare (3,89%)** și **21 unități de tip camere de închiriat** care asigură **226 locuri de cazare (48,81%)**, **2 unități tip vilă turistică** care asigură **31 locuri de cazare (6,70%)**, **1 bungalow** care asigură **8 locuri de cazare (1,73%)** și **1 spațiu de campare** care asigură **4 locuri (0,86%)**.

Grafic nr. 4 – Reprezentarea procentuală pe tipuri de unități de cazare



III.4.2. Structuri de primire turistice cu funcțiune de alimentație publică

O componentă importantă a bazei materiale a turismului o reprezintă structurile de primire turistice cu funcțiuni de alimentație publică.

Aceste structuri se adresează atât turiștilor cât și localnicilor, de aceea este foarte dificil de făcut o analiză riguroasă a principalelor tendințe privind evoluția celor dedicate exclusiv turismului. Se

**Studiu de fundamentare pentru atestarea ca STAȚIUNE TURISTICĂ DE INTERES LOCAL
a localității VALEA DOFTANEI, JUDEȚUL PRAHOVA**

acceptă faptul că există o parte a acestor structuri, amplasate în cadrul unităților de cazare, în zone de circulație turistică și care, prin condițiile de servire a mesei, sunt specifice turismului.

Structuri de primire turistice clasificate cu funcțiune de alimentație publică din comuna Valea Doftanei, județul Prahova, date ale M.A.T la 13 octombrie 2023

Tabelul nr. ..

Tip Structura	Denumirea Unității	Categoria	Nr. Locuri	Detalii Adresa	Localitate/ Sector	Judet	Tip Operator Economic	Operator Economic
Restaurant Clasic	Loussiana	2 Stele	70	Sat Trăisteni	Valea Doftanei	Prahova	Societate cu Răspundere Limitată	SC Loussiana Trading SRL
Bar de Zi	Loussiana	2 Stele	60	Sat Trăisteni	Valea Doftanei	Prahova	Societate cu Răspundere Limitată	SC Loussiana Trading SRL
Restaurant Pensiune	Popa' S Viaduct	2 Stele	130	Str. Calea Paltinului nr. 792 A	Valea Doftanei	Prahova	Întreprinder e Individuală	Î.I. Popa Gabriel-Madalin Î.I.
Restaurant Pensiune	Popa' S Viaduct	2 Stele	130	Str. Calea Paltinului nr.792 A	Valea Doftanei	Prahova	Întreprindere Individuală	Î.I. Popa Gabriel-Madalin Î.I.
Restaurant Familiar (Pensiune)	Popa's	2 Stele	24	Sat Traisteni, Str Varianata nr -FN	Valea Doftanei	Prahova	Societate cu Răspundere Limitată	SC Ilma Prodcom SRL
Restaurant Clasic	Popas Viaduct	2 Stele	100	Sat Teșila, Str. Calea Paltinului nr. 792 A, Popas Viaduct	Valea Doftanei	Prahova	Întreprindere Individuală	Cojocar u Ion - Popas Viaduct Î.I.
Restaurant Pensiune	Valea Negrașului	2 Stele	80	Sat Traisteni nr. 248B	Valea Doftanei	Prahova	Societate cu Răspundere Limitată	Sc Tom Cris Hotels SRL

Total structuri de primire turistice clasificate cu funcțiuni de alimentație publică din comuna Valea Doftanei: 7 cu 594 locuri clasificate la 2 stele.

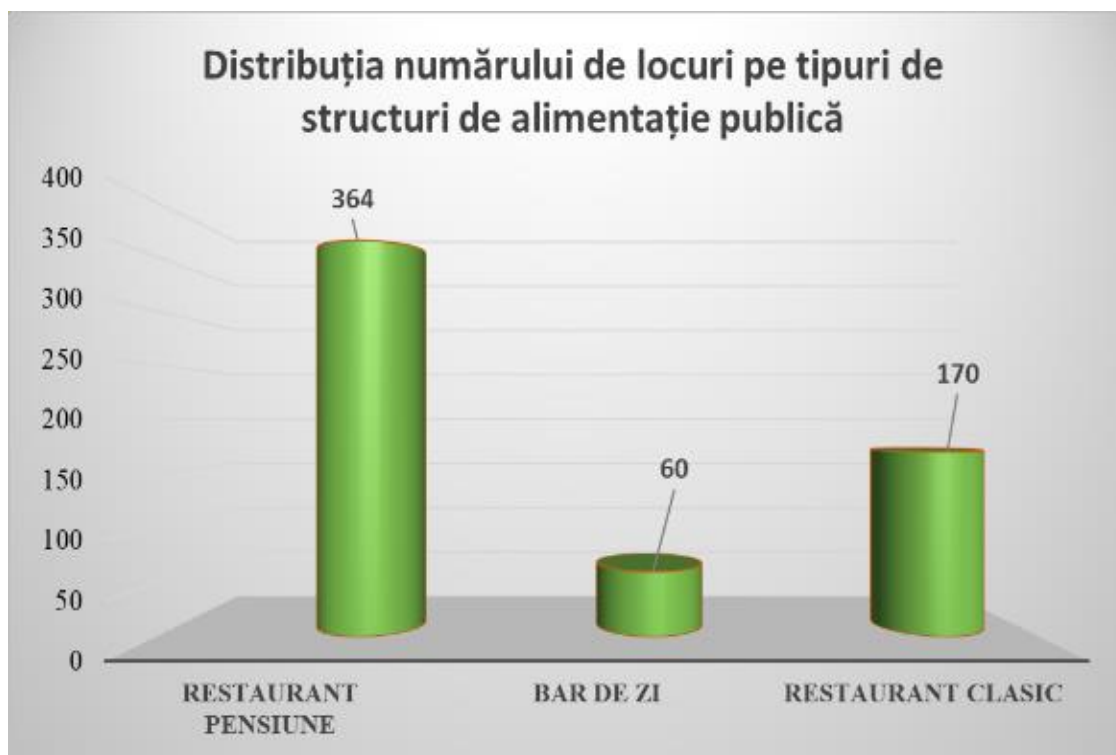
În luna octombrie 2023, conform bazei de date a Ministerului Economiei, Antreprenoriatului și Turismului – Direcția Generală de Turism, în comuna Valea doftanei funcționau 7 unități de alimentație publică clasificată, cu un total de 594 de locuri la mese.

**Structurile de primire turistice cu funcțiuni de alimentație publică
din comuna Valea Doftanei (13 octombrie 2023)**

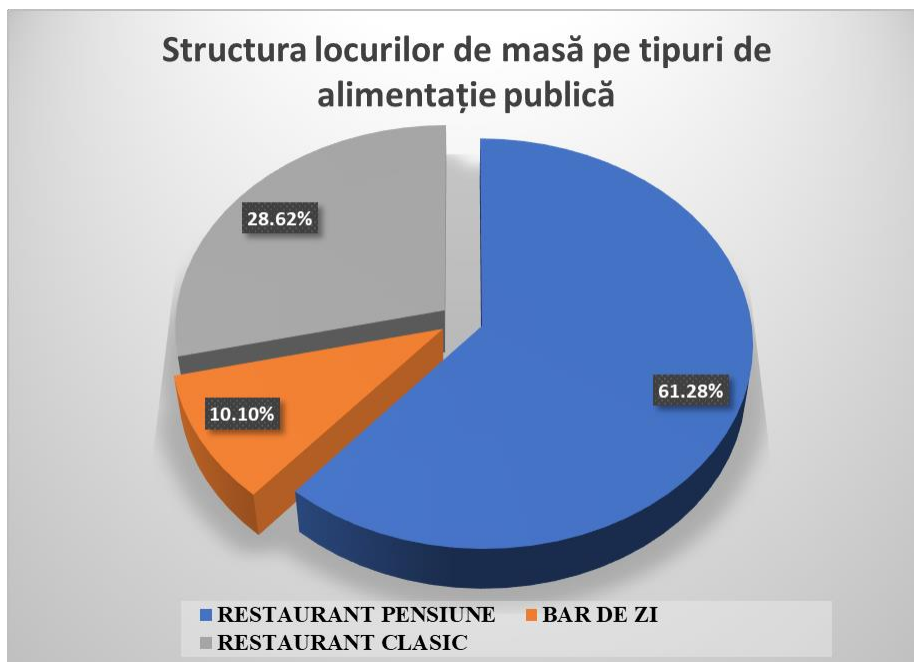
Tabelul nr. ..

Tip structură	Total unități	3*	2*	1*	Total locuri	3*	2*	1*
RESTAURANT	4		4		364		364	
BAR DE ZI	1		1		60		60	
RESTAURANT CLASIC	2		2		170		170	
TOTAL	7		7		594		594	

Grafic nr... Distribuția numărului de locuri de masă pe tipuri de structuri de alimentație



Grafic nr... Structura locurilor de masă pe tipuri de alimentație publică



Și în acest caz, putem spune că localitatea Valea Doftanei dispune de un număr suficient de locuri ale structurilor turistice cu funcțiuni de alimentație publică; bineînțeles, odată ce comuna va deveni stațiune turistică de interes local numărul acestor unități va crește considerabil.

III.4.2. Structuri de primire turistice cu funcțiune de agrement

Agrementul reprezintă un concept primordial în definirea unei destinații turistice de succes și joacă un rol foarte important în realizarea unui sejur turistic memorabil. Agrementul este elementul care lipsește cel mai mult majorității stațiunilor turistice din România și care face ca mulți români să prefere destinații turistice din străinătate în detrimentul celor din România. În concordanță cu cerințele turistului, **agrementul vizează destinderea și recomfortarea lui fizică și psihică, dezvoltarea capacităților sale.** În cazul satisfacerii unor nevoi fizice, activitățile sportive, cele care pun în mișcare organismul uman, de la simpla plimbare până la realizarea de performanțe, dețin un loc important. În ceea ce privește latura psihică, activitățile culturale distractive și cele instructiv-educative au un rol hotărâtor: ele au ca obiectiv crearea unei atmosfere de destindere, de amuzament și comunicare, contribuind la îmbogățirea bagajului de cunoștințe al turistului. Totodată, **agrementul reprezintă pentru firma de turism, un mijloc important de individualizare a ofertei turistice, de diversificare a produselor sale.** De asemenea, agrementul stimulează circulația turistică fiind o sursă importantă de încasări, de creștere a rentabilității

economice. La nivel global se poate observa o creștere a interesului turiștilor față de servicii de tip wellness și de agrement și totodată crește cerința față de servicii care pun accent pe menținerea sănătății.

Dintre formele cele mai apreciate de agrement în localitatea Valea Doftanei, menționăm următoarele:

- drumețiile în natură;
- practicarea sporturilor de iarnă;
- participarea la evenimente tradiționale;
- practicarea sporturilor de echipă;
- participarea la ateliere de demonstrații privind meșteșugurile tradiționale;
- participarea la activități domestice din gospodăria rurală;
- cicloturismul, activități de orientare;
- turism ecvestru;
- participarea la concursuri și manifestări culinare;
- SPA, activități de întreținere corporală.

III.5. Circulația turistică

Circulația turistică a unui centru turistic este condiționată de mai mulți factori, cum ar fi vizibilitate turistică, eficiența marketingului, nivelul de dezvoltare a infrastructurii și suprastructurii turistice, accesibilitatea fizică a locului, igiena, ospitalitatea, nivelul prețurilor, capacitatea comunicațională a mediului de primire, parteneriatul dintre agenții economici, localnici și autorități locale, respectiv centrale, care sunt interesați în dezvoltarea turismului.

Circulația turistică este ilustrată prin intermediul cererii reale sub diferite aspecte a produselor turistice, iar analiza acesteia se realizează prin ținând cont de trei indicatori primari și de doi indicatori derivați.

Indicatorii primari sunt:

- Capacitatea de cazare turistică în funcțiune pe tipuri de structuri de primire turistică (număr locurile)
- Sosiri turiști (numărul de turiști care-și înregistrează prezența într-o destinație turistică);
- Numărul de nopți petrecute de către turiști în structurile de cazare;

Indicatorii derivați sunt:

- Indicele de utilizare netă a locurilor de cazare turistică;

- Durata medie a șederii (a sejurului petrecut într-o destinație turistică (numărul mediu de zile petrecut de un turist în cadrul destinației, într-un interval de timp)).

Capacitatea de cazare turistică în funcțiune reprezintă numărul de locuri de cazare puse la dispoziția turiștilor de către structurile de cazare turistică colective, ținând cont de numărul de zile cât sunt deschise structurile în perioada considerată, adică zilele în care a fost posibilă cazarea turiștilor. Se exprimă în locuri-zile (număr de locuri x număr de zile).

Sosirea unui turist în structura de primire turistică cu funcțiuni de cazare se produce când o persoană se înscrie în registrul structurii de cazare turistică pentru a fi găzduită una sau mai multe nopți neîntrerupte. În fiecare structură de cazare se socotește o singură sosire pe turist, indiferent de numărul de înnoptări rezultate din șederea sa neîntreruptă. Turiștii rămași în structură din luna anterioară celei raportate nu sunt incluși la numărul de sosiri. Pentru familiile găzduite în structura de cazare turistică, la numărul de sosiri se include fiecare membru al familiei pentru care s-a plătit cel puțin un loc de cazare.

Înnoptarea este intervalul de 24 de ore, începând cu ora hotelieră, pentru care o persoană este înregistrată în evidența spațiului de cazare turistică și beneficiază de găzduire în contul tarifului aferent spațiului ocupat, chiar dacă durata de ședere efectivă este inferioară intervalului menționat. Sunt avute în vedere și înnoptările aferente paturilor instalate suplimentar (plătite de clienți).

Indicele de utilizare netă a capacității de cazare turistică în funcțiune exprimă relația între capacitatea de cazare în funcțiune și utilizarea efectivă a acesteia de către turiști, într-o perioadă determinată. Rezultă din calcul prin împărțirea numărului total de înnoptări realizate, la capacitatea de cazare turistică în funcțiune, din perioada respectivă.

Durata medie a șederii se calculează prin împărțirea numărului de înnoptări realizate la numărul de sosiri ale turiștilor.

Pe baza cifrelor furnizate de baza de date "TEMPO" a Institutului Național de Statistică și a celor furnizate de Ministerului Antreprenoriatului și Turismului se constată că începând cu anul 2011 activitatea investițională în baza materială a turismului din comuna Valea Doftanei s-a intensificat, astfel că în luna octombrie 2023 numărul unităților de cazare active a înregistrat o creștere de 1700 % ,de la 2 unități de cazare în 2011 la 41 unități de cazare în octombrie 2023, iar capacitatea de cazare a înregistrat o creștere de 777%, de la 15.096 locuri-zile în anul 2011 la 117.321 locuri-zile în anul 2022.

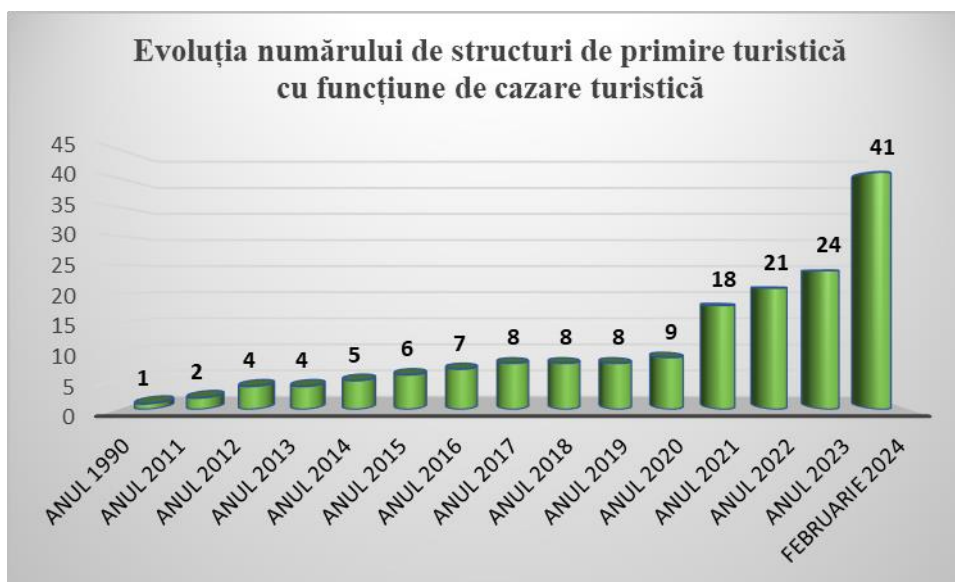
Studiu de fundamentare pentru atestarea ca STAȚIUNE TURISTICĂ DE INTERES LOCAL
a localității VALEA DOFTANEI, JUDEȚUL PRAHOVA

Tabel nr. ...

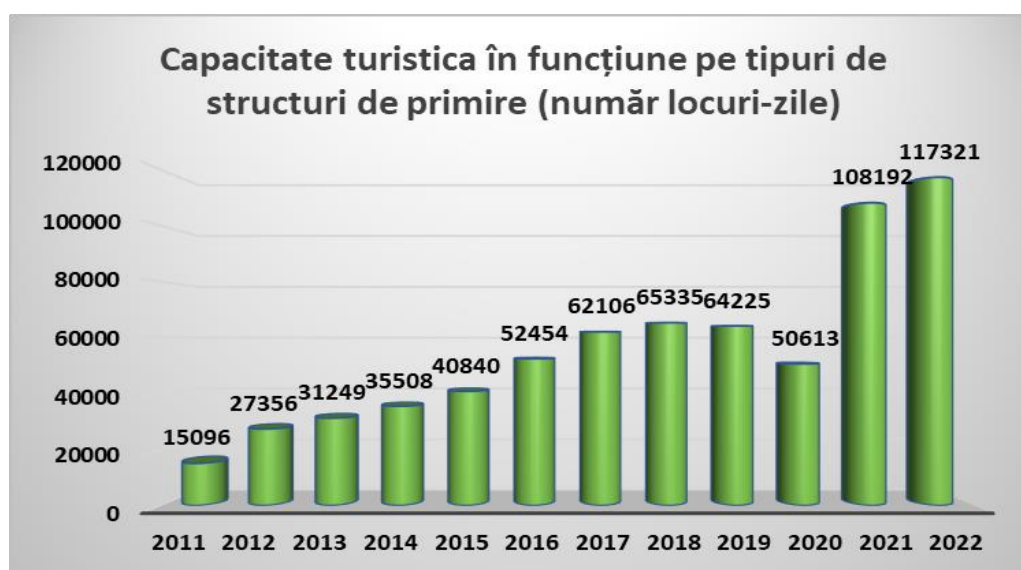
**Evoluția principalilor indicatori statistici în structurile funcționale de primire turistice cu funcțiuni de cazare turistică
din comuna Valea Doftanei, județul Prahova, în perioada 2011-2022**

Indicator/An	2011	2012	2013	2014	2015	2016	2017	2018	2019	2020	2021	2022
Capacitate turistica în funcțiune pe tipuri de structuri de primire (număr locuri-zile)	15096	27356	31249	35508	40840	52454	62106	65335	64225	50613	108192	117321
Sosiri ale turiștilor în structuri de primire turistică cu funcțiuni de cazare turistică, pe tipuri de structuri	1283	2490	2541	2796	4647	5584	6853	7162	8179	5772	12395	12347
Înoptări în structuri de primire turistică pe tipuri de structuri	3120	3983	4369	4544	7902	8590	11801	13330	13958	9838	22904	21900
Indicele de utilizare netă a locurilor de cazare turistica %	20.67%	14.56%	13.98%	12.80%	19.35%	16.38%	19.00%	20.40%	21.73%	19.44%	21.17%	18.67%
Durata medie a șederii (zile)	2.43	1.60	1.72	1.63	1.70	1.54	1.72	1.86	1.71	1.70	1.85	1.77

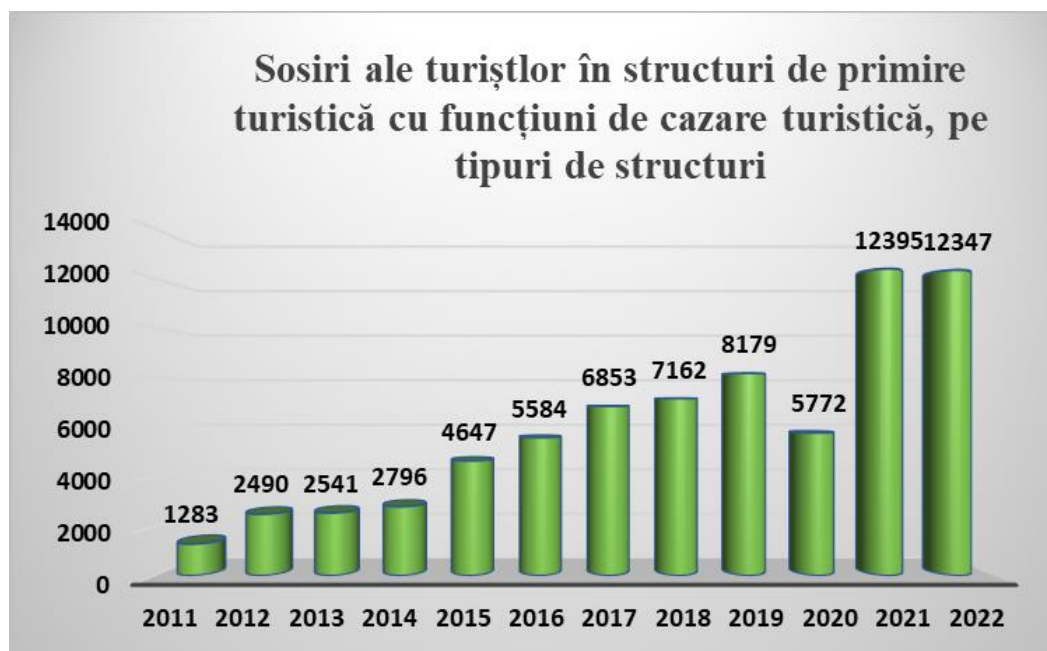
Evoluția numărului de structuri de primire turistică cu funcțiuni de cazare în perioada 2011-2023 este ascendentă, creșteri majore înregistrându-se în perioada 2021-2023, fapt ce evidențiază potențialul turistic de dezvoltare a localității precum și interesul investitorilor pentru acest domeniu.



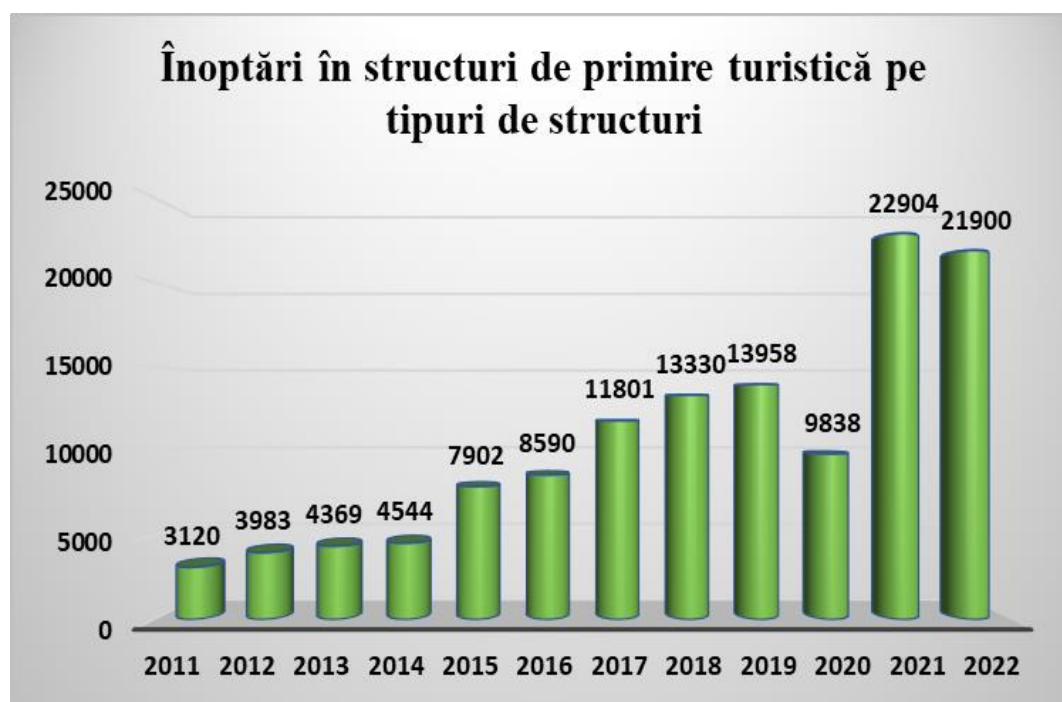
În perioada 2011-2022, evoluția indicatorului capacitatea de cazare turistică arată un trend fluctuant ascendent. O scădere semnificativă a capacității de cazare turistică s-a înregistrat în anul 2020, ca urmare a impactului pandemiei cu Coronavirusul SARS-Cov-2, până la aproximativ 50.613 locuri-zile de cazare, urmată însă de o dublare a valorii acesteia, în anul 2021, ajungând la 108.192 locuri-zile de cazare, iar în anul 2022 la 117.321 locuri-zile de cazare.



În ceea ce privește evoluția sosirilor turiștilor în structuri de primire turistică cu funcțiuni de cazare în comuna Valea Doftanei se constată un trend permanent crescător dacă nu luăm în seama anul pandemic 2020.



Aceeași evoluție pozitivă cu cea a sosirilor se evidențiază și în cazul înnopțărilor în structurile de primire turistică din comuna Valea Doftanei.

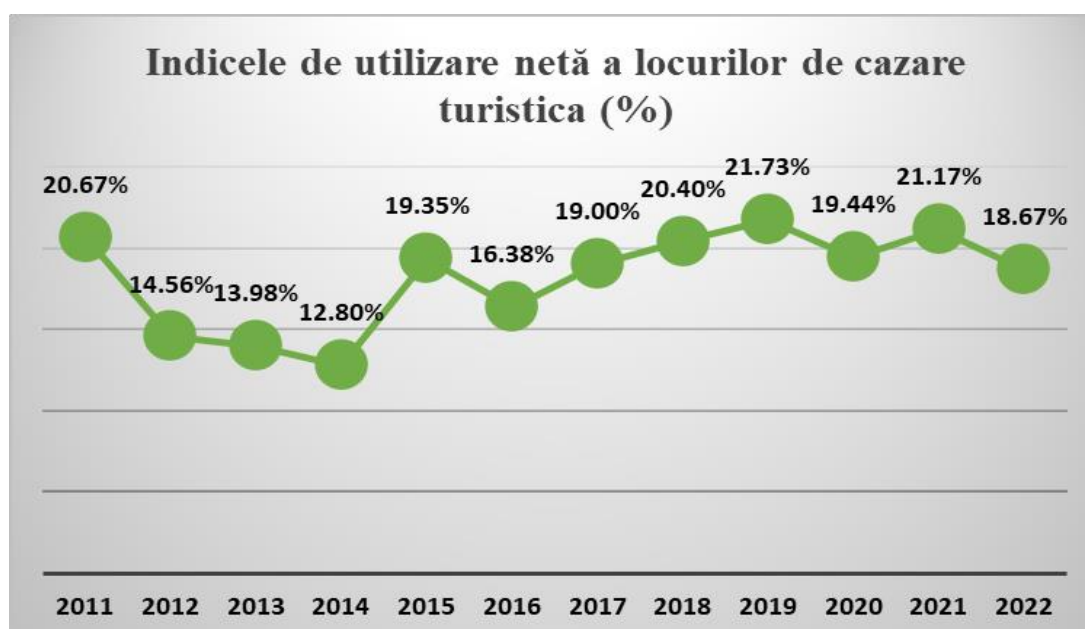


După cum se vede din tabelul centralizator și din graficele anterioare, Comuna Valea Doftanei, din județul Prahova, a înregistrat în perioada 2011 - 2022 o evoluție fluctuant pozitivă la numărul de locuri de cazare funcționale existente pe raza localității, la numărul de vizitatori și la numărul de înnoptări, ceea ce arată un interes și un potențial crescut pentru dezvoltarea acestui sector de activitate.

Indicatorii derivați ai circulației turistice din localitate, calculați pentru perioada 2011- 2022 sunt indicele de utilizare netă a locurilor de cazare turistică, exprimat în procente, și durata medie a șederii, în număr de zile.

Evoluția celor doi indicatori în perioada 2011-2022 este prezentată în graficele de mai jos, cu observația că cifrele din anul 2020 sunt irelevante, având în vedere că turismul în acest an a fost grav afectat de pandemie:

Grafic nr. *Indicele de utilizare netă a locurilor de cazare turistică*

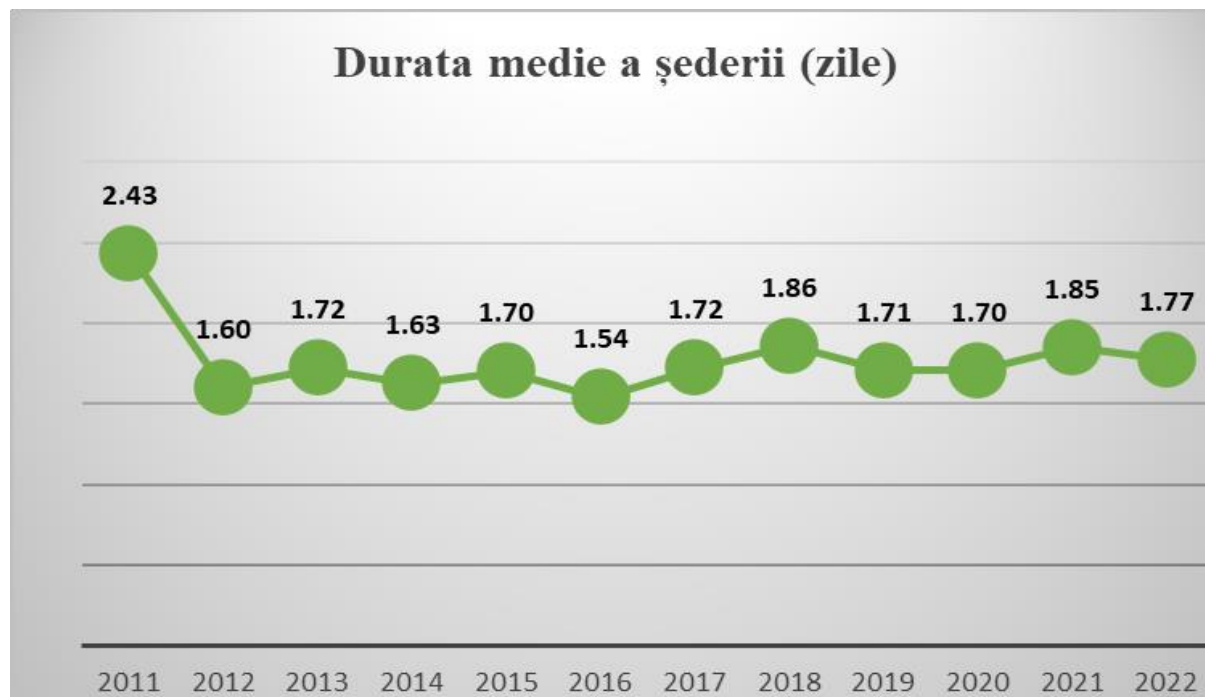


Indicele de utilizare netă a locurilor de cazare turistică are o evoluție de tip sinusoidal: în perioada 2011- 2014 se evidențiază o scădere a valorii indicatorului de la 20,67% la 12,80 %. În anul 2015 se înregistrează o creștere până la 19,35% pentru ca în anul 2016 valoarea acestuia să scadă până la 16,38%. Din acest moment până în anul 2019 s-a înregistrat un trend ascendent până la 21,73%. Anul pandemic 2020 a determinat reducerea valorii acestui indicator până 19,44%. Raportat la nivelul anului 2020, anul 2021 se caracterizează prin creștere cu 1,73 puncte procentuale, iar anul 2022, printr-o ușoară scădere cu 0,77 puncte procentuale.

Este important de remarcat faptul că media valorilor indicatorului a crescut în perioada 2017-2022 la 20,07%, față de 16,29% înregistrată în perioada 2011-2016.

Evoluția indicatorul durata medie a șederii arată o perioadă aproape liniară, variind în jurul mediei de 1,77 zile. Cele mai mari valori ale indicatorului s-au înregistrat în anii 2011 de 2,43 zile, în anul 2018 de 1,86 zile și în anul 2021 cu 1,86 zile.

Grafic nr. ... Durata medie a șederii



Valorile acestor indicatori pot fi îmbunătățite prin realizarea unor oferte turistice atractive, prin definirea unor trasee turistice, a unor ghiduri și materiale informative care să ofere turiștilor o imagine asupra potențialului și specificului zonei, tradițiilor și a serviciilor de care pot beneficia.

Potențialul turistic al Văii Doftanei se remarcă și prin creșterea continuă a locurilor de cazare existente în comună, a gradului lor de ocupare precum și a numărului de înoptări în aceste structuri, ceea ce califică localitatea pentru acordarea statutului de stațiune turistică de interes local.

Realizarea acestor obiective constituie una dintre prioritățile Administrației publice locale, acestea fiind avute în vedere și în *Strategia integrată de dezvoltare locală a Comunei Valea Doftanei 2017-2023*.

III.6. Concluzii privind valorificarea potențialului turistic existent al localității Valea Doftanei din județul Prahova.

În urma analizei privind stadiul actual de valorificare a potențialului turistic existent la nivelul comunei Valea Doftanei putem trage următoarele **concluzii**:

- 1. Comuna Valea Doftanei are potențialul turistic pentru a îndeplini condițiile stabilite prin HGR nr.852/2008 privind atestarea ei ca stațiune turistică de interes local. Pe raza localității există un număr important de structuri de primire turistice clasificate cu funcțiuni de cazare, cu un număr mare de locuri de cazare, diversificate ca și grad de confort, cu personalitate și cu identitate turistică care deja și-au fidelizat un număr de turiști. Administrația publică locală consideră că este foarte important să se lucreze mai mult, din perspectiva atestării localității ca stațiune turistică de interes local, la conștientizarea populației din localitate pentru întocmirea documentațiilor de clasificare și clasificarea de către Autoritatea Națională de Turism a unui număr important de structuri de primire turistice cu funcțiuni de cazare (camere de închiriat, apartamente de închiriat, pensiuni turistice și agroturistice, cabane turistice, moteluri etc.) care să contribuie la dezvoltarea turistică a actualului potențial;**
- 2. Pe raza localității Valea Doftanei există posibilități de practicare a sporturilor (inclusiv a sporturilor de iarnă), o bază sportivă în creștere și o dorință fermă de a realiza o serie de manifestări și competiții (inclusiv cantonamente sportive) care să creeze o disponibilitate din partea diferitelor echipe, loturi sportive naționale și, implicit, din partea federațiilor cărora le aparțin, pentru a dezvolta turismul sportiv, de recreere și de repunere în funcție a organismului după perioade de efort fizic și intelectual.**
- 3. Comuna Valea Doftanei are marele avantaj că se găsește într-o zonă nu foarte circulată. Această afirmație confirmă că ajungerea cu mașina la Valea Doftanei este o acțiune mult mai facilă și mai puțin consumatoare de timp, deplasarea se realizează foarte ușor venind dinspre București, Ploiești sau altă destinație, nefiind folosit DN1, în special, în zona foarte aglomerată a acestuia.**
- 4. Ca în majoritatea stațiunilor turistice din România, activitatea de turism, deși este favorizată de climat în orice perioadă a anului, este, din păcate, sezonieră, existând perioade din an (de regulă, primăvara și toamna, când activitatea turistică se desfășoară mai mult în weekend. Valea Doftanei este un loc foarte favorabil turismului corporate, acțiunilor de training și socializare pentru angajații companiilor, relieful, climatul, posibilitățile de cazare, alimentație publică și agrement, inclusiv cele de instruire (săli de**

conferință și evenimente), suprapunându-se perfect acestui tip de turism. Se pot imagina din perspectiva turismului corporate soluții de dezvoltare turistică prin care Valea Doftanei să devină o zonă favorabilă acestui turism, în prima parte a săptămânii (luni-vineri) și turismului de weekend (vineri-duminică), situație care ar genera o încărcare și mai mare tuturor structurilor de primire turistice dar și o atenuare a sezonității turismului în stațiune, majoritatea acțiunilor de turism corporate fiind organizate în sezoanele care astăzi sunt deficitare (primăvara și toamna).

5. Valea Doftanei are o echipă foarte activă și foarte implicată în dezvoltarea turistică a localității – ATVD – Asociația Tinerilor din Valea Doftanei – partener de nădejde al autorității publice locale, care acționează prin membrii ei permanent pentru dinamizarea vieții în localitate, asigurând organizarea și desfășurarea de evenimente cultural-artistice și sportive, de acțiuni de păstrare și conservare a tradițiilor populare. Există soluții ca stațiunea prin potențialul existent, printr-un management de calitate al destinației turistice să genereze acțiuni și programe prin care viitoarea stațiune Valea Doftanei să funcționeze la capacitate 12 luni pe an. Pentru aceasta trebuie lucrat la realizarea unui program foarte intens de activități și acțiuni la Valea Doftanei, promovarea acestei destinații turistice și a evenimentelor respective. Respectarea în măsură covârșitoare a soluțiilor concrete de dezvoltare turistică propuse la Capitolul IV, va conduce la o mai mare cunoaștere și notorietate a stațiunii, profilul său de viitoare stațiune turistică suprapunându-se perfect cu noile așteptări ale românilor în privința petrecerii timpului liber și al concediilor;
6. Comuna Valea Doftanei are un potențial turistic deosebit pe mai multe paliere dar care este în acest moment valorificat doar într-o mică măsură; pentru aceasta în cadrul viitoarei Organizații de management al destinației trebuie să se lucreze la crearea unei identități a viitoarei stațiuni, a unor proiecte și programe dedicate unor categorii de turiști fideli;
7. Comuna Valea Doftanei nu are la data acestei evaluări un centru de informare și promovare turistică dar are disponibilitatea să construiască un asemenea proiect, să-și recruteze și să-și califice personalul necesar pentru desfășurarea activității centrului. Asociația Tinerilor din Valea Doftanei reprezintă pepiniera identificării de oameni cu chemare către management și marketing turistic, cu experiența organizării multor evenimente în localitate și cărora le place să desfășoare o asemenea activitate.

8. Nu există la acest moment o cultură antreprenorială privind dezvoltarea unei afaceri în turism sau în domeniile conexe, deși există numeroase posibilități de a finanța asemenea activități, inclusiv cu fonduri europene;
9. Nu există personal calificat suficient și nici activități de formare profesională continuă pentru asigurarea unor servicii turistice de calitate;
10. Viitoarea destinație turistică Valea Doftanei nu are încă o organizație de management al destinației turistice, motiv pentru care nu există o corelare între ofertele individuale ale fiecărui agent economic sau persoane implicate în activitatea de turism din localitatea Valea Doftanei, pentru a realiza o ofertă generală integrată atractivă, dar înființarea acestei organizații este un deziderat pentru anul 2024;
11. Trebuie să se dezvolte o formulă de colaborare regională cu alte entități administrative și agenți economici de turism din zonă pentru cristalizarea unei oferte regionale foarte interesantă, principalele teme de colaborare fiind cu autoritățile publice locale din Telega, cu administratorii Băilor Sărate de la Telega, și cu autoritățile publice locale din Câmpina, Poiana Câmpina și Brebu.
12. Nu există deocamdată niciun proiect de mare anvergură, chiar de interes național, care să se suprapună posibilităților de finanțare furnizate de noul exercițiu financiar al Uniunii Europene pentru perioada 2021-2027 sau de master-planul de investiții în turism al autorității naționale de turism;
13. Nu există preocupări și acțiuni concrete pentru identificarea, evaluarea și exploatarea și valorificarea unor resurse naturale valoroase (ape minerale, ape cu efect terapeutic) care să completeze și să diversifice oferta turistică a viitoarei stațiuni Valea Doftanei;
14. Populația localității nu conștientizează decât în mică măsură beneficiile activității în turism și ale activităților conexe (activități meșteșugărești, agricultură, creșterea animalelor, industria alimentară, servicii pentru turiști), fapt care ar genera o creștere substanțială a veniturilor și, implicit a nivelului de trai;
15. Turismul din localitatea Valea Doftanei nu valorifică decât într-o mică măsură producția fermierilor de produse lactate și alte produse agroalimentare tradiționale, gustoase, curate și apreciate de specialiștii în domeniul produselor ecologice. Cașcaveaua, un produs alimentar specific zonei, fiind nu numai un aliment căutat de turiști, fiind, totodată, și un element de identitate.

Toate aceste probleme identificate își găsesc soluții de rezolvare în cadrul capitolului referitor la ”proponeri privind dezvoltarea și modernizarea turismului în stațiunea turistică Valea Doftanei”.

CAPITOLUL IV – SOLUȚII DE DEZVOLTARE TURISTICĂ PENTRU LOCALITATEA VALEA DOFTANEI

IV.1. Premisele dezvoltării turismului

IV.1.1. Premise generale

A. Cererea turistică

Turismul social poate fi considerat ca un turism al dezvoltării. Atât conceptul cât și conținutul turismului social au fost caracterizate de un puternic dinamism în ultimii ani, lucru care poate fi explicat prin faptul că operatorii din domeniul turismului social care au dat ascultare consumatorilor într-o mai mare măsură sunt cei care au reușit mai bine și mai oportun să dimensioneze noile tendințe ale turismului social printr-o interpretare corectă a așteptărilor tinerilor turiști, a persoanelor în vârstă și a familiilor. Timpul petrecut în perioada unei vacanțe nu trebuie să fie o perioadă de inactivitate, organizatorii de vacanțe trebuind să le ofere turiștilor posibilitatea de a descoperi natura, locuri și oameni noi, activități culturale și sportive, fie la nivel individual fie la nivel de colectivitate.

Noul concept de turism social pe care l-au definit specialiștii cu ocazia Congresului Mondial al BITS (a 40-a aniversare a BITS) care a avut loc în Belgia în perioada 28-30 aprilie 2004, ca fiind **turismul dezvoltării, va fructifica și va îmbina dezvoltarea turismului cu protecția mediului înconjurător și cu respectarea identității populației locale, promovarea dezvoltării turismului fără degradarea resurselor turistice, precum și generarea de beneficii economice, sociale și culturale pentru populația locală.**

Turismul social se dovedește a fi un turism al dezvoltării, un turism afectiv, un factor de putere economică capabil să-și demonstreze acest rol în domeniul economiei sociale. Turismul social este o realitate activă și dinamică, o realitate capabilă să promoveze dreptul la vacanță, respectul și dezvoltarea proprietății culturale și de mediu, precum și creșterea economică și socială a comunităților locale. Turismul durabil și responsabil pentru toți și al tuturor, care este o parte activă a globalizării economice, capabil să armonizeze eficiența economică cu dreptatea socială și respectul față de mediu.

Acest model – turismul social – este modelul asumat de comunitatea locală din Valea Doftanei, în acord cu tendințele la nivel european și mondial, cu nevoile comunității și cu principiile dezvoltării durabile. Dezvoltarea turismului în ultimii ani s-a făcut în acest spirit la Valea Doftanei, observându-se o suprapunere tot mai mare a ofertei turistice cu cererea turistică și cu așteptările celor care vin aici pentru a-și petrece vacanța.

Valea Doftanei este o viitoare stațiune turistică cu adresabilitate persoanelor din toate categoriile de vârstă și din toate categoriile sociale. Prin exigențele pe care și le impune, viitoarea stațiune turistică de interes local Valea Doftanei poate satisface cererea unor turiști cu venituri medii și peste medie care, optează pentru oferte superioare sau de lux, care includ servicii de agrement destul de diverse dar și servicii pentru repunerea în formă.

Pentru a-și construi un public țintă cu posibilitatea fidelizării lui pe termen lung dar și pentru dezvoltarea turistică a localității Valea Doftanei, agenții economici, autoritatea publică locală își propun să diversifice oferta turistică și pachetele de servicii orientate către **publicul tânăr – elevi, studenți, tinere familii** – care trebuie cultivat, educat și motivat cu oferte turistice care să combine pachete legate de **turismul sportiv, cu turismul cultural, cu turismul de evenimente, cu drumețiile turistice, cu turismul de sănătate cu servicii de repunere în formă și, cu turismul de cunoaștere.**

Oferta turistică a localității Valea Doftanei și evenimentele organizate într-un interval lung de timp aici au dovedit abilitatea și experiența actorilor din turismul local de a completa și îmbunătăți cereri diverse din partea **persoanelor interesate de pe plan internațional**. Este un curent bine definit și numeros de turiști din afara țării, atât din Europa cât și din țările asiatice, potențiale interesate de toate formele de turism anterior menționate.

Aceste persoane din afara țării, interesate de produsele turistice oferite de Zona Valea Doftanei, provin în mod majoritar din mediul urban și îndeosebi din marile aglomerări urbane, prin urmare este logică și normală, **exigența acestora față de structurile de primire turistice, față de calitatea și diversitatea serviciilor oferite, inclusiv interesul pentru cele de agrement și tratament.**

Din analizele efectuate și prezentate de Organizația Mondială a Turismului, se constată tot mai mult că **activitățile de agrement sunt, în două cazuri din trei, hotărâtoare în ceea ce privește opțiunea turistului pentru o anumită stațiune / destinație turistică.**

La realizarea acestui **Studiu de fundamentare pentru atestarea localității Valea Doftanei ca stațiune turistică de interes local**, autorii au luat în calcul:

- **contextul european** al dezvoltării turismului, definit prin politicile intitulate Turism și Ocupare, completate cu **reformularea Strategiei de la Lisabona din februarie 2005** care solicitau concentrarea tuturor eforturilor Uniunii Europene pentru realizarea a două mari sarcini:

1. Realizarea unei creșteri economice mai puternice și mai durabile și crearea mai multor locuri de muncă de calitate în contextul național al dezvoltării turismului, definit în Strategia națională de dezvoltarea a turismului din România

2. Contextul regional al dezvoltării turismului, raportat la capitolul de turism al Planului de Dezvoltare a Regiunii de Dezvoltare Sud.

Analiza efectuată pentru realizarea acestui studiu și formularea propunerilor de dezvoltare și modernizare a turismului în localitatea Valea Doftanei a plecat de la **așteptările și tendințelor cetățenilor români dar și europeni și a modului în care aceștia își petrec concediile.**

În completarea cercetării sociologice efectuate pe un eșantion reprezentativ de cetățeni români, consumator de produse turistice, se cuvine să completăm cu observațiile venite de la nivel european care spun că **”turiștii europeni manifestă o mai mare deschidere și interes pentru odihna activă, și, eventual, pentru cunoașterea istoriei, culturii, arhitecturii, patrimoniului local vizitat”.** Această tendință reprezintă **o imensă oportunitate a dezvoltării turistice în zona Valea Doftanei, o șansă uriașă de valorificare a potențialului istoric, cultural, spiritual și sportiv al localității Valea Doftanei într-un proiect de promovare turistică,** un capitol important și un model de dezvoltare a turismului durabil pentru întreaga Românie.

Își fac tot mai mult loc în preocupările turiștilor activități și hobbyuri prin care **oamenii descoperă natura într-un mod inedit: cicloturism, drumeție, practicarea sporturilor în mijlocul naturii.**

Ecoturismul, turismul religios, turismul cultural și cel de aventură evoluează rapid ca forme de dezvoltare turistică, fiind o modalitate prin care destinațiile turistice pot oferi experiențe unice, corelate cu potențialul local. Aceste tipuri de turism atrag din ce în ce mai mulți vizitatori deoarece mulți turiști caută destinații și produse turistice noi, încă puțin valorificate. La toate aceste forme de turism menționate, localitatea Valea Doftanei și zona căreia îi aparține, au resurse uriașe care nu sunt decât parțial valorificate și care, printr-o inspirată conlucrare pot genera produse turistice unice în România și extrem de atractive pentru turiștii români și străini. Propunerile concrete de dezvoltare turistică a viitoarei stațiuni turistice de interes local Valea Doftanei țin cont de așteptările turiștilor români și străini, de potențialul zonei, de tendințele de dezvoltare a turismului la nivel mondial, totul în contextul dezvoltării durabile.

Analiza efectuată cu ocazia realizării acestui Studiu de fundamentare pentru atestarea localității Valea Doftanei ca stațiune turistică de interes național evidențiază faptul că localitatea Valea Doftanei îndeplinește condițiile necesare pentru a deveni **o destinație turistică atractivă și centrul de greutate al unui pol de concentrare turistică.** Actualul capitol – Soluții pentru dezvoltarea turistică a localității Valea Doftanei - definește **elemente specifice ale viitorului proiect regional: public țintă, identificarea unor produse turistice originale și care să ofere personalitate și autenticitate ofertei turistice globale a viitoarei stațiuni, cu rolul de a spori câțiva parametri esențiali ai circulației turistice: numărul de unități de cazare, gradul de încărcare a al acestora, durata de ședere a turiștilor în structurile de primire turistice.**

Studiul propune o serie de **proiecte, acțiuni, evenimente și intervenții conexe** pentru transformarea localității Valea Doftanei într-un punct de interes major al unei destinații turistice regionale – spațiul dintre Valea Doftanei și Valea Teleajenului – în fapt, o stațiune turistică care își construiește dezvoltarea turistică pe valorificarea eficientă și durabilă a resurselor turistice existente, perfect complementare cu cele deținute de alte localități care aparțin aceleiași zone: Câmpina, Poiana Câmpina, Brebu, Telega etc.

B. Oferta turistică

Oferta turistică este formată din **servicii de bază**, reprezentate prin structuri de primire turistice cu funcțiune de cazare, de alimentație publică precum și de structurile cu activități de agrement și de tratament sau recuperare sau repunere în formă.

Serviciile de bază se referă la **structurile de primire turistice cu funcțiune de cazare** care sunt formate din hoteluri, pensiuni turistice și agroturistice, camere și apartamente de închiriat. Așa cum se menționa în capitolul precedent, localitatea dispune în prezent (februarie 2024) de 41 de structuri turistice clasificate cu funcțiuni de cazare, însumând un număr de 463 locuri de cazare clasificate, cuprinzând diferite standarde de cazare (de la 2 la 5 stele/margarete).

O ofertă turistică atractivă presupune nu numai un indice de utilizare superior a capacității de cazare (o creștere de % la % în următorii 3 ani) dar și o evoluție pozitivă a numărului de structuri de primire turistice clasificate și a numărului de locuri de cazare clasificate, cu o creștere a ponderii structurilor de 3 și 4 stele/margarete.

Nr.crt.	Indicatorul	Situația existentă în luna ianuarie 2024	Situația prognozată pentru anul 2027	Situația prognozată pentru anul 2035
1.	Număr structuri de primire turistice clasificate cu funcțiuni de cazare	41 unități	70 unități	120 unități
2.	Număr de locuri de cazare clasificate	463 locuri	1.000 locuri	1.8000 locuri

Obținerea statutului de stațiune turistică de interes național presupune și o dezvoltare consistentă a **structurilor de primire turistice cu funcțiune de alimentație publică** și ca număr de locuri dar și ca diversificare a tipului de asemenea unități. În luna octombrie 2023, funcționau un număr

Studiu de fundamentare pentru atestarea ca STAȚIUNE TURISTICĂ DE INTERES LOCAL
a localității VALEA DOFTANEI, JUDEȚUL PRAHOVA

de 7 structuri de primire turistice clasificate cu funcțiuni de alimentație publică (acoperind mai multe tipuri de asemenea structuri: restaurant clasic, restaurant-pensiune, bar de zi).

Nr. crt.	Indicatorul	Situația existentă în luna ianuarie 2024	Situația prognozată pentru anul 2027	Situația prognozată pentru anul 2035
1.	Numărul de structuri de primire turistice clasificate cu funcțiuni de alimentație publică	7 unități	15 unități	30 unități*
2.	Numărul de locuri în unitățile de alimentație publică clasificate	594 locuri	1.500 locuri	3.000 locuri

Evoluția structurilor de primire turistice clasificate cu funcțiuni de alimentație publică presupune apariția și clasificarea unor **structuri de primire mai mici ca număr de locuri dar cu o foarte mare diversificare** care să satisfacă o multitudine de cerințe ale clienților: pizzerii, unități fast food dar și unități cu specific local (cu mâncare tradițională specifică bucătăriei românești și folosind produse alimentare produse în zonă).

Având caracterul de turism rural care se pretează unei părți a localității Valea Doftanei dar și faptul că localitatea va deveni o localitate-stațiune turistică tot mai vizitată se impune informarea, instruirea, îndrumarea și sprijinul apariției de **Gastro-uri locale** care să completeze oferta de alimentație publică a localității. O dezvoltare importantă a acestei zone presupune apariția a cel puțin 5 asemenea gastro-uri locale în următorii 3 ani și a cel puțin 5 în următorii 10 ani.

Serviciile de agrement sunt bine dezvoltate la Valea Doftanei. O dezvoltare cu consecințe pozitive în privința atragerii de noi turiști presupune apariția unor forme noi de agrement, sport și petrecere a timpului liber.

Capitolul deficitar al ofertei de agrement al zonei Valea Doftanei este inexistența unui circuit turistic sau mai multora particularizate pe categorii de vârstă și posibilități de deplasare care să integreze biserici, muzee, monumente, ateliere de meșteșugari, ferme de animale, evenimente, spectacole, festivaluri, activități cultural-recreative și sportive, activități de petrecerea timpului liber și de divertisment, asamblate în pachete distincte adresabile diferitelor categorii de public. Plimbarea în natură – acesta fiind unul dintre atu-urile unui sejur turistic la Valea

Doftanei, poate căpăta diferite forme de desfășurare: drumeție, cicloturism, turism ecvestru, plimbare cu căruța sau cu sania, funcție de anotimp, trasee cu microbuzul sau cu ski-jetul.

Serviciile de agrement trebuie a fi considerate ca **un obiectiv strategic de prim rang**, constituind **latura cea mai dinamică și mai atractivă a ofertei**, favorizând dezvoltarea unor forme derivate de turism și făcând diferența în mod esențial la departajarea ofertei stațiunilor/destinațiilor.

Serviciile de agrement din Valea Doftanei sunt mult superioare mediei din majoritatea stațiunilor turistice din România. Dar există multe posibilități de a completa oferta care să satisfacă cerințele și așteptările turiștilor, ei dorindu-și într-o stațiune turistică **dotări și amenajări pentru activități recreative în aer liber sau în interior**: piscine, terenuri de sport, centre de echitație, săli de sport, de gimnastică, de punere în formă (wellness), squash, saune, săli de biliard, jocuri mecanice și de club, complexe sportive, patinoare, derdeluș, sanie de vară, instalație de bob, traseu de cicloturism, perete de escaladă, tiroliană. Valea Doftanei poate asigura condiții de realizarea a unor asemenea centre de agrement. Valea Doftanei dispune de o bună parte dintre aceste dotări. Valea Doftanei dispune de dotări și amenajări pentru divertisment și relaxare-instruire: respectiv, două case de cultură (cămine culturale) la Teșila și la Trestieni, săli de conferințe și evenimente, unde se desfășoară în mod constant evenimente de foarte bună calitate; spectacole, concerte, festivaluri, seri de muzică și poezie, expoziții tematice, cafenele cultural-artistice.

O stațiune turistică modernă, dinamică, antrenantă trebuie să dispună și de spații pentru dezvoltarea și altor activități destinate publicului tânăr: cluburi, cazinouri, discoteci, baruri de noapte, pentru organizarea unor festivaluri, concursuri, carnavaluri care să spargă tiparul evenimentelor tradiționale din Valea Doftanei.

IV.1.2. Premise specifice pentru dezvoltarea turismului în localitatea Valea Doftanei

Diversitatea și bogăția resurselor turistice de pe teritoriul localității Valea Doftanei și evoluția pozitivă a activității de turism din ultima perioadă sunt argumente favorabile în susținerea statutului de stațiune turistică de interes local.

Dezvoltarea turismului în localitatea Valea Doftanei, un proces puternic încurajat de la nivelul autorității publice locale dar și de la nivelul celei județene, înseamnă o valorificare superioară a resurselor turistice de care dispune, un aport consistent la consolidarea atractivității turistice a unei zone cu un potențial turistic ridicat și la crearea unui pol de mare concentrare turistică care poate genera oportunitatea atragerii de resurse într-un moment extrem de favorabil – în prima jumătate a exercițiului financiar 2021-2027 al Uniunii Europene – și dezvoltarea întregii activități economice a zonei.

Pe parcursul acestui studiu am enumerat numeroasele argumente care susțin obținerea statutului de stațiune turistică de interes local pentru localitatea Valea Doftanei. Se cuvine încă o dată să subliniem ce atu-uri importante are comuna Valea Doftanei, acestea trebuind a fi valorificate la modul superior:

- Existența unui cadru natural atractiv și variat;
- Existența unui potențial cultural, prezentat de elemente materiale și imateriale cu valențe turistice, păstrate și transmise de-a lungul istoriei seculare a locului;
- O experiență de peste 30 de ani în organizarea de manifestări reprezentative nivel național și atractive pentru zonă, specifice caracterului de turism rural, cel mai bine de valorificat în zonă;
- Clima favorabilă turismului pe întreaga perioadă a anului și bioclimatul cu efecte terapeutice;
- Accesibilitatea rutieră și facilă;
- Existența unei infrastructuri turistice dezvoltate și diversificate pentru toate categoriile de turiști, cu o dinamică spectaculoasă ca dezvoltare cantitativă, calitativă și extrem de diversificată;
- Dezvoltarea fără precedent în ultimii ani a infrastructurii tehnice și de utilități.

IV.2. Direcții strategice de dezvoltare a turismului în localitatea Valea Doftanei

Pentru dezvoltarea durabilă a turismului în localitatea Valea Doftanei sunt necesare investiții în infrastructura generală și cea specifică a localității, în creșterea și diversificarea structurilor de primire turistice, cu precădere a celor de agrement, în generarea unei oferte turistice care să acopere cât mai echilibrat întregul an și să elimine aspectele de sezonality, astfel încât viitoarea stațiune turistică să facă față cerințelor unor grupuri de turiști extrem de variate, inclusiv turiști tineri. Principalele direcții de dezvoltare care pot susține turismul durabil din localitate se referă la următoarele domenii:

➤ **În domeniul infrastructurii generale și a dotărilor tehnico-edilitare**

- modernizarea permanentă a drumului județean DJ 102I - axul central de acces spre Brașov venind dinspre Câmpina sau dinspre Ploiești/București -, a drumurilor județene și comunale care asigură accesul în cele mai frumoase locuri ale localității;
- asfaltarea rețelei stradale care aparține comunei Valea Doftanei, inclusiv în satele aparținătoare, pe absolut toate ulițele;

- extinderea rețelelor edilitare (apă, canalizare, electricitate) în toată localitatea, realizarea rețelei de alimentare cu gaze naturale pentru a se asigura dezvoltarea unui turism durabil;
- amenajarea unor noi locuri de parcare, în zona centrală a localității dar și în locuri cu mare potențial turistic care să deservească preponderent viitoarea stațiune turistică, locuri de parcare care să dețină grupuri sanitare, coșuri de gunoi și alte dotări specifice;
- extinderea iluminatului public stradal, acolo unde acesta lipsește, utilizarea în măsură foarte mare a corpurilor de iluminat ecologice pentru fiecare localitate a comunei;
- modernizarea și dezvoltarea tehnică a căminelor culturale din satele aparținătoare, amenajarea unor estrade și locuri de promenadă pentru realizarea unor evenimente complexe, atractive pentru turiști.

➤ **În domeniul infrastructurii specific turistice**

- realizarea de noi structuri turistice diversificate sau reabilitarea și reconfigurarea celor existente, cu grad ridicat de confort (4 stele – 4 margarete) care să dețină și zone SPA, săli pentru organizarea de evenimente, simpozioane, conferințe și reuniuni, mai ales în perioada de extrasezon, care să contribuie la eliminarea sezonității și diversificarea funcției turistice a localității;
- organizarea permanentă de acțiuni de instruire și informare pentru antreprenorii care lucrează în domeniul turismului pentru aflarea din timp a finanțării unor proiecte legate de dezvoltarea și modernizarea turismului;
- diversificarea ofertei de agrement;
- realizarea unui proiect de anvergură regională sau națională utilizând resursele naturale cu efect terapeutic, apele cu efect terapeutic, bioclimatul, alte resurse – printr-un Complex SPA în centrul localității Valea Doftanei – pentru care să se facă demersurile pentru a fi depus până la finalul anului 2024 la Ministerul Economiei, Antreprenoriatului și Turismului – Direcția Generală de Turism și inclus în Master Planul de Investiții în Turism pentru anii următori;
- realizarea unui Centru complex de agrement și tradiții populare în localitatea Valea Doftanei, ca principal element reprezentativ al zonei cuprinzând un parc dendrologic de promovare a florei reprezentative din zonă, unui centru de evenimente în aer liber, a traseelor de cură în mijlocul naturii, a diferite activități dedicate copiilor, tinerilor și oamenilor foarte activi (centrul

Velo, centru de echitație și pentru plimbări ecvestre, un mic parc de animale sălbatice pentru animale care nu sunt de pradă);

- încurajarea dezvoltării agroturismului prin care localnicii să își valorifice produsele agroalimentare tradiționale proprii, activitate prin care să crească bunăstarea localnicilor și, totodată, să fie păstrate tradițiile culinare, să fie introduse în cadrul produsului turistic pentru creșterea experienței turistice oferite;
- realizarea și atestarea de trasee de drumeție în parteneriat cu localitățile învecinate din zonă;
- realizarea unui traseu educativ de drumeție pentru cunoașterea tuturor elementelor specifice zonei (relief, floră, faună, rețea hidrografică);
- dezvoltarea de activități educative pe domeniul protejării mediului și de educație montană cu elevii școlilor din Valea Doftanei și cu alți elevi invitați din școlile din localitățile învecinate și materializarea cunoștințelor acumulate prin proiecte concrete (refacerea traseelor de drumeție, curățarea acestora de resturile lăsate de turiști, imaginarea și punerea în practică a tot felul de idei care să sporească atractivitatea zonei);
- realizarea de locuri de joacă și de recreere și agrement pentru copiii (centru de echitație, perete de escaladă, poligon pentru tir cu arcul, spații cu aparate pentru gimnastică pentru copii) inclusiv a unui centru de educare a copiilor în spiritul învățării tradițiilor și obiceiurilor locale;
- realizarea unor proiecte de reamenajare peisagistică (cu intervenții asupra spațiilor verzi, zonelor pietonale, îngrădirilor dar și spațiilor de joacă) dar și amenajarea unui Parc Dendrologic Național, în parteneriat cu Institutul Național de Cercetare-Dezvoltare în Silvicultură București, cu Facultatea de Arhitectură – secția de Peisagistică din cadrul Universității de Arhitectură București, care să reunească atât flora locală cât și specii de plante aduse din toată Muntenia, din zona subcarpatică, rezultând un parc dendrologic unic ca tematică în România;
- realizarea unui Centru de informare și promovare turistică la nivel european, care să reprezinte și o școală de atragere a tinerilor către meserii din domeniul HoReCa, de învățare a lor, de efectuare de activități practice în structurile de primire turistică din Valea Doftanei și din zonă, de specializare și perfecționare pentru a spori calitatea serviciilor turistice;
- dezvoltarea unei activități de promovare a noii destinații turistice, identificarea unui profil și a unui specific al viitoarei stațiuni, construirea publicului țintă dorit și organizarea de evenimente pe acest specific pentru a atrage de turiști în zonă și fidelizarea lor conform ofertei stațiunii;

- realizarea întregului program de evenimente cu caracter repetitiv de la an la an, diversificarea acestuia și sporirea atractivității și adresabilității prin dezvoltarea nivelului de implicare a acestuia, inclusiv orientarea lui către un public țintă care deține resurse financiare importante;
- Toate aceste proiecte și acțiuni trebuie să se încadreze cu strictețe în cadrul acțiunilor de îmbunătățire a calității mediului, încurajarea dezvoltării și modernizării tuturor infrastructurilor și facilităților turistice care aduc impact negativ minim asupra factorilor de mediu. Trebuie agreate și folosite pe scară largă producerea de energie din surse regenerabile, economia de energie electrică, utilizarea eficientă a resurselor de apă, activitățile de reciclare și elementele economiei circulare.

➤ **În domeniul informării și promovării turistice**

- Având în vedere dimensiunile importante ale localității, se impune impulsionarea activității de informare și promovare turistică a localității, în paralel cu realizarea unei bune conexiuni cu toți agenții economici care prestează servicii turistice în zonă pentru actualizarea permanentă a informațiilor despre localitate, despre modul în care se poate ajunge la Valea Doftanei, despre potențialul turistic al zonei, despre posibilitățile de cazare, alimentație și agrement, despre activitățile și proiectele educative derulate în zonă;
- îmbunătățirea permanentă a conținutului și a modului de prezentare a site-ului localității, a altor site-uri de promovare turistică a localității și a zonei, a site-urilor tuturor agenților prestatori de servicii turistice;
- dezvoltarea unui sistem de promovare digitală care să le permită turiștilor din întreaga lume să vizualizeze în direct posibilitățile existente în această destinație turistică, să ia contact cu deținătorii de structuri de primire turistice, cu organizatorii de evenimente și acțiuni turistice, să aibă acces la tururi virtuale care să le sporească interesul pentru a ajunge în localitate;
- montarea de indicatoare turistice care să ajute turiștii în identificare modului de ajungere la obiectivele turistice vizate;
- montarea de panouri publicitare care să indice intrarea și statutul de stațiune turistică de interes local al localității Vașlea Doftanei, cele mai atractive obiective turistice, panouri care să fie amplasate pe o rază de 50 de kilometri de localitate;

- realizarea unor hărți turistice cu trasee și obiective turistice care să fie afișată vizibil în toate locurile importante ale localității dar care să poată fi accesată online dar și oferită turiștilor la structurile de primire turistică;
- realizarea unui portal web al destinației turistice Valea Doftanei;
- realizarea de campanii de promovare în Social Media.

➤ **În domeniul îmbunătățirii pregătirii profesionale și șanselor de integrare pe piața muncii**

- derularea de programe de formare profesională pentru tinerii care doresc să îmbrățișeze o meserie din domeniul HoReCa;
- desfășurarea de acțiuni de inițiere în domeniul turismului pentru tinerii din localitate (elevi de gimnaziu și liceu) pentru orientarea profesională către meserii din domeniul HoReCa;
- învățarea foarte bine a limbii române dar și a unei limbi de circulație internațională pentru toți cei care lucrează în domeniul turismului pentru asigurarea unei bune comunicări cu turiștii;
- desfășurare de acțiuni de certificare a calificării profesionale pentru cei care desfășoară activități și meserii în domeniul HoReCa și care nu dețin certificate de calificare profesională;
- activități de coaching și formare profesională pentru antreprenori și manageri din domeniul turismului;
- activități de dezvoltare personală pentru managerii din turism;
- activități de formare de specialiști pentru centrele de informare și promovare turistică.

Pe baza analizei efectuate la realizarea acestui studiu de fundamentare, în completarea Strategiei de dezvoltare integrată a localității Valea Doftanei pentru perioada 2021-2027, este necesar un **set de axe prioritare, de domenii de intervenție și de măsuri și acțiuni concrete pentru dezvoltarea turistică a localității Valea Doftanei.**

S-au stabilit **axele prioritare ale strategiei de dezvoltare a comunei Valea Doftanei atractivității destinației turistice Valea Doftanei, atragerea de investiții în acest domeniu, preocuparea tuturor factorilor implicați în dezvoltarea produselor și serviciilor turistice.**

Prezentul studiu propune următoarele **axe prioritare de dezvoltare a comunei Valea Doftanei:**

- 1. Obținerea statutului de stațiune turistică de interes local a localității Valea Doftanei și crearea condițiilor pentru ca localitatea să devină o destinație turistică ofertantă,**

accesibilă și într-un permanent proces de dezvoltare, modernizare și promovare, statut care îi permite atragerea unui număr important de posibilități de finanțare.

2. Dezvoltarea mediului fizic al localității prin întreținerea și modernizarea infrastructurii locale asigurând, totodată, protecția mediului natural și valorificarea durabilă a acestuia.
3. Păstrarea identității culturale și comunitare, dezvoltarea solidarității și coeziunii sociale, creșterea atractivității de a se manifesta ca și cetățeni ai localității Valea Doftanei.
4. Întărirea și consolidarea economiei locale, crearea și dezvoltarea unui mediu de afaceri favorabil, stimulat și asigurarea tuturor serviciilor și activităților necesare în egală măsură și localnicilor și turiștilor.
5. Consolidarea principalilor piloni ai unei societăți sănătoase: educația, sănătatea, familia, credința și proprietatea.
6. Crearea unui mediu favorizant păstrării în localitate a resurselor umane tinere (absolvenți de liceu, absolvenți de învățământ profesional, absolvenți de învățământ universitar și post universitar) dar și atragerea, revenirea acasă a tinerilor plecați să lucreze în București, Brașov, Ploiești, Câmpina sau în afara țării pentru a-și deschide o mică afacere la Valea Doftanei.
7. Consolidarea dezvoltării localității în baza tehnologiilor urbane și a soluțiilor inteligente – soluții ”SMART” – care să asigure localității Valea Doftanei îndeplinirea câtorva cerințe minime: WiFi accesibil peste tot, digitalizarea serviciilor (realizarea oricărei rezervări de cazare, masă, servicii de taxi, acces la hărți, calendar de evenimente, proiecte, orarul mijloacelor de transport).
8. Transformarea verde a localității Valea Doftanei, din perspectiva de localitate stațiune turistică de interes local.

IV.3. Proiecte concrete de dezvoltare a localității Valea Doftanei

IV.3.1. Parcul Dendrologic și de Agreement ”Valea Doftanei”

Pentru realizarea parcului dendrologic mai sus menționat trebuie identificat un teren cu suprafața între 20 și 30 de hectare, funcție de anvergura care se dorește a fi acordată acestui proiect, pe raza localității Valea Doftanei sau într-un parteneriat cu o altă localitate riverană acesteia.

Parcul Dendrologic va face obiectul unui proiect național de cercetare științifică a florei din zona Valea Doftanei- Valea Teleajenului – Valea Prahovei dar și a Munților Baiului și Grohotiș dar și a celor mai rare specii din zona submontană a Munteniei (din județele Argeș, Dâmbovița, Prahova, Buzău), adaptabile acestei zone, proiect derulat în parteneriat cu Institutul Național de cercetare-

Studiu de fundamentare pentru atestarea ca STAȚIUNE TURISTICĂ DE INTERES LOCAL
a localității VALEA DOFTANEI, JUDEȚUL PRAHOVA

Dezvoltare în Silvicultură și cu Universitatea de Arhitectură – Secția de Peisagistică din cadrul Universității de Arhitectură București.

Realizarea acestui proiect are mai multe **valențe**:

- de **cercetare științifică și dezvoltare a unui proiect național de conservare și concentrare într-un singur loc a tuturor speciilor valoroase de arbori, arbuști și plante** din zonele protejate din zona Văii Doftanei dar și a celorlalte zone și județe menționate anterior;
- de **transformare și dezvoltare verde a tuturor actualelor și viitoarelor stațiuni turistice din România, în acord cu prevederile și domeniile prioritare din Planul Național de Redresare și Reziliență a României, 2021-2026**, dar și cu direcțiile de dezvoltare și finanțare prin fonduri structurale a proiectelor în perioada 2021-2027;
- de **creare a unui proiect unic în zona centrală a României, posibil de completat cu o componentă puternică de drumeție și agrement, extrem de necesară dezvoltării turistice a viitoarei stațiuni turistice de interes local Valea Doftanei**;
- de **solidaritate, implicare și participare a multor unități administrativ-teritoriale din județele Argeș, Dâmbovița, Prahova, Buzău dar și din alte județe din Muntenia și Oltenia care pot furniza exemplare de arbori, arbuști și alte plante care sunt pe raza localității lor**;
- de **implicare a Regiei Naționale a Pădurilor "Romsilva" în gestionarea și furnizarea de material săditor valoros pe raza acestui Parc Dendrologic și de Agrement, în consens cu prevederile Programului de guvernare și cu planurile multianuale de împădurire**;
- de **educare a elevilor, în spiritul respectului față de natură, pădure, păstrarea unui mediu curat și sănătos, concept extrem de valoros și apreciat și în cadrul dezvoltării turistice**.

Pentru localitatea Valea Doftanei acest parc dendrologic și de agrement are o importanță deosebită în plan urbanistic și de dezvoltarea turistică.

Vă prezentăm în cele ce urmează o parte dintre elementele de prezentare, oportunitate turistică a acestuia și de identificarea a soluțiilor de finanțare.

Nr. crt.	Problema analizată	Descriere sintetică a detaliilor problemei analizate
1.	Numele proiectului	Parcul Dendrologic și de Agrement "Valea Doftanei"
2.	Suprafața de teren necesară proiectului	10-20 hectare de teren, funcție de anvergura dorită a proiectului
3.	Condiții pentru realizarea unui proiect atractiv	Terenul să fie compact, să fie situat la o distanță nu foarte mare de drumul principal al comunei - (preferabil la 500 metri – 3 kilometri), să aibă pe teritoriul lui un curs de apă care să poată asigura amenajarea unor spații umede atractive (baltă, heleșteu, ochi de apă), extrem de favorabile

**Studiu de fundamentare pentru atestarea ca STAȚIUNE TURISTICĂ DE INTERES LOCAL
a localității VALEA DOFTANEI, JUDEȚUL PRAHOVA**

	și accesibil publicului	dezvoltării florei și faunei acvatice dar și unor construcții extrem de interesante (moară de apă), relieful să fie ușor variat.
4.	Importanța proiectului	Pădurea la modul general, un parc dendrologic, la modul particular, pe lângă rolul economic, are și rol ecologic, condiționând calitatea factorilor de mediu: apă, aer, sol, climă, biodiversitate și rol social, oferind spațiu pentru recreere, estetic, cultural, asigură locuri de muncă. În zonele cu deficit de pădure, cum este cazul zonelor de coline, pădurea este foarte importantă deoarece captează și reține apa, reduce inundațiile și distrugerile cauzate de furtuni, reduce eroziunea solului provocată de vânt și ape, este barieră împotriva poluării aerului, absoarbe o cantitate ridicată de dioxid de carbon și produce o cantitate mare de oxigen. Amenajarea de spații verzi oferă locuitorilor, turiștilor surse de sănătate și relaxare care susțin protecția mediului și conservarea biodiversității. Studii făcute în diferite părți ale lumii demonstrează că una dintre căile importante, atât pentru protejarea mediului, cât și pentru crearea unui cadru ambiental sănătos și plăcut oamenilor este dezvoltarea spațiilor verzi.
5.	Posibile surse de finanțare pentru realizarea parcului dendrologic	Fonduri structurale destinate amenajării și dezvoltării spațiilor verzi, spațiilor împădurite, amenajărilor peisagistice din diferite tipuri de localități, inclusiv din stațiunile turistice; Fonduri guvernamentale prevăzute în Programul Național de Împădurire; Alte surse – inclusiv din donații în programele de ecologizare, dezvoltare a unui mediu natural curat și sănătos
6.	Colaborare cu alți parteneri din domeniul administrației publice locale din România	La propunerile formulate de specialiști în domeniul horticulturii și silviculturii privind specii de arbori, arbuști și plante valoroase, unele foarte rare, autoritatea publică locală Valea Doftanei va deschide o corespondență cu alte unități administrativ teritoriale de pe raza județelor Argeș, Dâmbovița, Prahova, Buzău evident, de pe raza zonelor protejate din Munții Baiului și Grohotiș, inclusiv de pe raza unor județe din Muntenia și Oltenia, din localități menționate de specialiștii, pentru procurarea prin donație a unor specii valoroase și reprezentative pentru acest parc dendrologic (3-4 exemplare din fiecare specie). Se va încerca începerea imediată a acestei corespondențe și procurarea urgentă a materialului săditor pentru valorificarea celor două campanii apropiate "Luna Pădurii" din 15 martie-15 aprilie 2024 și 15 octombrie-15 noiembrie 2024.
7.	Utilitatea dezvoltării turistice a localității ca urmare a implementării acestui proiect	Pe raza Parcului Dendrologic și de Agrement "Valea Doftanei" se pot dezvolta activități, acțiuni și soluții de dezvoltare tematică a altor proiecte atractive pentru localnici și turiști: 1. Drumeții de observare științifică a florei și faunei aflate pe raza parcului. Extrem de utile pentru elevii din localitățile din zonă și nu numai. 2. Desfășurarea de activități de conservare a mediului cu copiii și tinerii din localitate și din localitățile învecinate. 3. Drumeție în natură, sport și orientare turistică. 4. Tururi ghidate pentru turiști.

**Studiu de fundamentare pentru atestarea ca STAȚIUNE TURISTICĂ DE INTERES LOCAL
a localității VALEA DOFTANEI, JUDEȚUL PRAHOVA**

		<ol style="list-style-type: none"> 5. Plimbare cu căruța prin pădure (parc) și picnic specific tradițional zonei. 6. Cicloturism, plimbare cu bicicleta pe traseele din pădure (parc). 7. Echitație și plimbări ecvestre prin pădure (parc). 8. Miniparc de animale sălbatice (căprioare, cerbi, mufloni, mistreți, iepuri și păsări). 9. Realizarea unui mic muzeu al silviculturii reunind obiecte vechi din dotarea pădurarilor. 10. Sport de aventură: escaladă, parc de aventură, tiroliană).
8.	<p>Desfășurarea unor activități complementare Parcului Dendrologic cu maximă eficacitate pentru domeniul turismului</p>	<p>Existența unui parc dendrologic în zona Văii Doftanei poate genera adăugarea în paralel cu acesta a unui proiect de Centru de agrement care să satisfacă exigențele și așteptările unui număr foarte mare de potențiali turiști. În cadrul acestui Centru de agrement pot fi organizate următoarele activități și acțiuni:</p> <ol style="list-style-type: none"> 1. Teatru de vară (o construcție specifică zonei, unică în România, valorificând resursele naturale ale zonei, în special lemnul și piatra). La Teatrul de vară se pot organiza festivaluri, concerte, spectacole, proiecții de filme, concursuri și manifestările tradiționale zonei, competiții între localități. 2. Centru de evenimente (inclusiv pentru organizarea de expoziții tematice, conferințe). 3. Un centru SPA va urma să aibă o piscină exterioară cu spațiu de plajă și umbreluțe, o piscină interioară, jacuzzi, saună, salină artificială, spații pentru proceduri de îngrijire personală prin diferite proceduri). 4. Magazinul tradițional (care pune la dispoziția turiștilor suveniruri, produse agroalimentare dar și nealimentare produse în zonă). 5. Atelierul de meșteșuguri tradiționale (loc de demonstrație și chiar școală pentru învățarea meseriilor specifice zonei: cioplitul lemnului, cusutul și țesutul și pregătirea bucatelor tradiționale). 6. Hanul târgoveților (spațiu de cazare, alimentație publică și agrement, cu 20 de camere, restaurant, terasă, sală de conferințe). 7. Zonă pentru competiții în natură (inclusiv concursuri de căruțe), pentru concursuri culinare, degustare de produse, spații de servit masa și picnic. 8. Satul tradițional format din 3 case vechi specifice zonei Muscelului, cumpărate din diferite locuri ale acestuia, reconstituind gospodăria țărăneasă musceleană, tradițiile și meșteșugurile specifice zonei. 9. Parcul de animale domestice specifice gospodăriei locale. 10. Locuri de joacă pentru copii, inclusiv cu perete de escaladă, tir cu arcul, mini centru de echitație pentru plimbarea copiilor cu poneiul. 11. Zonă de sanie de vară și de tubing. 12. Zonă de sporturi în aer liber (terenuri sportive pentru fotbal, handbal, baschet, tenis de câmp).

**Studiu de fundamentare pentru atestarea ca STAȚIUNE TURISTICĂ DE INTERES LOCAL
a localității VALEA DOFTANEI, JUDEȚUL PRAHOVA**

		<p>13. Zonă de sporturi de sală (bowling, popice, snooker, biliard, jocuri mecanice).</p> <p>14. Moară de apă tradițională funcțională și producând făină de grâu pentru comercializare sau pentru ”Cuptorul cu bunătați”.</p> <p>15. ”Cuptorul cu bunătați” – loc de pregătire (urmărită de spectatori) de produse tradiționale și de comercializare și consum a acestora.</p> <p>16. Traseu de bob (sanie de vară).</p> <p>17. Derdeluș pentru copii (inclusiv cu sanie de vară) și loc de servire a mesei pentru părinți și copii.</p> <p>18. ”Promenada” – loc pentru ascensiune cu balonul cu aer cald (1-2 baloane) funcție de sezon, util și pentru ascensiuni și pentru fotografii memorabile.</p> <p>19. Moară de vânt și loc pentru fotografii memorabile realizate de turiști.</p> <p>20. Tabără și școala de vară pentru copii (pe diferite cicluri tematice: cursuri de limbi străine, IT, activități artistice – muzică vocală și instrumentală, dans, teatru, pictură, sculptură -, ecologie, formare și dezvoltare personală).</p> <p>21. Zonă de concursuri și competiții pentru copii (de biciclete, triciclete, trotinete, placă, patine cu rotile).</p>
9.	Funcționarea proiectului	Zona de parc dendrologic dar și zona de agrement sunt proiectate și construite astfel încât să asigure funcționarea unei zone de agrement, de plimbare și destindere în natură, specifice fiecărui anotimp, pe perioada celor 12 luni din an.
10.	Public țintă	<p>1. Turiști din zona oamenilor activi (20-55 de ani), veniți special la Valea doftanei, dispunând de sume importante de bani destinați turismului, destinderii și recreerii, interesați de concedii active, dinamice, pe perioade de 3-5 zile;</p> <p>2. Locuitorii zonei (în mod special din Ploiești, București pentru care localitatea Valea Doftanei poate și trebuie să devină o destinație turistică favorită și mult mai accesibilă (ca prețuri), inclusiv pentru oameni din alte județe apropiate;</p> <p>3. Turiști în căutarea de noi destinații de vacanță, disponibili să rămână o zi-două în localitatea Valea Doftanei pentru agrement.</p>
11.	Participare la proiect	<p>1. Administrație publică locală care trebuie să administreze întregul proiect.</p> <p>2. Agenți economici cu specific de administrare structuri de primiri turistice (cazare, alinație publică și agrement), de activități de producție, comercializare cu amănuntul, ONG-uri, organizații profesionale care, fiecare în parte, va închiria o suprafață din Centrul de agrement și își vor asuma, pe bază de contract, desfășurarea activităților mai sus menționate la nivelul și la standardele de calitate solicitate de administratorul proiectului.</p>

IV.3.2. Satul de Vacanță Ecologic ”Valea Doftanei”

Fascinați de frumusețea locului, de cadrul natural lipsit de factori poluanți, de frumusețea unor vacanțe petrecute în această zonă mai puțin cunoscută și mai puțin aglomerată, mulți bucureșteni, ploieșteni dar și alți locuitori ai unor orașe mari din România ar putea fi interesați să-și construiască sau cumpere case de vacanță la Valea Doftanei

Având în vedere existența și azi a unui segment important de turiști interesați de o dezvoltare imobiliară în localitatea Valea Doftanei, de disponibilitatea unor eventuali deținători de terenuri în această unitate administrativ teritorială sau a chiar a Primăriei Comunei Valea Doftanei e a susține un asemenea proiect, sugerăm realizarea unui **Sat de Vacanță Ecologic**, transpus în realizarea a 50-100 de căsuțe de lemn, căsuțe ecologice cu suprafața construită de 30-35 mp, fiecare dintre ele amplasată pe un teren de 50-60 m.p., căsuțe ecologice care pot fi asimilate unei camere de 4 stele dintr-un hotel foarte confortabil, dispunând de toate condițiile necesare inclusiv de grup sanitar propriu.

Aceste căsuțe extrem de atractive nu numai din perspectiva condițiilor de cazare au avantajul că pot fi montate într-un loc foarte atractiv al localității Valea Doftanei, cu un spațiu verde generos ca suprafață de jur împrejur. Urmează ca autoritățile publice locale, împreună cu deținătorii unui asemenea teren, să identifice soluția optimă, să stabilească nivelul investiției și să decidă în privința modului în care această dezvoltare turistică ar putea fi realizată.



Filozofia realizării acestui Sat de Vacanță este că toate căsuțele trebuie vândute amatorilor de asemenea investiții în zonă, ele fiind folosite nu numai de proprietarii lor dar putând fi închiriate pe perioade lungi din an unor persoane și grupuri interesate de sejururi în această zonă.



O asemenea soluție ar deschide interesul unui grup de turiști cu resurse financiare mai mari care ar putea fi câștigați ca vizitatori permanenți ai zonei, ar putea genera realizarea unui proiect ecologic de dezvoltare turistică (cu producere de energie din surse regenerabile care ar menține un mediu curat și sănătos, cu reabilitarea apelor uzate, cu posibilități de colectare selectivă de deșeuri și valorificarea lor după cele mai înalte standarde).

Satul de vacanță ar putea aduce și beneficii financiare comunității (prin taxe și impozite locale superioare pentru noile construcții, prin crearea de noi locuri de muncă pentru persoanele care vor asigura administrarea satului și pentru întreținerea fiecărei căsuțe în parte, prin creșterea valorii de piață a terenurilor din zonă).

IV.3.3. Complexul Sportiv de Orientare Valea Doftanei

Ideea realizării unui **Complex Sportiv de Orientare** în localitatea Valea Doftanei este o încercare de a da și o componentă sportivă (de masă dar și de mare performanță) activității turistice din această zonă. O activitate care deocamdată lipsește în oferta turistică a localității și care este tentantă pentru turiștii tineri, dinamici și cu resurse financiare mai mari.

Bioclimatul, relieful, poziționarea într-o locație extrem de accesibilă oricărui locuitor din România, disponibilitatea Consiliului Județean Prahova față de realizarea unui asemenea proiect în acest județ, vecinătatea unei salbe de prezente și viitoare stațiuni turistice, facilitează și sporește interesul pentru realizarea unui asemenea complex sportiv cu adresabilitate pentru copii și tineri, în special, și pentru toți iubitorii de mișcare în natură, la modul general.

În plus, un asemenea proiect poate fi realizat fie din **fonduri guvernamentale**, prin Master-planul de investiții al Ministerului Antreprenoriatului și Turismului, inclusiv prin susținerea Agenției Naționale pentru Sport prin Federația de Orientare, al Ministerului Educației Naționale, fie din **fonduri europene**.

Un asemenea proiect pune în centrul activităților sportive care se vor desfășura **activitatea de orientare**, cunoscută până nu demult sub denumirea de **orientare turistică**. În România există mai multe competiții interne și internaționale de orientare dar nu deține până în prezent un poligon care să atragă foarte mulți competitori pentru a deveni o competiție relevantă pentru Europa. Localitatea Valea Doftanei îndeplinește toate condițiile pentru a deveni gazda unui asemenea poligon și pentru desfășurarea unor competiții puternice la nivel internațional.

Orientarea, este o disciplină sportivă cunoscută și sub denumirea de ”sportul pădurilor”, care constă în parcurgerea contra timp a unui traseu dinainte stabilit, necunoscut competitorului, marcat pe hartă, concretizat în atingerea punctelor de control, materializate în teren prin balize. Orientarea ca sport a apărut pentru prima oară în țările nordice, prima competiție organizată având loc în 1897. Disciplina a cunoscut în ultimii ani o foarte mare dezvoltare în toate țările Europei și pe continentul nord american, încadrându-se între disciplinele sportive cele mai ofertante și susținute inclusiv de Strategia Națională de Dezvoltare a Turismului în România pentru perioada 2019-2030. Sunt mai multe motive pentru care acest sport este principalului partener al turismului de calitate:

- cultivarea dragostei pentru mișcarea în aer liber,
- formarea obișnuinței de practicare sistematică a drumeției,
- învățarea citirii unei hărți turistice și a hărții de orientare sportivă,
- asigurarea și menținerea unei stări optime de sănătate prin creșterea rezistenței organismului la factorii de mediu, prin aceasta contribuind la călirea acestuia dar și la creșterea randamentului în activitatea de învățare,
- învățarea orientării în teren cu ajutorul hărții, busolei și marcajelor turistice,
- îmbunătățirea capacităților motrice generale: deprinderi motrice, calități fizice, coordonare, orientare spațio-temporală, echilibru,
- dezvoltarea calităților psihice (rapiditate, intuiție, creativitatea gândirii) și a aptitudinilor psiho-motrice (coordonare generală și senzorial-motric, capacitatea de decizie),
- formarea trăsăturilor pozitive de caracter, a capacității de acceptare și adaptare la condițiile uneori dificile pe care le implică turismul montan,
- formarea comportamentelor independente și a personalității proprii,

-îmbogățirea cunoștințelor din punct de vedere geografic, geologic etnografic, naturalist, arheologic, ecologic,

-este un sport care îmbină atât calități fizice cât și calități intelectuale.



Dintre tipurile de orientări cunoscute, cea mai populară, fiind de altfel și cea mai veche, este **orientarea în alergare**. De la orientarea în alergare au luat naștere mai toate sporturile întâlnite în orientare, fiind prin urmare un reper pentru ramurile acestui sport. Principiul care stă la baza acestei clase de sporturi, și anume, deplasarea pe un teren necunoscut, oferă participanților nu doar plăcerea victoriei după un efort susținut, ci și revelația aventurii, mișcarea în aer liber, plus peisajele mirifice ce însoțesc de regulă astfel de trasee. Zona geografică, clima specifică în care se află localitatea Valea Doftanei oferind toate condițiile pentru practicarea unei asemenea discipline sportive.

Obiectivul principal al acestui **Centru Sportiv de Orientare la Valea Doftanei** este **amenajarea unui poligon de orientare**, după modelul celor existente în țările scandinave care să răspundă cerințelor de organizare de competiții sportive la nivel mondial.

Poligonul se poate amenaja pe un teren de aproximativ 10-20 hectare, amenajarea lui presupunând amenajarea a 8-12 trasee de dificultate diferite, upgradabile diferitelor competiții care se pot organiza aici. În afara acestui poligon, este necesară amenajarea unei structuri de primire turistice pentru 30-50 de locuri de cazare și alimentație publică, o mică bază de recuperare sportivă, o sală de forță și o sală de conferințe.

Deși bine definită prin regulamente internaționale, **Orientarea** a fost deschisă ideilor inovatoare și evoluează continuu, cunoscând în decursul anilor o mare diversitate de feluri, tipuri de competiții, unul mai interesant decât celălalt.

Concursurile de orientarea în alergare, sunt cele mai populare, sunt cele mai accesibile, nu necesită echipament special, se practică în toate anotimpurile, pe toate continentele. În toate tipurile de organizare se aleargă individual pe traseu. Astfel pe lângă etapele individuale sunt organizate ștafete – când după startul în bloc al schimburilor 1, membrii echipelor (în general 2-4 schimburi) pleacă pe traseu la sosirea colegului de pe schimbul anterior. Ștafetele sunt foarte spectaculoase, adversarii se luptă cot la cot în pădure, ordinea sosirii de pe traseu reprezentând clasamentul concursului. Există diferite moduri de trasare pentru asigurarea obiectivității prin departajarea alergătorilor. Un alt tip, mai rar organizat, este concursul pe echipe, când pentru întocmirea clasamentului se adună rezultatele individuale ale concurenților unui club. Concursurile de noapte sunt tot individuale (excepție categoriile de juniori 2 mici), creează probleme deosebite de orientare. Concurenții folosesc lanterne frontale care asigură lumina necesară citirii hărții și deplasării pe traseu.

Un alt fel de a practica Orientarea, în perioada iernii, este **Orientarea pe schiuri (Ski Orienteering – Ski-O)**, de asemenea foarte îndrăgit, cu șanse reale de a deveni sport olimpic.



Concurenții se deplasează cu schiuri de fond, pe urmele trasate în teren de organizatori. Pe harta, ținută într-un porthart prins pe pieptul schiorilor, se desenează acest păienjăniș de urme. Traseul (mai lung ca în cazul alergării) se concepe astfel încât să solicite concurenților atât cunoștințe de orientare cât și o tehnică de schi deosebită, pe terenul frământat al pădurilor.



Se organizează și concursuri de orientare și pe biciclete - **Orientarea Mountain Bike (MTB Orienteering - MTBO)**, care atrage din ce în ce mai mulți adepți. Necesită o tehnică avansată de mers pe teren accidentat cu bicicletele, paralel cu un nivel înalt de cunoștințe orientaristice specializate pentru această ramură. Porthartul este montat pe ghidon, traseul, cu multe variante posibile, este condus pe cărări montane (și nu numai).

Trebuie amintit importanța majoră (atât la MTBO cât și la schi) al calității echipamentului, care este hotărâtor în obținerea performanțelor. Deși ambele au caracter sezonier, sunt organizate multe competiții de nivel local și național, fiind culminate prin Campionate Mondiale.

Pentru a permite accesul persoanelor cu handicap în lumea orientariștilor, se organizează **concursuri Trail O**. Concurenții se plimbă (chiar cu căruciorul) pe alei, unde din diferite puncte de observare trebuie să decidă și să marcheze pe fișă, care din pucele de control văzute este exact cel marcat pe harta lor. Timpul realizat nu este relevant, clasamentul este întocmit pe baza punctajului obținut în urma indicării posturilor corecte.

IV.3.4. Organizarea unui Festival Internațional de Cultură Tradițională

Primăria localității Valea Doftanei, prin Centrul Județean pentru Conservarea și Promovarea Culturii Tradiționale Prahova, ar putea organiza într-un viitor nu prea îndepărtat anual, în fiecare vară, în zona Văii Doftanei, timp de mai multe zile un **Festival Internațional al de Cultură Tradițională**.

Festivalul trebuie să se bucure de recunoaștere națională și internațională și va face parte din rețeaua CIOFF – Consiliul Internațional al Organizațiilor de Festivaluri de Folclor și Cultură

Tradițională, fiind unicul festival de acest tip dintr-un areal destul de mare – județele Brașov-Argeș-Prahova-Dâmbovița-Covasna. Evenimentul aduce în atenția publicului aflat încă în vacanță în această zonă arta populară, tradițiile autentice și cele mai frumoase spectacole de folclor din țară și din străinătate, reunite într-o **celebrare a multiculturalismului**. Pe perioada Festivalului în spațiile acestuia vor funcționa următoarele **evenimente**:

-PARADA COSTUMELOR POPULARE

-PROGRAM ARTISTIC LA SCENA

-ȘCOALA DE DANS POPULAR

-TÂRG ȘI DEMONSTRAȚII DE MEȘTEȘUGURI, ZONĂ GASTRONOMICĂ TRADIȚIONALĂ

Acest Festival Internațional de Cultură Tradițională reunește arta, tradițiile populare și rețetele autentice, reprezentative tuturor regiunilor etnografice. În cadrul târgului, meșteșugarii autentici vor prezenta în căsuțele frumos decorate, montate la Valea doftanei, o varietate de obiecte de artizanat, accesorii și decorațiuni. Ii și costume populare, obiecte din lemn cioplit, icoane, accesorii din piele, bijuterii și podoabe, produse cosmetice organice sunt prezente în cadrul satului festivalului, aducând publicului valoarea tradițiilor autentice. Tot în cadrul târgului, vor fi realizate demonstrații meșteșugărești care prezintă cultura rurală.

-CONCURS DE GASTRONOMIE TRADIȚIONALĂ

Publicul prezent la eveniment dar și turiștii, se pot delecta gastronomic la Hanul Târgoveților, zona special amenajată, unde arta culinară se îmbină cu tradiția autentică. În cadrul festivalului, producătorii locali oferă vizitatorilor delicii culinare cu specific național și internațional.

-ACTIVITĂȚI PENTRU COPII

Festivalul Internațional de Cultură Tradițională este dedicat întregii familii și astfel, copiii sunt așteptați pentru a participa la ateliere de creație inspirate din arta populară românească.

În fiecare ediție a festivalului, preconizat a se desfășura în anul 2025, vor participa 8 ansambluri sau formații din România și 4 din străinătate, artizani din țară și din afară, meșteșugari și artiști plastici din România, producători de produse tradiționale alimentare (produse alimentare și băuturi).

Intrarea la toate activitățile din cadrul evenimentului este liberă.

Festivalul Internațional de Cultură Tradițională, reunește, ca în fiecare an, tradiții și culturi ale diferitelor popoare, valorificând identitatea și patrimoniul imaterial și prezentând, într-o manieră unică, savoarea locală, națională și internațională a folclorului autentic.

IV.3.5. Constituirea Asociației Organizația de Management a Destinației "Valea Doftanei"

FIȘA STAȚIUNII TURISTICE
VALEA DOFTANEI,
JUDEȚUL PRAHOVA

**Varianta de început pentru prezentarea criteriilor de atestare
a localității ca stațiune turistică de interes local în
conformitate cu**

HG nr.852 / 2008

**FIȘA STAȚIUNII TURISTICE DE INTERES LOCAL
„VALEA DOFTANEI, JUDEȚUL PRAHOVA”**

Prezentarea criteriilor de atestare a unui areal al localității ca stațiune turistică de interes

local în conformitate cu HG nr.852 / 2008, Anexa 4

Situație la data de 1 martie 2024

*Declar pe propria răspundere că îndeplinim criteriile de atestare obligatorii și
suplimentare mai jos prezentate*

Nr. Crt.	Criterii obligatorii de atestare a stațiunii turistice	Crit. obligatorii	Sunt îndeplinite: DA / NU
0	1	2	3
I. Cadrul natural, factorii naturali de cură și calitatea mediului			
1.	Amplasarea într-un cadru natural fără factori poluanți	x	DA
2.	Existența studiilor și documentelor care atestă existența factorilor naturali de cură (ape minerale, nămol, lacuri terapeutice, salină, bioclimat etc) din punct de vedere calitativ și cantitativ	x	DA
3.	Constituirea perimetrelor de protecție ecologică, hidrogeologică și sanitară a factorilor naturali de cură, în conformitate cu legislația în vigoare	x	Nu este cazul
II. Accesul și drumurile spre / în stațiune			
4.	Drum rutier modernizat și marcat cu semne de circulație Parcări auto.	x	DA
5.	Transport în comun între stațiunea turistică și gara care o deservește	x	DA
III. Utilități urban-edilitare			
6.	Punct de prim ajutor și mijloc de transport pentru urgențe medicale	x	DA

Studiu de fundamentare pentru atestarea ca STAȚIUNE TURISTICĂ DE INTERES LOCAL
a localității VALEA DOFTANEI, JUDEȚUL PRAHOVA

7.	Punct farmaceutic	x	DA
8.	Amenajarea și iluminarea locurilor de promenadă	x	DA
9.	Apă curentă	x	DA
10.	Canalizare (plus sistem de fose septice individuale)	x	DA
11.	Energie electrică	x	DA
IV. Structuri de primire turistice și agrement			
12.	<p>Număr minim de locuri în structuri de primire turistice clasificate, din care minimum 30 % clasificate la categoriile 2 – 5 stele / flori, cu excepția camping-urilor</p> <p>În localitatea Valea Doftanei există de mulți ani <u>o infrastructură turistică bine dezvoltată.</u></p>	x	<p>DA</p> <p>463</p> <p>locuri</p> <p>de</p> <p>cazare</p> <p>clasific</p> <p>•</p> <p>în 41</p> <p>structuri</p> <p>turistice,</p> <p>din care</p> <p>291</p> <p>clasificate</p> <p>la 3 stele</p> <p>(margaret</p> <p>e și mai</p> <p>multe) cu</p> <p>mult mai</p> <p>mult de</p> <p>30% din</p> <p>totalul</p>

Studiu de fundamentare pentru atestarea ca STAȚIUNE TURISTICĂ DE INTERES LOCAL
a localității VALEA DOFTANEI, JUDEȚUL PRAHOVA

			locurilor clasificate
13.	Localitățile sau părțile de localități de pe litoral trebuie să dispună de plajă amenajată, posturi de salvare acvatică - salvamar și posturi de prim ajutor Nu este cazul.	x	NU
14.	Localitățile montane trebuie să dispună de servicii de salvare montană - SALVAMONT	x	Deocamdată NU este cazul
15.	Amenajări și dotări pentru relaxare în aer liber și plimbări (drumuri pietonale, locuri de promenadă) Relaxarea în aer liber, plimbările și drumețiile în natură, mișcarea, sportul practicate pe raza localității Valea Doftanei reprezintă una din formele de agrement extrem de căutate de turiștii care vin în această destinație turistică.	x	DA
16.	Terenuri de joacă pentru copii Există atât terenuri de joacă amenajate pe domeniul public și întreținute de autoritatea publică locală dar și terenuri de joacă și agerement pentru copii în aproape toate pensiunile din localitatea Valea Doftanei.	x	DA
V. Informarea și promovarea turistică			
17.	Semnalizarea obiectivelor turistice cu indicatoare de orientare și informare	x	DA
18.	Realizarea de materiale de promovare a stațiunii turistice și a zonei, tipărite pe suport electronic sau web site	x	DA
Nr. crt.	Criterii suplimentare de atestare a stațiunii turistice	Punctaj acordat	Punctaj îndeplinit
0	1	2	3
1.		10	10

Studiu de fundamentare pentru atestarea ca STAȚIUNE TURISTICĂ DE INTERES LOCAL
a localității VALEA DOFTANEI, JUDEȚUL PRAHOVA

	Trenurile cu regim de rezervare a locurilor, inclusiv vagoanele de dormit, trebuie să oprească în gara care deservește stațiunea turistică		
2.	Autobuze de linie care deserveșc zilnic autogara	10	10
3.	Spații comerciale și pentru activități de prestări de servicii: bancă, schimb valutar, agenție de turism	10	10 (spații comerciale diferite, bancomat)
4.	Săli de spectacole și de conferințe cu o capacitate totală egală cu minimum 40 % din numărul locurilor existente în stațiune	30	30
5.	Asistență medicală balneară, după caz, acreditată conform normelor legale în vigoare La Valea Doftanei nu există niciun obiectiv cu activitate de asistență medico-balneară.	20	Nu este cazul
6.	Dotări tehnice pentru exploatarea, protecția și utilizarea resurselor minerale terapeutice La Valea Doftanei nu există asemenea dotări tehnice pentru exploatarea, protecția și utilizarea resurselor minerale terapeutice.	20	Nu este cazul
7.	Amenajări și dotări pentru servicii de revigorare în spații construite, săli pentru întreținere (fitness) În localitatea Valea Doftanei există tot mai multe unități clasificate cu funcțiuni de cazare care dezvoltă amenajări și dotări în spații construite pentru reabilitare, destindere și relaxare.	10	10
8.	Parc amenajat	5 puncte pentru fiecare, max. 30 puncte	10
9.	Trasee turistice montane omologate, marcate și afișate, dacă este cazul	5 puncte pentru fiecare,	10

Studiu de fundamentare pentru atestarea ca STAȚIUNE TURISTICĂ DE INTERES LOCAL
a localității VALEA DOFTANEI, JUDEȚUL PRAHOVA

	<p>Printre cele mai însemnate de care turiștii se pot bucura, enumerăm:</p> <p>-Traseu 4-5 ore pe culmea Munților Baiului, prin Valea Floreiului și Vf. Gagu Mare 1660 m.</p> <p>-Traseu de 6-8 ore pe culmea Patru, Orgojoaia, Vf. Cazacu 1753m.Pasul Predeluș – 1295 m altitudine.</p> <p>De asemenea există mai multe trasee ecoturistice</p>	maximum 30 puncte	
10.	Bază pentru valorificarea resurselor naturale terapeutice, dacă este cazul	30	0 Nu este cazul
11.	Amenajări și dotări pentru plimbări sau pentru practicarea sporturilor (agrement nautic, tenis, fotbal etc.) Plimbarea în natură, drumeția, sporturile de iarnă (schi, biatlon) sunt principalele forme de agrement ale viitoarei stațiuni turistice Valea Doftanei.	15	15
12.	Localitățile sau părțile de localități care dispun de condiții pentru practicarea schiului trebuie să aibă amenajate cel puțin o pârtie de schi omologată și mijloacele de transport pe cablu corespunzătoare	10 puncte pentru fiecare max. 50 puncte	0
13.	Organizarea de evenimente turistice, culturale, sportive, cu caracter de repetabilitate pe bază de calendar	10 puncte pentru fiecare max. 30 puncte	30
14.	Centre de informare și promovare turistică, cu personal permanent care să deservească exclusiv centrul	30	De discutat

Studiu de fundamentare pentru atestarea ca STAȚIUNE TURISTICĂ DE INTERES LOCAL
a localității VALEA DOFTANEI, JUDEȚUL PRAHOVA

15.	Asigurarea legăturii permanente on-line între structurile de primire turistică cu funcțiuni de cazare și centrul de informare și promovare turistică	20	De discutat
16.	Canalizare centralizată	50 puncte	50
	TOTAL	<i>sunt necesare minim 90 puncte</i>	185 puncte (dar se mai pot adăuga încă 30-50 de puncte).