PLAN TOPOGRAFIC CU AMPLASAMENTUL LUCRARII

SCARA 1:500

conf. L255/2010 republicata, cu modificarile si completarile ulterioare

Judetul PRAHOVA
Teritoriu administrativ: VALEA DOFTANEI

Adresa imobil: Com. Valea Doftanei, sat Traisteni - Negras - intravilan/extravilan, Jud. Prahova.

Str. Valea Negrasului , Tarla 81 Hr 706 (UP 8 , UA1H , UA 3I - Paraul Negras) , Drum Forstier Negras , Tronson 5 - UP8, UA 106D , Tarla 81 PD 706 (UP 8 UA 2B , UA 83 B)

Beneficiar : Comuna Valea Doftanei

Lungime totala amplasament - L = 3651 m
Suprafata totala amplasament - S = 26920 mp din care suprafata intravilan = 5525 mp , suprafata extravilan = 21395 mp

Stefan Tanase
Digitally signed by Stefan Tanase
Date: 2026.05.07 14:00:37 +03'00'

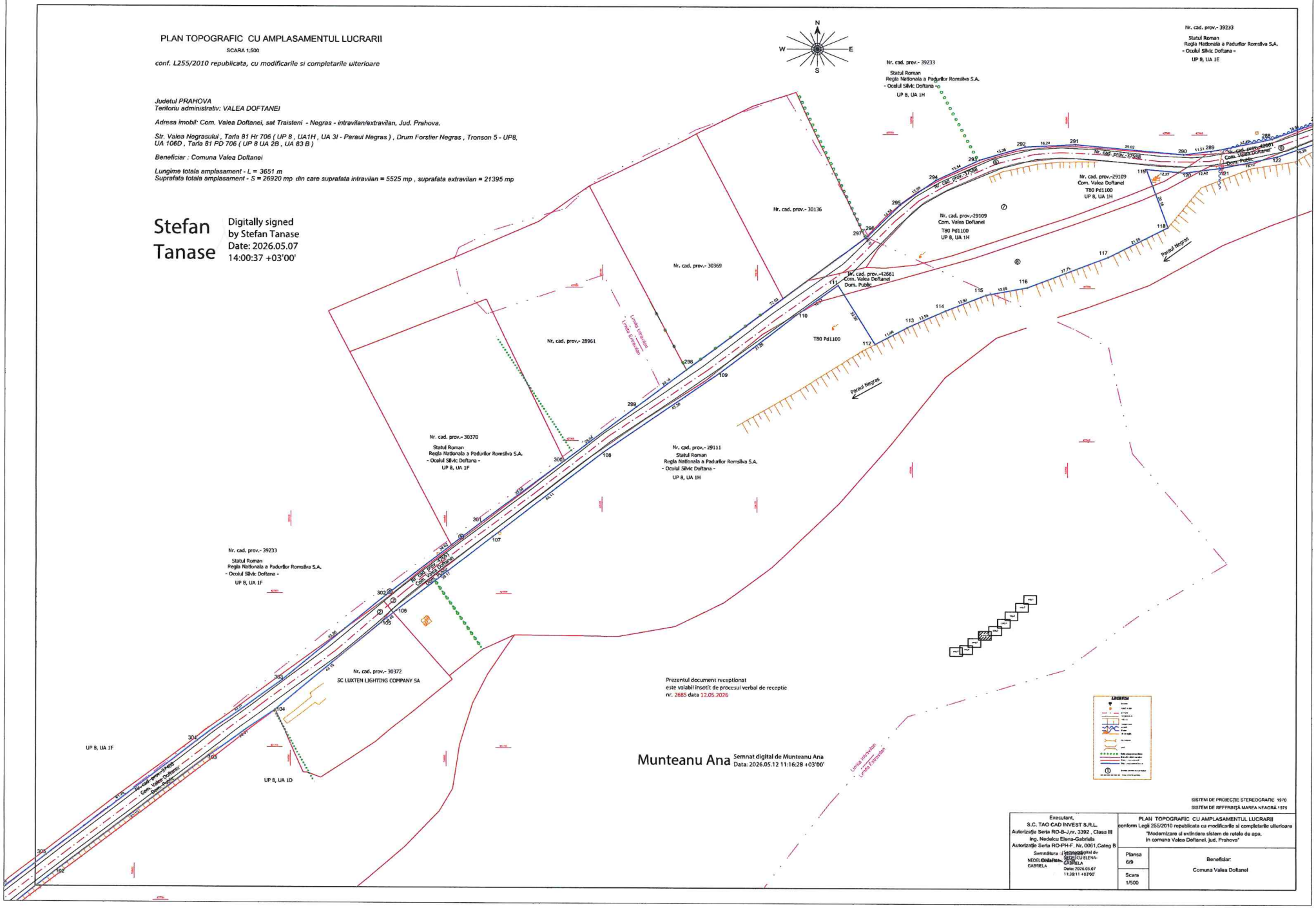

SISTEM DE PROIECȚIE STEREOGRAFIC 1970
SISTEM DE REFERINȚĂ MAREA NEAGRĂ 1975

Executant, S.C. TAO CAD INVEST S.R.L. Autorizație Seria RO-B-J,nr. 3392 , Clasa III ing. Nedelcu Elena-Gabriela Autorizație Seria RO-PH-F, Nr. 0061,Categ B Semnătura și ștampila NEDELCU ELENA-GABRIELA Semnat digital de NEDELCU ELENA-GABRIELA Data: 2026.05.07 11:38:11 +03'00'	PLAN TOPOGRAFIC CU AMPLASAMENTUL LUCRARII conform Legii 255/2010 republicata cu modificarile si completarile ulterioare "Modernizare si extindere sistem de retele de apa, In comuna Valea Doftanei, jud. Prahova" Planșa 6/9 Scara 1/500 Beneficiar: Comuna Valea Doftanei

PLAN TOPOGRAFIC CU AMPLASAMENTUL LUCRARII

SCARA 1:500

conf. L255/2010 republicata, cu modificarile si completarile ulterioare

Judetul PRAHOVA
Teritoriu administrativ: VALEA DOFTANEI

Adresa imobil: Com. Valea Doftanei, sat Traisteni - Negras - intravilan/extravilan, Jud. Prahova.

Str. Valea Negrasului , Tarla 81 Hr 706 (UP 8 , UA1H , UA 3I - Paraul Negras) , Drum Forstier Negras , Tronson 5 - UP8, UA 106D , Tarla 81 PD 706 (UP 8 UA 2B , UA 83 B)

Beneficiar : Comuna Valea Doftanei

Lungime totala amplasament - L = 3651 m
Suprafata totala amplasament - S = 26920 mp din care suprafata intravilan = 5525 mp , suprafata extravilan = 21395 mp

Stefan Tanase

Digitally signed by Stefan Tanase
Date: 2026.05.07 13:55:15 +03'00'

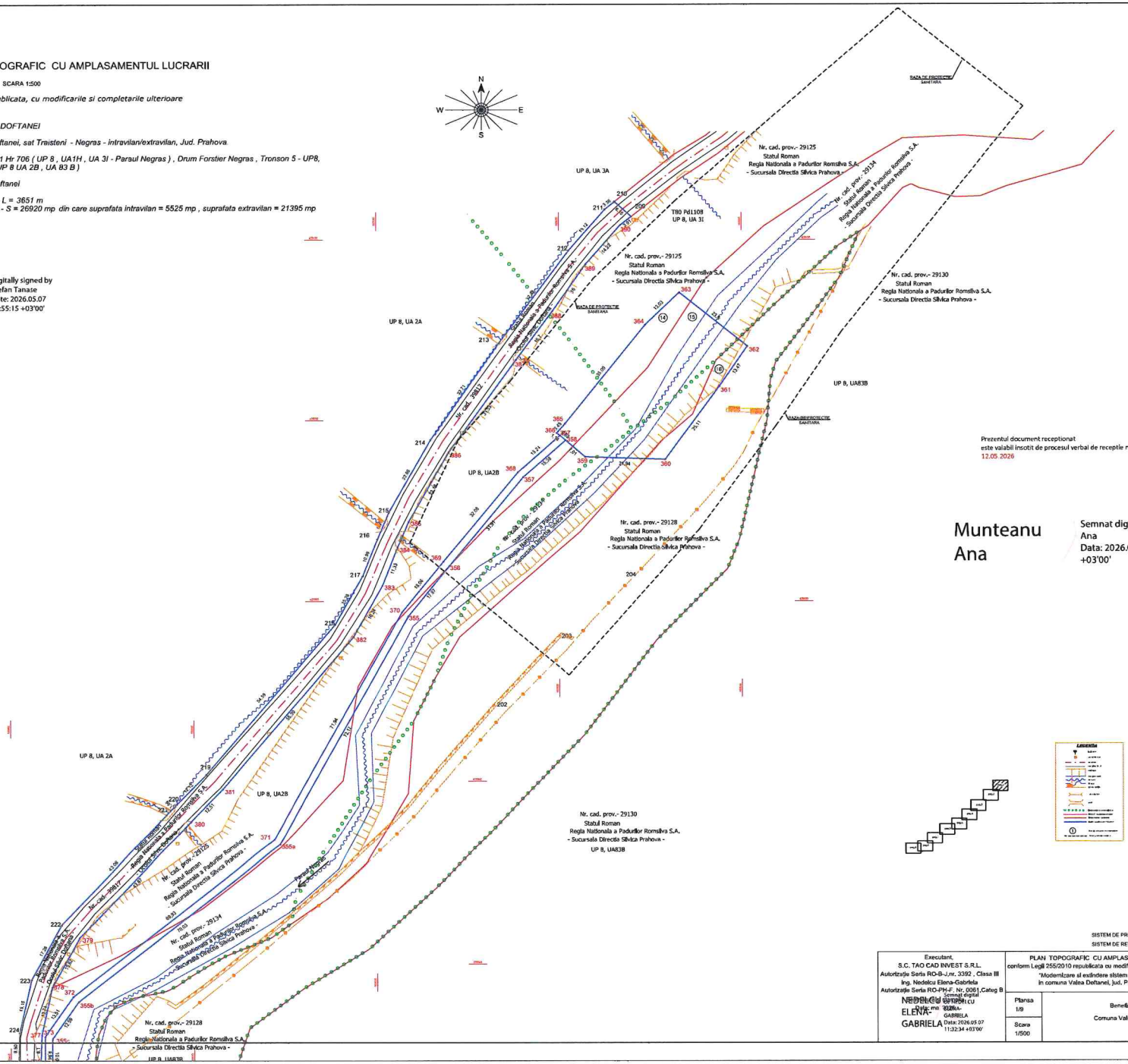

Prezentul document receptionat
este valabil insotit de procesul verbal de receptie nr. 2685 data
12.05.2026

Munteanu Ana

Semnat digital de Munteanu Ana
Data: 2026.05.12 11:19:07 +03'00'

SISTEM DE PROIECȚIE STEREOGRAFIC 1970
SISTEM DE REFERINȚĂ MAREA NEAGRĂ 1975

Executant, S.C. TAO CAD INVEST S.R.L. Autorizație Seria RO-B-J,nr. 3392 , Clasa III Ing. Nedelcu Elena-Gabriela Autorizație Seria RO-PH-F, Nr. 0061,Categ B NEDELCU ELENA-GABRIELA Semnat digital de NEDELCU ELENA-GABRIELA Data: 2026.05.07 11:32:34 +03'00'	PLAN TOPOGRAFIC CU AMPLASAMENTUL LUCRARII conform Legii 255/2010 republicata cu modificarile si completarile ulterioare "Modernizare si extindere sistem de retele de apa, in comuna Valea Doftanei, jud. Prahova"	
	Plansa 1/9	Beneficiar: Comuna Valea Doftanei
	Scara 1/500	

PLAN TOPOGRAFIC CU AMPLASAMENTUL LUCRARII

SCARA 1:500

conf. L255/2010 republicata, cu modificarile si completarile ulterioare

Judetul PRAHOVA
Teritoriu administrativ: VALEA DOFTANEI

Adresa imobil: Com. Valea Doftanei, sat Traisteni - Negras - intravilan/extravilan, Jud. Prahova.

Str. Valea Negrasului , Tarla 81 Hr 706 (UP 8 , UA1H , UA 3I - Paraul Negras) , Drum Forstier Negras , Tronson 5 - UP8, UA 106D , Tarla 81 PD 706 (UP 8 UA 2B , UA 83 B)

Beneficiar : Comuna Valea Doftanei

Lungime totala amplasament - L = 3651 m
Suprafata totala amplasament - S = 26920 mp din care suprafata intravilan = 5525 mp , suprafata extravilan = 21395 mp

Stefan Tanase

Digitally signed by Stefan Tanase
Date: 2026.05.07 14:06:33 +03'00'

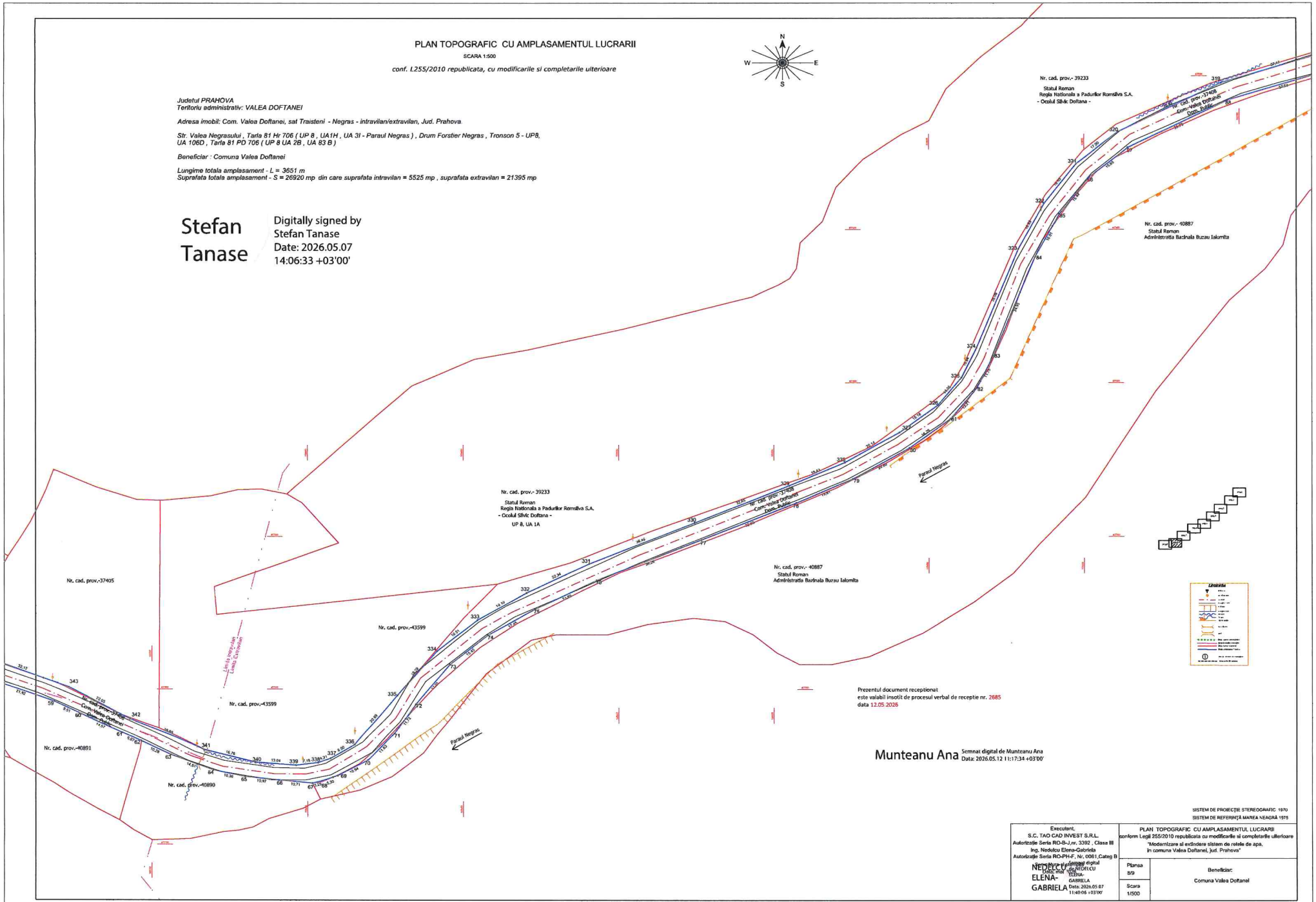

SISTEM DE PROIECŢIE STEREOGRAFIC 1970
SISTEM DE REFERINŢĂ MAREA NEAGRĂ 1975

Executant, S.C. TAO CAD INVEST S.R.L. Autorizatie Seria RO-B-J,nr. 3392 , Clasa III Ing. Nedelcu Elena-Gabriela Autorizatie Seria RO-PH-F, Nr. 0061,Categ B Semnat digital de NEDELCU ELENA-GABRIELA Data: 2026.05.07 11:40:05 +03'00' Data: mai 2026	PLAN TOPOGRAFIC CU AMPLASAMENTUL LUCRARII conform Legii 255/2010 republicata cu modificarile si completarile ulterioare "Modernizare si extindere sistem de retele de apa, in comuna Valea Doftanei, jud. Prahova"	
	Plansa 8/9	Beneficiar: Comuna Valea Doftanei
	Scara 1/500	

PLAN TOPOGRAFIC CU AMPLASAMENTUL LUCRARII

SCARA 1:500

conf. L255/2010 republicata, cu modificarile si completarile ulterioare

Judetul PRAHOVA
Teritoriu administrativ: VALEA DOFTANEI

Adresa imobil: Com. Valea Doftanei, sat Traisteni - Negras - intravilan/extravilan, Jud. Prahova.

Str. Valea Negrasului , Tarla 81 Hr 706 (UP 8 , UA1H , UA 3I - Paraul Negras) , Drum Forstier Negras , Tronson 5 - UP8, UA 106D , Tarla 81 PD 706 (UP 8 UA 2B , UA 83 B)

Beneficiar : Comuna Valea Doftanei

Lungime totala amplasament - L = 3651 m
Suprafata totala amplasament - S = 26920 mp din care suprafata intravilan = 5525 mp , suprafata extravilan = 21395 mp

Stefan Tanase

Digitally signed by Stefan Tanase
Date: 2026.05.07 13:57:34 +03'00'

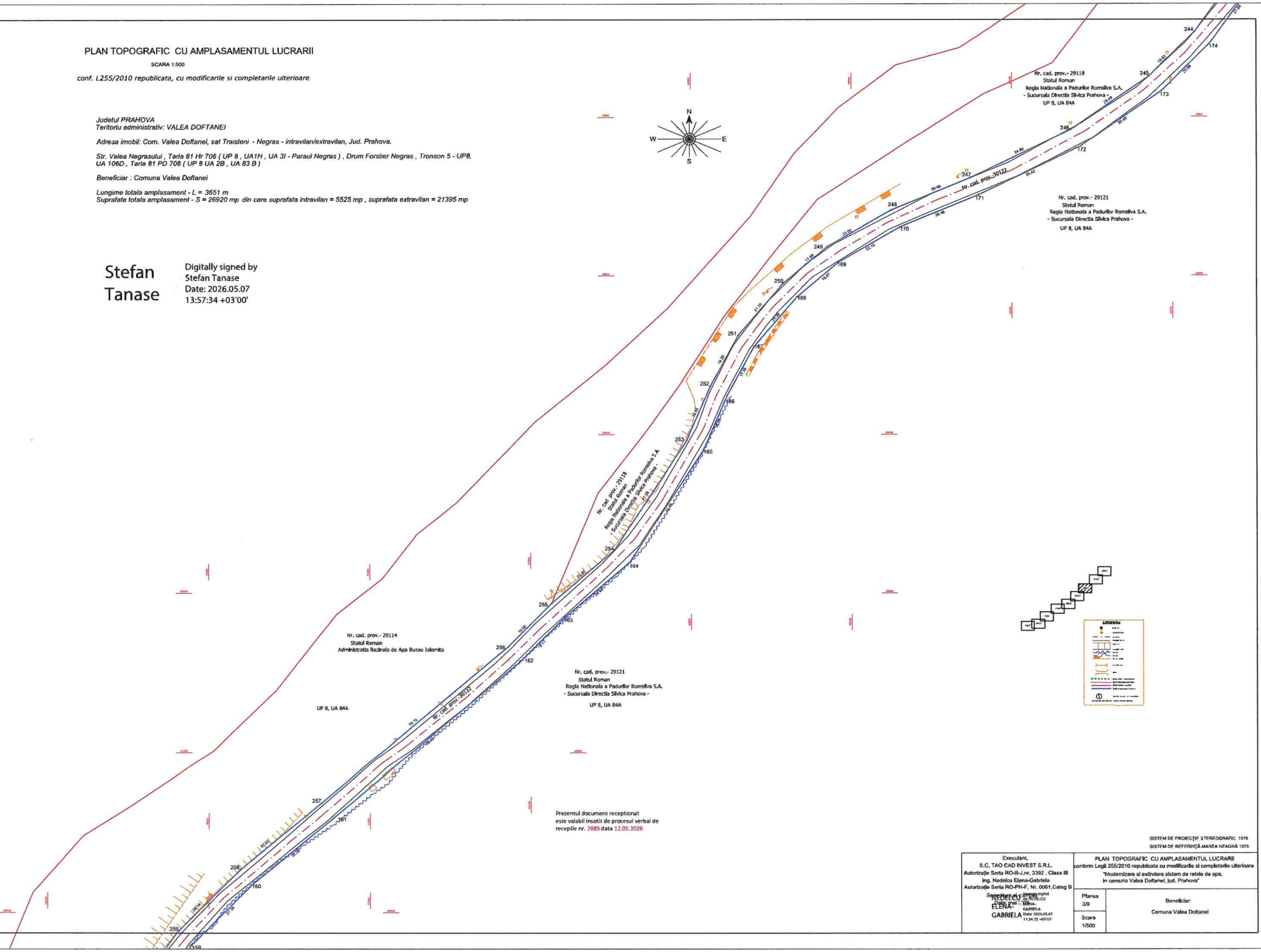

Prezentul document receptionat
este valabil insotit de procesul verbal de
receptie nr. 2685 data 12.05.2026

SISTEM DE PROIECȚIE STEREOGRAFIC 1970
SISTEM DE REFERINȚĂ MAREA NEAGRĂ 1975

Executant, S.C. TAO CAD INVEST S.R.L. Autorizație Seria RO-B-J nr. 3392 , Clasa III Ing. Nedelcu Elena-Gabriela Autorizație Seria RO-PH-F, Nr. 0061,Categ B Semnătura NEDELCU ELENA-GABRIELA Semnat digital de NEDELCU ELENA-GABRIELA Date: 2026.05.07 11:34:33 +03'00'	PLAN TOPOGRAFIC CU AMPLASAMENTUL LUCRARII conform Legii 255/2010 republicata cu modificarile si completarile ulterioare "Modernizare si extindere sistem de retele de apa, in comuna Valea Doftanei, jud. Prahova" Plansa 3/9 Scara 1/500 Beneficiar: Comuna Valea Doftanei

PLAN TOPOGRAFIC CU AMPLASAMENTUL LUCRARII

SCARA 1:500

conf. L255/2010 republicata, cu modificarile si completarile ulterioare

Judetul PRAHOVA
Teritoriu administrativ: VALEA DOFTANEI

Adresa imobil: Com. Valea Doftanei, sat Traistenii - Negras - intravilan/extravilan, Jud. Prahova.

Str. Valea Negrasului , Tarla 81 Hr 706 (UP 8 , UA1H , UA 3I - Paraul Negras) , Drum Forstier Negras , Tronson 5 - UP8, UA 106D , Tarla 81 PD 706 (UP 8 UA 2B , UA 83 B)

Beneficiar : Comuna Valea Doftanei

Lungime totala amplasament - L = 3651 m
Suprafata totala amplasament - S = 26920 mp din care suprafata intravilan = 5525 mp , suprafata extravilan = 21395 mp

Stefan Tanase
Digitally signed by Stefan Tanase
Date: 2026.05.07 13:59:32 +03'00'



Prezentul document receptionat
este valabil insotit de procesul verbal
de receptie nr. 2685 data 12.05.2026

Munteanu Ana
Semnat digital de Munteanu Ana
Data: 2026.05.12 11:15:54 +03'00'

SISTEM DE PROIECȚIE STEREOGRAFIC 1970
SISTEM DE REFERINȚĂ MAREA NEAGRĂ 1975

Executant, S.C. TAO CAD INVEST S.R.L. Autorizație Seria RO-B-J.nr. 3392 , Clasa III Ing. Nedelcu Elena-Gabriela Autorizație Seria RO-PH-F, Nr. 0061,Categ B NEDELCU ELENA-GABRIELA Semnat digital de NEDELCU ELENA-GABRIELA Data: 2026.05.07 11:37:09 +03'00'	PLAN TOPOGRAFIC CU AMPLASAMENTUL LUCRARII conform Legii 255/2010 republicata cu modificarile si completarile ulterioare "Modernizare si extindere sistem de retele de apa, in comuna Valea Doftanei, jud. Prahova"
	Plansa 5/9 — Scara 1/500 — Beneficiar: Comuna Valea Doftanei

PLAN TOPOGRAFIC CU AMPLASAMENTUL LUCRARII

SCARA 1:500

conf. L255/2010 republicata, cu modificarile si completarile ulterioare

Judetul PRAHOVA
Teritoriu administrativ: VALEA DOFTANEI

Adresa imobil: Com. Valea Doftanei, sat Traistenii - Negras - intravilan/extravilan, Jud. Prahova.

Str. Valea Negrasului , Tarla 81 Hr 706 (UP 8 , UA1H , UA 3I - Paraul Negras) , Drum Forstier Negras , Tronson 5 - UP8, UA 106D , Tarla 81 PD 706 (UP 8 UA 2B , UA 83 B)

Beneficiar : Comuna Valea Doftanei

Lungime totala amplasament - L = 3651 m
Suprafata totala amplasament - S = 26920 mp din care suprafata intravilan = 5525 mp , suprafata extravilan = 21395 mp

Stefan Tanase
Digitally signed by Stefan Tanase
Date: 2026.05.07 14:01:39 +03'00'

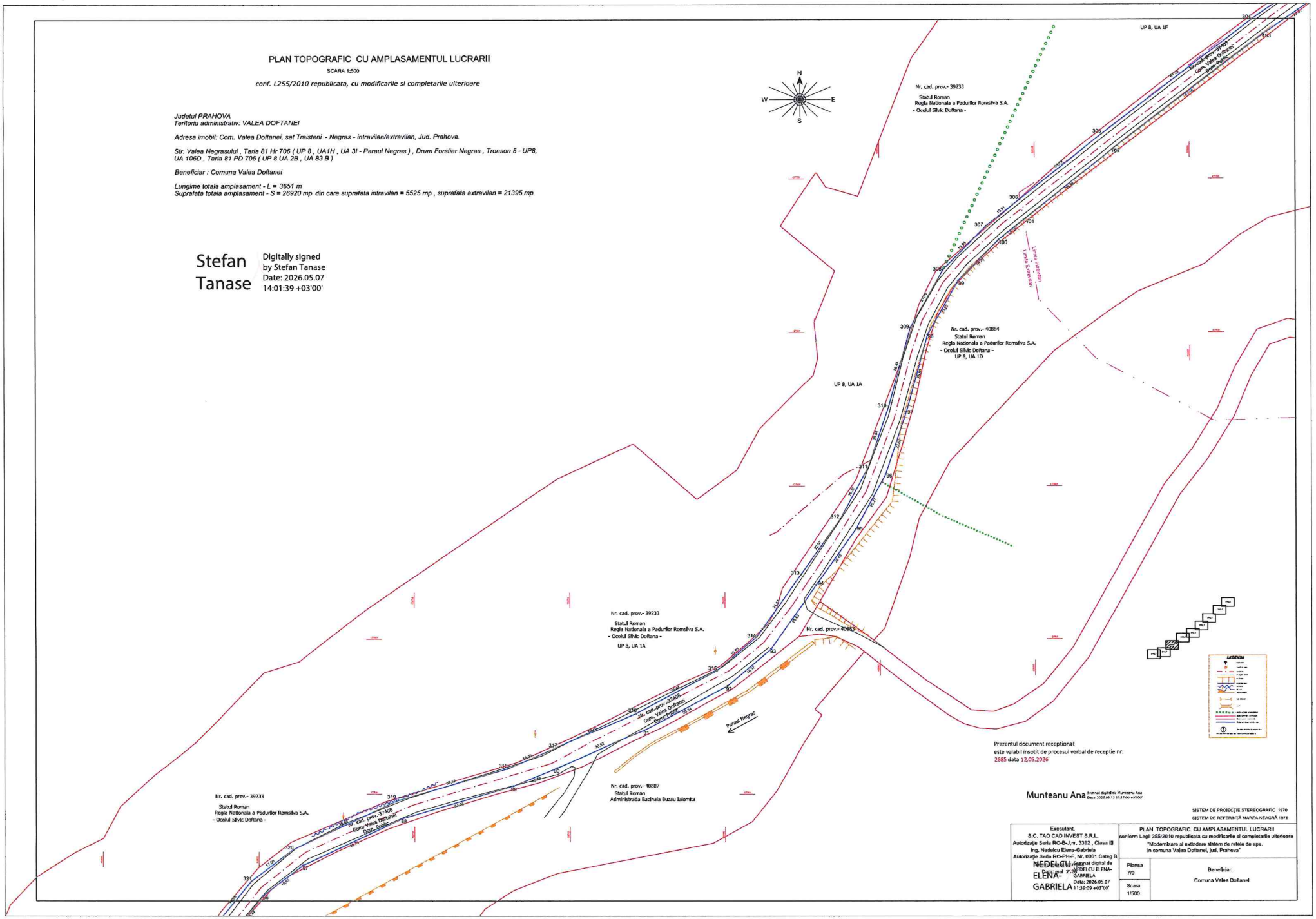

Prezentul document receptionat
este valabil insotit de procesul verbal de receptie nr.
2685 data 12.05.2026

Munteanu Ana
Semnat digital de Munteanu Ana
Data: 2026.05.12 11:12:06 +03'00'

SISTEM DE PROIECȚIE STEREOGRAFIC 1970
SISTEM DE REFERINȚĂ MAREA NEAGRĂ 1975

Executant, S.C. TAO CAD INVEST S.R.L. Autorizație Seria RO-B-J,nr. 3392 , Clasa III Ing. Nedelcu Elena-Gabriela Autorizație Seria RO-PH-F, Nr. 0061,Categ B NEDELCU ELENA-GABRIELA Semnat digital de NEDELCU ELENA-GABRIELA Data: 2026.05.07 11:39:09 +03'00'	PLAN TOPOGRAFIC CU AMPLASAMENTUL LUCRARII conform Legii 255/2010 republicata cu modificarile si completarile ulterioare "Modernizare si extindere sistem de retele de apa, in comuna Valea Doftanei, jud. Prahova"	
	Planșa 7/9	Beneficiar: Comuna Valea Doftanei
	Scara 1/500	

PLAN TOPOGRAFIC CU AMPLASAMENTUL LUCRARII

SCARA 1:500

conf. L255/2010 republicata, cu modificarile si completarile ulterioare

Judetul PRAHOVA
Teritoriu administrativ: VALEA DOFTANEI

Adresa imobil: Com. Valea Doftanei, sat Traisteni - Negras - intravilan/extravilan, Jud. Prahova.

Str. Valea Negrasului , Tarla 81 Hr 706 (UP 8 , UA1H , UA 3I - Paraul Negras) , Drum Forstier Negras , Tronson 5 - UP8, UA 106D , Tarla 81 PD 706 (UP 8 UA 2B , UA 83 B)

Beneficiar : Comuna Valea Doftanei

Lungime totala amplasament - L = 3651 m
Suprafata totala amplasament - S = 26920 mp din care suprafata intravilan = 5525 mp , suprafata extravilan = 21395 mp

Stefan Tanase
Digitally signed by Stefan Tanase
Date: 2026.05.07 14:07:47 +03'00'

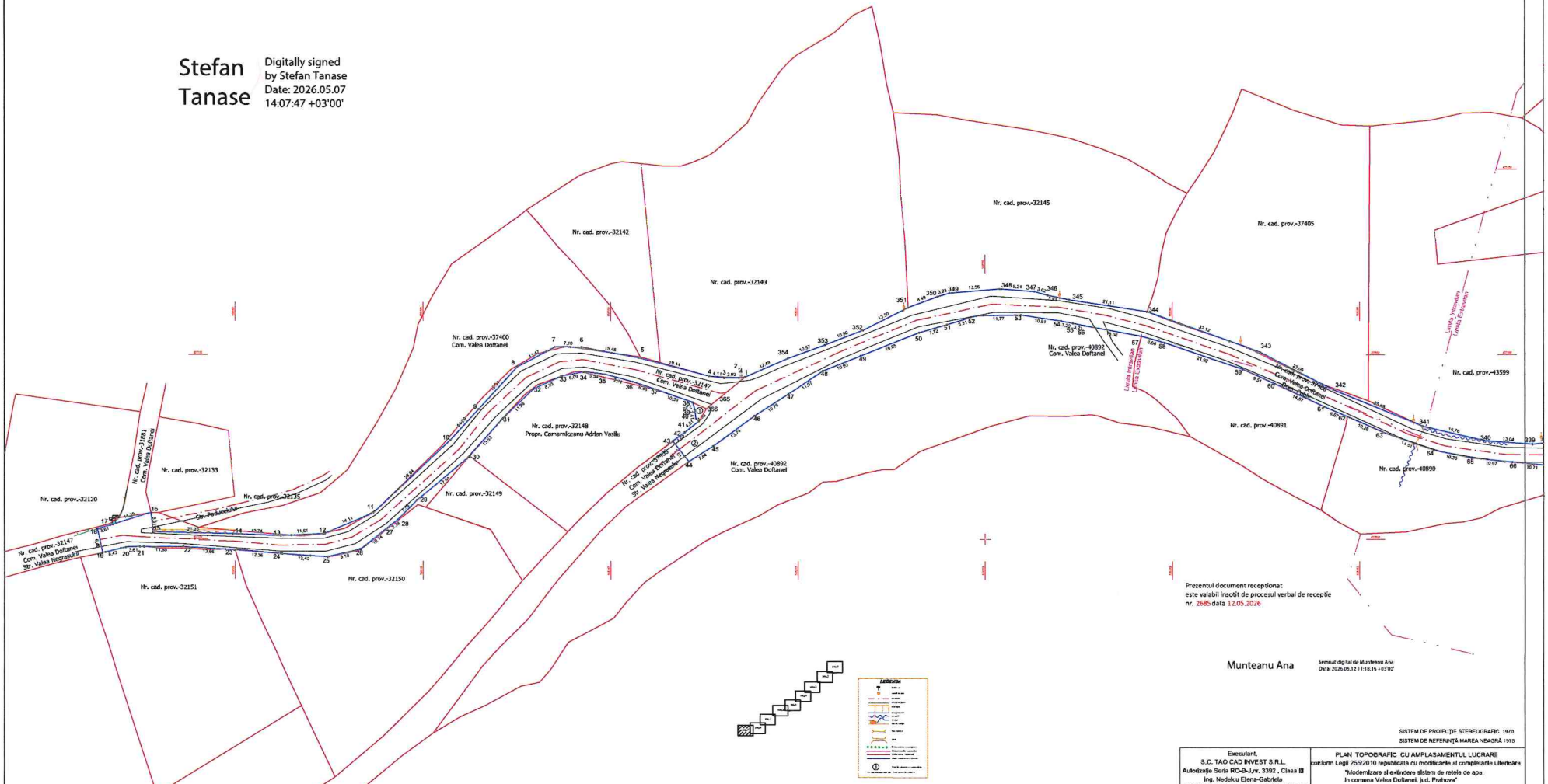

Prezentul document receptionat
este valabil insotit de procesul verbal de receptie
nr. 2685 data 12.05.2026

Munteanu Ana
Semnat digital de Munteanu Ana
Data: 2026.05.12 11:18:15 +03'00'

SISTEM DE PROIECȚIE STEREOGRAFIC 1970
SISTEM DE REFERINȚĂ MAREA NEAGRĂ 1975

Executant, S.C. TAO CAD INVEST S.R.L. Autorizație Seria RO-B-J,nr. 3392 , Clasa III Ing. Nedelcu Elena-Gabriela Autorizație Seria RO-PH-F, Nr. 0061,Categ B NEDELCU ELENA-GABRIELA Semnat digital de NEDELCU ELENA-GABRIELA Date: 2026.05.07 11:41:06 +03'00'	PLAN TOPOGRAFIC CU AMPLASAMENTUL LUCRARII conform Legii 255/2010 republicata cu modificarile si completarile ulterioare "Modernizare si extindere sistem de retele de apa. In comuna Valea Doftanei, jud. Prahova"
Data, mai 2026	Plansa 9/9
	Scara 1/500
	Beneficiar: Comuna Valea Doftanei

PLAN TOPOGRAFIC CU AMPLASAMENTUL LUCRARII

SCARA 1:500

conf. L255/2010 republicata, cu modificarile si completarile ulterioare

Judetul PRAHOVA
Teritoriu administrativ: VALEA DOFTANEI

Adresa imobil: Com. Valea Doftanei, sat Traisteni - Negras - intravilan/extravilan, Jud. Prahova.

Str. Valea Negrasului , Tarla 81 Hr 706 (UP 8 , UA1H , UA 3I - Paraul Negras) , Drum Forstier Negras , Tronson 5 - UP8, UA 106D , Tarla 81 PD 706 (UP 8 UA 2B , UA 83 B)

Beneficiar : Comuna Valea Doftanei

Lungime totala amplasament - L = 3651 m
Suprafata totala amplasament - S = 26920 mp din care suprafata intravilan = 5525 mp , suprafata extravilan = 21395 mp

Stefan Tanase

Digitally signed by Stefan Tanase
Date: 2026.05.07 13:58:30 +03'00'

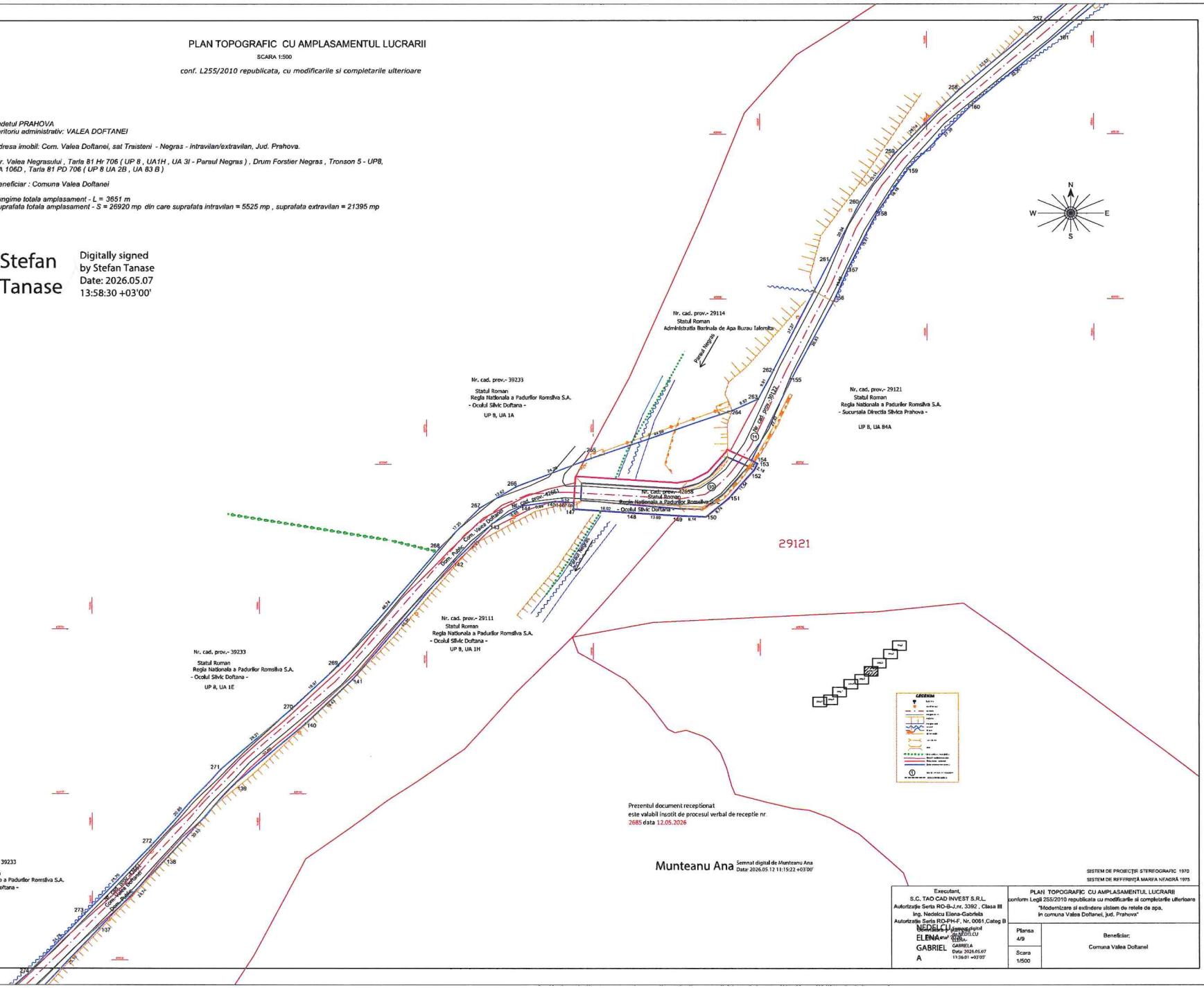

Prezentul document receptionat
este valabil insotit de procesul verbal de receptie nr.
2685 data 12.05.2026

Munteanu Ana Semnat digital de Munteanu Ana
Data: 2026.05.12 11:15:22 +03'00'

SISTEM DE PROIECȚIE STEREOGRAFIC 1970
SISTEM DE REFERINȚĂ MAREA NEAGRĂ 1975

Executant, S.C. TAO CAD INVEST S.R.L. Autorizație Seria RO-B-J.nr. 3392 , Clasa III Ing. Nedelcu Elena-Gabriela Autorizație Seria RO-PH-F, Nr. 0061,Categ B NEDELCU ELENA-GABRIELA Semnat digital de NEDELCU ELENA-GABRIELA Data: 2026.05.07 11:36:01 +03'00'	PLAN TOPOGRAFIC CU AMPLASAMENTUL LUCRARII conform Legii 255/2010 republicata cu modificarile si completarile ulterioare "Modernizare si extinderea sistem de retele de apa, in comuna Valea Doftanei, jud. Prahova" Planșa 4/9 Scara 1/500 Beneficiar: Comuna Valea Doftanei

PLAN TOPOGRAFIC CU AMPLASAMENTUL LUCRARII

SCARA 1:500

conf. L255/2010 republicata, cu modificarile si completarile ulterioare

Judetul PRAHOVA
Teritoriu administrativ: VALEA DOFTANEI

Adresa imobil: Com. Valea Doftanei, sat Traisteni - Negras - intravilan/extravilan, Jud. Prahova.

Str. Valea Negrasului , Tarla 81 Hr 706 (UP 8 , UA1H , UA 3I - Paraul Negras) , Drum Forstier Negras , Tronson 5 - UP8, UA 106D , Tarla 81 PD 706 (UP 8 UA 2B , UA 83 B)

Beneficiar : Comuna Valea Doftanei

Lungime totala amplasament - L = 3651 m
Suprafata totala amplasament - S = 26920 mp din care suprafata intravilan = 5525 mp , suprafata extravilan = 21395 mp

Stefan Tanase

Digitally signed by Stefan Tanase
Date: 2026.05.07 13:56:24 +03'00'

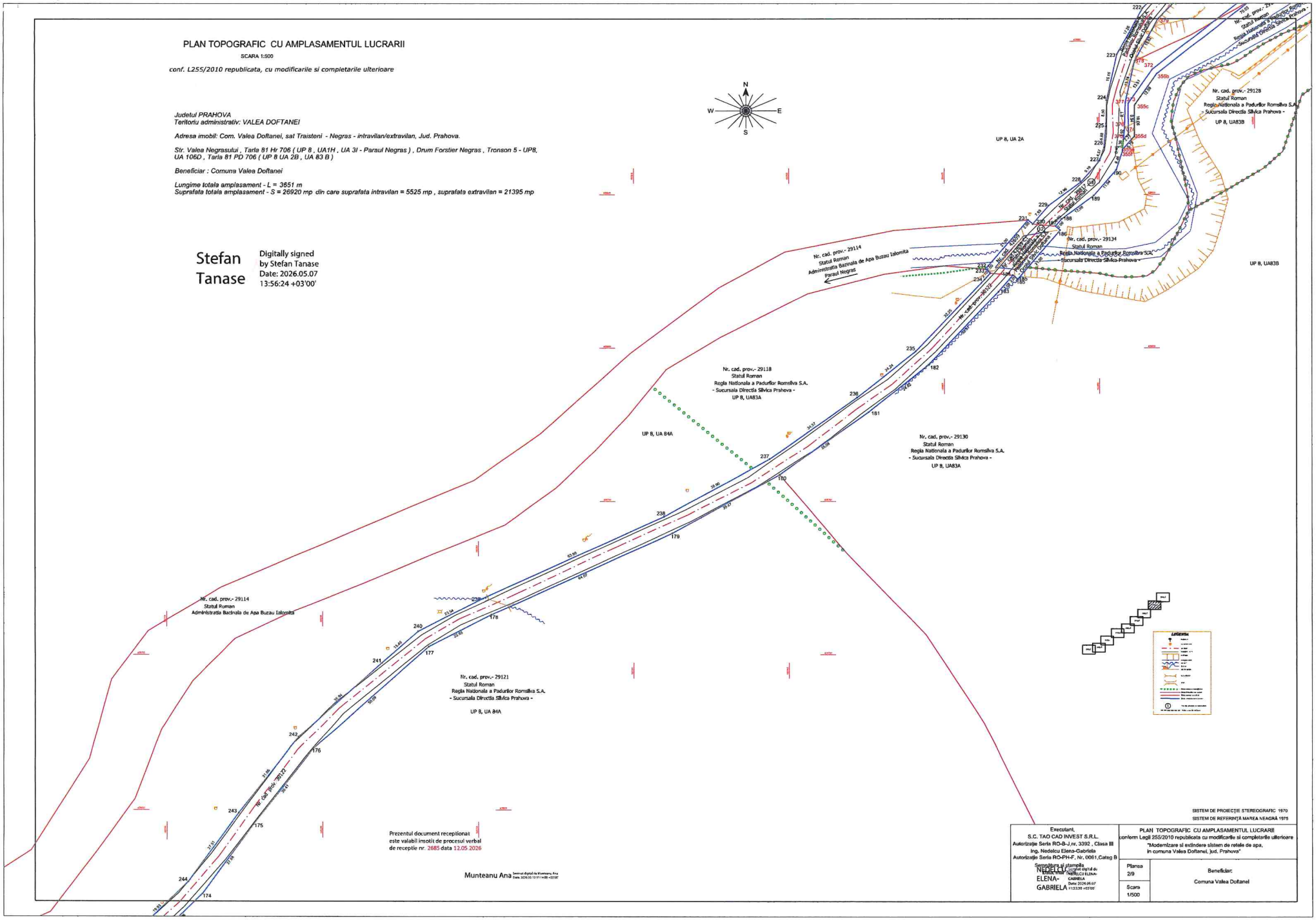

Prezentul document receptionat este valabil insotit de procesul verbal de receptie nr. 2685 data 12.05.2026

Munteanu Ana Semnat digital de Munteanu Ana Data: 2026.05.13 11:14:06 +03'00'

SISTEM DE PROIECȚIE STEREOGRAFIC 1970
SISTEM DE REFERINȚĂ MAREA NEAGRĂ 1975

Executant, S.C. TAO CAD INVEST S.R.L. Autorizatie Seria RO-B-J,nr. 3392 , Clasa III Ing. Nedelcu Elena-Gabriela Autorizatie Seria RO-PH-F, Nr. 0061,Categ B Semnatura si ştampila Nedelcu ELENA-GABRIELA Semnat digital de NEDELCU ELENA-GABRIELA Data: 2026.05.07 11:33:30 +03'00'	PLAN TOPOGRAFIC CU AMPLASAMENTUL LUCRARII conform Legii 255/2010 republicata cu modificarile si completarile ulterioare "Modernizare si extindere sistem de retele de apa, in comuna Valea Doftanei, jud. Prahova"
	Plansa 2/9
	Scara 1/500
	Beneficiar: Comuna Valea Doftanei

PLAN TOPOGRAFIC CU AMPLASAMENTUL LUCRARII

SCARA 1:500

conf. L255/2010 republicata, cu modificarile si completarile ulterioare

Judetul PRAHOVA
Teritoriu administrativ: VALEA DOFTANEI

Adresa imobil: Com. Valea Doftanei, sat Traisteni - Valea Neagra - intravilan/extravilan, Jud. Prahova.

Str. Poiana Dintesei , Tarla 19 PD 119 (UP7 UA 116B , 116A) , Tarla 14 PD 117 (UP7 UA 117 AA , UA 117C) ,

Tarla 19 PD 161 (UP7 UA 117,18,119), Paraul Valea Neagra (T 36 Hr 390 / 9) , Tarla 19 PD 433.

Beneficiar : Comuna Valea Doftanei

Lungime totala amplasament - L = 1336 m
Suprafata totala amplasament - S = 11366 mp din care S = 6 mp intravilan , S = 11360 mp extravilan

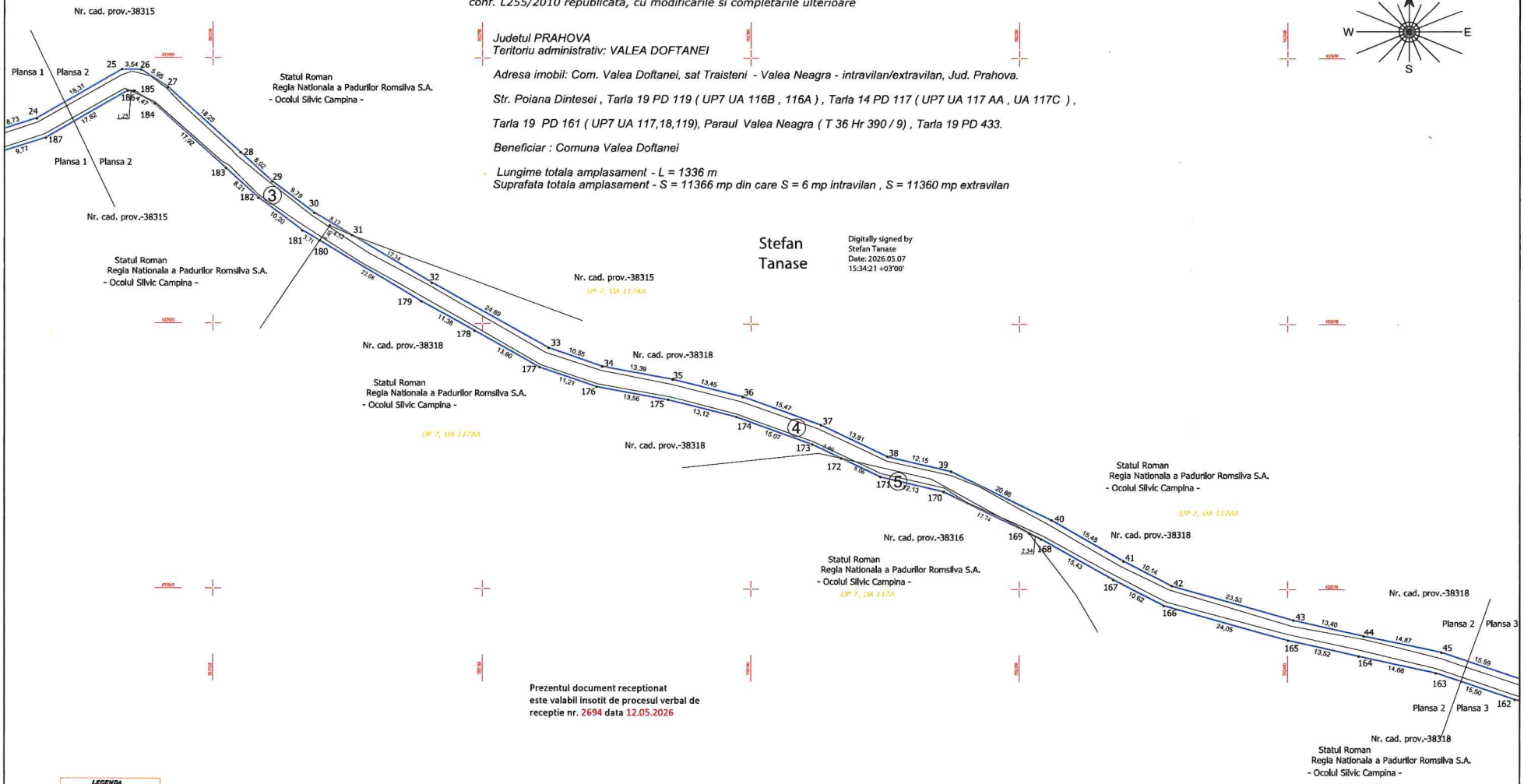

Stefan Tanase
Digitally signed by Stefan Tanase
Date: 2026.05.07 15:34:21 +03'00'

Prezentul document receptionat este valabil insotit de procesul verbal de receptie nr. 2694 data 12.05.2026

Munteanu Ana
Semnat digital de Munteanu Ana
Data: 2026.05.12 11:51:39 +03'00'



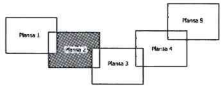

SISTEM DE PROIECȚIE STEREOGRAFIC 1970
SISTEM DE REFERINȚĂ MAREA NEAGRĂ 1975

Executant, S.C. TAO CAD INVEST S.R.L. Autorizație Seria RO-B-J,nr. 3392 , Clasa III ing. Nedelcu Elena-Gabriela Autorizație Seria RO-PH-F, Nr. 0061,Categ B Semnătura și ștampila Data: aprilie 2026 NEDELCU ELENA-GABRIELA Semnat digital de NEDELCU ELENA-GABRIELA Data: 2026.05.07 13:51:48 +03'00'	PLAN TOPOGRAFIC CU AMPLASAMENTUL LUCRARII conform Legii 255/2010 republicata cu modificarile si completarile ulterioare "Modernizare si extindere sistem de retele de apa, in comuna Valea Doftanei, jud. Prahova"	
	Plansa 2/5	Beneficiar: Comuna Valea Doftanei
	Scara 1/500	

PLAN TOPOGRAFIC CU AMPLASAMENTUL LUCRARII

SCARA 1:500

conf. L255/2010 republicata, cu modificarile si completarile ulterioare

Judetul PRAHOVA
Teritoriu administrativ: VALEA DOFTANEI

Adresa imobil: Com. Valea Doftanei, sat Traisteni - Valea Neagra - intravilan/extravilan, Jud. Prahova.

Str. Poiana Dintesei , Tarla 19 PD 119 (UP7 UA 116B , 116A) , Tarla 14 PD 117 (UP7 UA 117 AA , UA 117C) ,

Tarla 19 PD 161 (UP7 UA 117,18,119), Paraul Valea Neagra (T 36 Hr 390 / 9) , Tarla 19 PD 433.

Beneficiar : Comuna Valea Doftanei

Lungime totala amplasament - L = 1336 m
Suprafata totala amplasament - S = 11366 mp din care S = 6 mp intravilan , S = 11360 mp extravilan

Stefan Tanase
Digitally signed by Stefan Tanase
Date: 2026.05.07 15:36:21 +03'00'



Prezentul document receptionat
este valabil insotit de procesul verbal de receptie
nr. 2694 data 12.05.2026

Munteanu Ana
Semnat digital de Munteanu Ana
Data: 2026.05.12 11:52:56 +03'00'

SISTEM DE PROIECȚIE STEREOGRAFIC 1970
SISTEM DE REFERINȚĂ MAREA NEAGRĂ 1975

Executant, S.C. TAO CAD INVEST S.R.L. Autorizație Seria RO-B-J,nr. 3392 , Clasa III ing. Nedelcu Elena-Gabriela Autorizație Seria RO-PH-F, Nr. 0061,Categ B Semnătura și ștampila Data: aprilie 2026 NEDELCU ELENA-GABRIELA Semnat digital de NEDELCU ELENA-GABRIELA Data: 2026.05.07 13:53:29 +03'00'	PLAN TOPOGRAFIC CU AMPLASAMENTUL LUCRARII conform Legii 255/2010 republicata cu modificarile si completarile ulterioare "Modernizare si extindere sistem de retele de apa, in comuna Valea Doftanei, jud. Prahova" Plansa 4/5 Scara 1/500 Beneficiar: Comuna Valea Doftanei

PLAN TOPOGRAFIC CU AMPLASAMENTUL LUCRARII

SCARA 1:500

conf. L255/2010 republicata, cu modificarile si completarile ulterioare

Judetul PRAHOVA
Teritoriu administrativ: VALEA DOFTANEI

Adresa imobil: Com. Valea Doftanei, sat Traisteni - Valea Neagra - intravilan/extravilan, Jud. Prahova.

Str. Poiana Dintesei , Tarla 19 PD 119 (UP7 UA 116B , 116A) , Tarla 14 PD 117 (UP7 UA 117 AA , UA 117C) ,

Tarla 19 PD 161 (UP7 UA 117,18,119), Paraul Valea Neagra (T 36 Hr 390 / 9) , Tarla 19 PD 433.

Beneficiar : Comuna Valea Doftanei

Lungime totala amplasament - L = 1336 m
Suprafata totala amplasament - S = 11366 mp din care S = 6 mp intravilan , S = 11360 mp extravilan

Stefan Tanase Digitally signed by Stefan Tanase Data: 2026.05.07 15:35:08 +03'00'

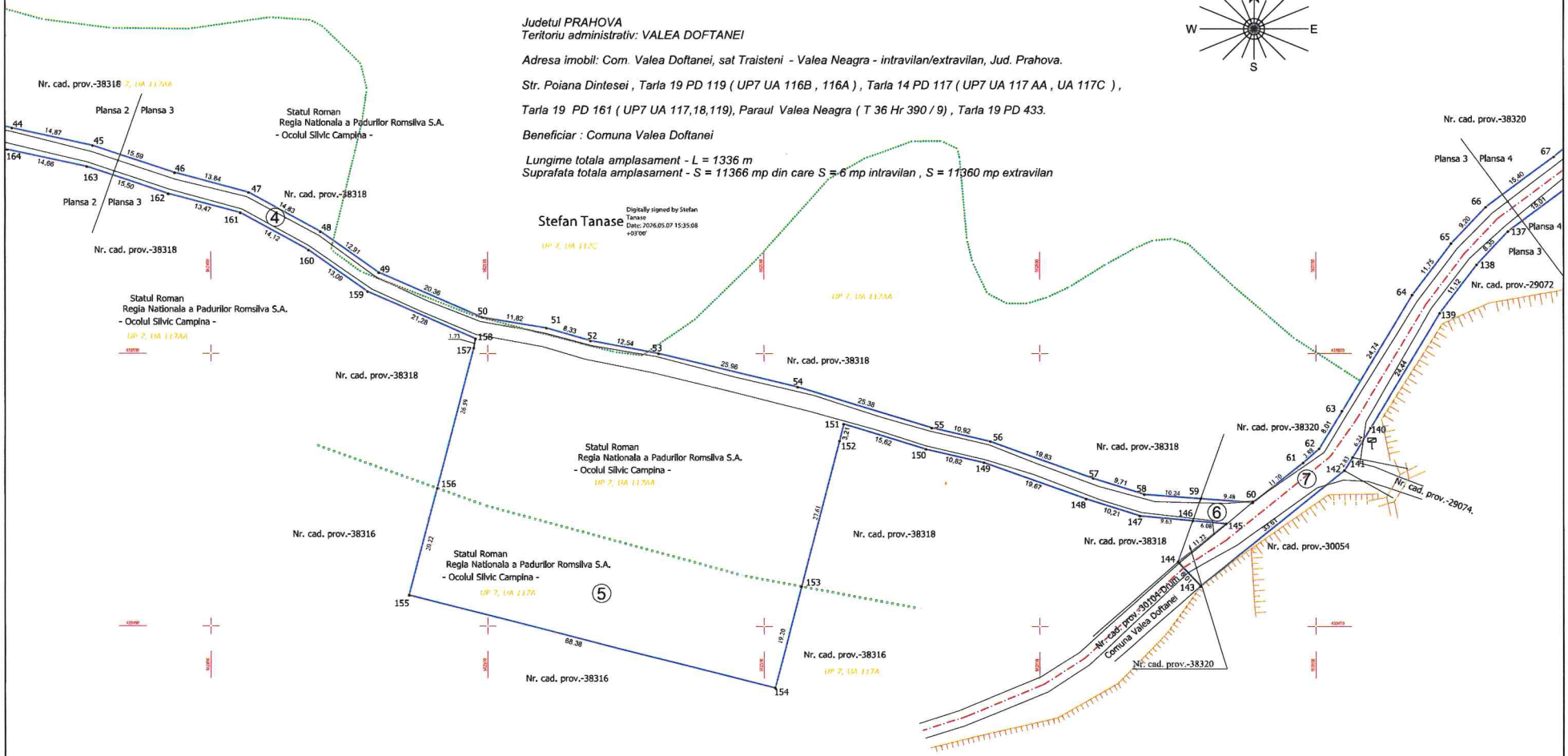

Prezentul document receptionat
este valabil insotit de procesul verbal de
receptie nr. 2694 data 12.05.2026



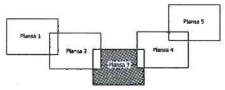

Munteanu Ana Semnat digital de Munteanu Ana Data: 2026.05.12 11:52:24 +03'00'

SISTEM DE PROIECȚIE STEREOGRAFIC 1970
SISTEM DE REFERINȚĂ MAREA NEAGRĂ 1975

Executant, S.C. TAO CAD INVEST S.R.L. Autorizație Seria RO-B-J,nr. 3392 , Clasa III ing. Nedelcu Elena-Gabriela Autorizație Seria RO-PH-F, Nr. 0061,Categ B Semnătura și ștampila NEDELCU ELENA-GABRIELA Semnat digital de NEDELCU ELENA-GABRIELA Data: 2026.05.07 13:52:36 +03'00'	PLAN TOPOGRAFIC CU AMPLASAMENTUL LUCRARII conform Legii 255/2010 republicata cu modificarile si completarile ulterioare "Modernizare si extindere sistem de retele de apa, în comuna Valea Doftanei, jud. Prahova" Plansa 3/5 Scara 1/500 Beneficiar: Comuna Valea Doftanei

PLAN TOPOGRAFIC CU AMPLASAMENTUL LUCRARII

SCARA 1:500

conf. L255/2010 republicata, cu modificarile si completarile ulterioare

Judetul PRAHOVA
Teritoriu administrativ: VALEA DOFTANEI

Adresa imobil: Com. Valea Doftanei, sat Traisteni - Valea Neagra - intravilan/extravilan, Jud. Prahova.

Str. Poiana Dintesei , Tarla 19 PD 119 (UP7 UA 116B , 116A) , Tarla 14 PD 117 (UP7 UA 117 AA , UA 117C) ,

Tarla 19 PD 161 (UP7 UA 117,18,119), Paraul Valea Neagra (T 36 Hr 390 / 9) , Tarla 19 PD 433.

Beneficiar : Comuna Valea Doftanei

Lungime totala amplasament - L = 1336 m
Suprafata totala amplasament - S = 11366 mp din care S = 6 mp intravilan , S = 11360 mp extravilan

Stefan Tanase

Digitally signed by Stefan Tanase
Date: 2026.05.07 15:37:07 +03'00'

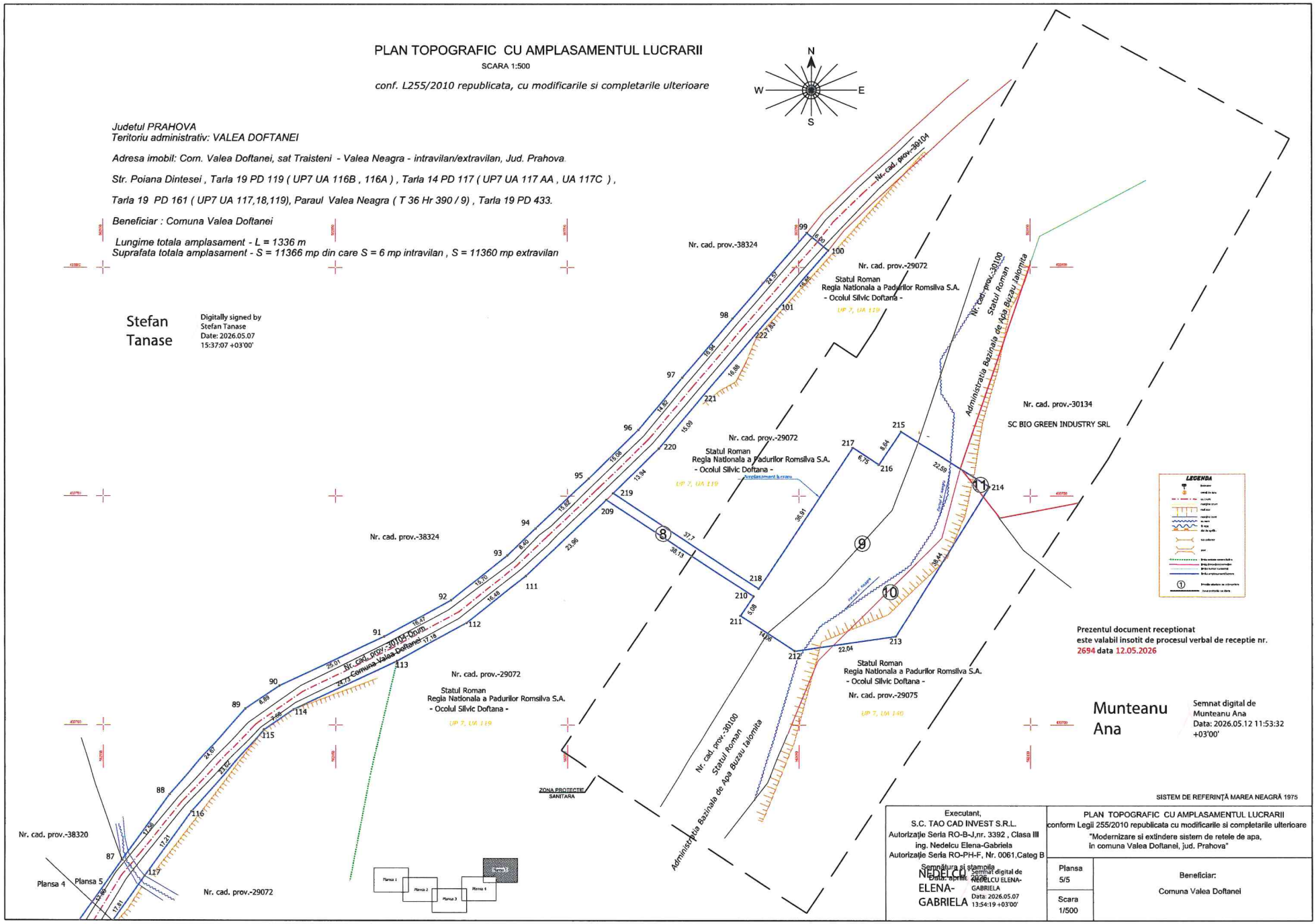

Prezentul document receptionat
este valabil insotit de procesul verbal de receptie nr.
2694 data 12.05.2026

Munteanu Ana

Semnat digital de Munteanu Ana
Data: 2026.05.12 11:53:32 +03'00'

SISTEM DE REFERINȚĂ MAREA NEAGRĂ 1975

Executant, S.C. TAO CAD INVEST S.R.L. Autorizație Seria RO-B-J,nr. 3392 , Clasa III ing. Nedelcu Elena-Gabriela Autorizație Seria RO-PH-F, Nr. 0061,Categ B Semnătura și ștampila NEDELCU ELENA-GABRIELA Semnat digital de NEDELCU ELENA-GABRIELA Data: 2026.05.07 13:54:19 +03'00'	PLAN TOPOGRAFIC CU AMPLASAMENTUL LUCRARII conform Legii 255/2010 republicata cu modificarile si completarile ulterioare "Modernizare si extindere sistem de retele de apa, in comuna Valea Doftanei, jud. Prahova" Plansa 5/5 Scara 1/500 Beneficiar: Comuna Valea Doftanei

PLAN TOPOGRAFIC CU AMPLASAMENTUL LUCRARII

SCARA 1:500

conf. L255/2010 republicata, cu modificarile si completarile ulterioare

Judetul PRAHOVA
Teritoriu administrativ: VALEA DOFTANEI

Adresa imobil: Com. Valea Doftanei, sat Traisteni - Valea Neagra - intravilan/extravilan, Jud. Prahova.

Str. Poiana Dintesei , Tarla 19 PD 119 (UP7 UA 116B , 116A) , Tarla 14 PD 117 (UP7 UA 117 AA , UA 117C) ,

Tarla 19 PD 161 (UP7 UA 117,18,119), Paraul Valea Neagra (T 36 Hr 390 / 9) , Tarla 19 PD 433.

Beneficiar : Comuna Valea Doftanei

Lungime totala amplasament - L = 1336 m
Suprafata totala amplasament - S = 11366 mp din care S = 6 mp intravilan , S = 11360 mp extravilan



Stefan Tanase
Digitally signed by Stefan Tanase
Date: 2026.05.07 15:31:39 +03'00'

Prezentul document receptionat
este valabil insotit de procesul verbal de receptie
nr. 2694 data 12.05.2026



Munteanu Ana
Semnat digital de Munteanu Ana
Data: 2026.05.12 11:49:28 +03'00'

SISTEM DE PROIECŢIE STEREOGRAFIC 1970
SISTEM DE REFERINŢĂ MAREA NEAGRĂ 1975

Executant, S.C. TAO CAD INVEST S.R.L. Autorizaţie Seria RO-B-J,nr. 3392 , Clasa III ing. Nedelcu Elena-Gabriela Autorizaţie Seria RO-PH-F, Nr. 0061,Categ B Semnătura şi ştampila NEDELCU ELENA-GABRIELA Semnat digital de NEDELCU ELENA-GABRIELA Data: 2026.05.07 13:50:54 +03'00'	PLAN TOPOGRAFIC CU AMPLASAMENTUL LUCRARII conform Legii 255/2010 republicata cu modificarile si completarile ulterioare "Modernizare si extindere sistem de retele de apa, in comuna Valea Doftanei, jud. Prahova"	
	Plansa 1/5	Beneficiar: Comuna Valea Doftanei
	Scara 1/500	

PLAN TOPOGRAFIC CU AMPLASAMENTUL LUCRARII
conf. L255/2010 republicata, cu modificarile si completarile ulterioare
Scara 1:500

Judetul PRAHOVA
Teritoriu administrativ: VALEA DOFTANEI
Adresa imobil: Com. Valea Doftanei, sat Tranistani, Drum forestier Prislop, T31, Pd294, UP4, UA53A, UA63C. - intravilan/extravilan, Jud. Prahova.

Beneficiar : Comuna Valea Doftanei

Suprafata amplasament - S = 72542 mp *Lungime totala amplasament - L = 10,502 km*

din care Suprafata amplasament in intravilan - S = 4076 mp
Suprafata amplasament in extravilan - S = 68466 mp

Stefan Tanase Digitally signed by Stefan Tanase Date: 2026.05.07 14:31:09 +03'00'

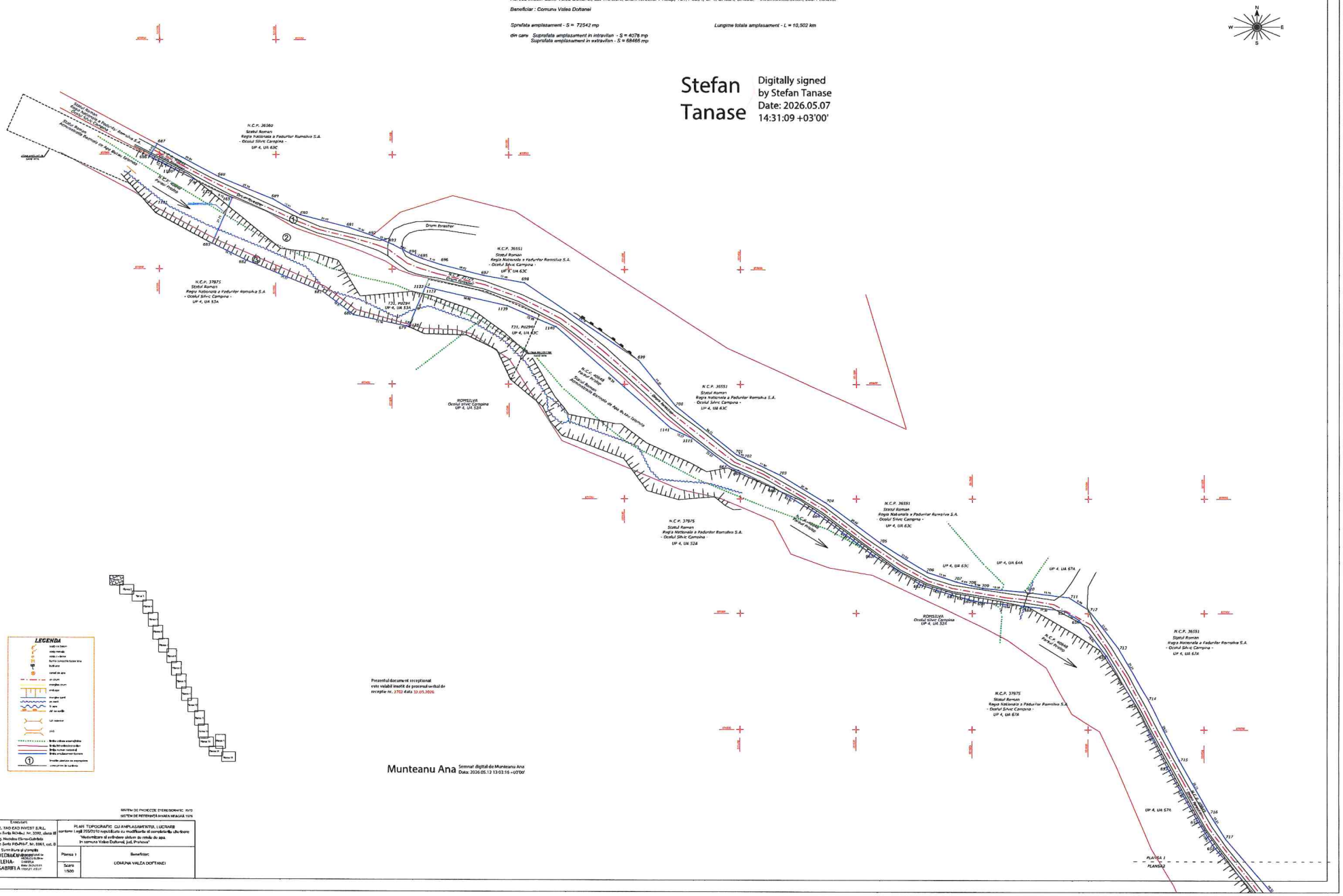

LEGENDA

Prezentul document receptionat este valabil inaintea de procesul verbal de receptie nr. 3703 data 13.05.2026

Munteanu Ana Semnat digital de Munteanu Ana Data: 2026.05.12 13:03:16 +03'00'

SISTEM DE PROIECTIE STEREOGRAFIC 1970
SISTEM DE REFERINTA NATIONAL 1970

Executant: S.C. TAO EAO INVEST S.R.L. Autorizatie Sorbi RO-NL-I Nr. 3592, clasa III Ing. Nicolae Elena-Gabriela Autorizatie Sorbi RO-PH-F Nr. 0061, cat. B	PLAN TOPOGRAFIC CU AMPLASAMENTUL LUCRARII conform Legii 255/2010 republicata cu modificarile si completarile ulterioare "Modernizare si extindere sistem de retele de apa. In comuna Valea Doftanei, jud. Prahova"	
Sef Proiect si proiectat: NICOLAEV MIHAELA-ELENA-GABRIELA	Plansa 1	Beneficiar:
	Scara 1/500	COMUNA VALEA DOFTANEI

PLANSA 1
PLANSA 2

PLAN TOPOGRAFIC CU AMPLASAMENTUL LUCRARII
conf. L255/2010 republicata, cu modificarile si completarile ulterioare
Scara 1:500

Judetul PRAHOVA
Teritoriu administrativ: VALEA DOFTANEI
Adresa imobil: Com. Valea Doftanei, sat Traistenii, Drum forestier Prislop, T31, Pd294, UP4, UA53A, UA63C, - intravilan/extravilan, Jud. Prahova.

Beneficiar : Comuna Valea Doftanei

Suprafata amplasament - S = 72542 mp

Lungime totala amplasament - L = 10,502 km

din care Suprafata amplasament in intravilan - S = 4076 mp
Suprafata amplasament in extravilan - S = 68466 mp

N
W E
S

Stefan Tanase

Digitally signed by Stefan Tanase
Date: 2026.05.07 14:33:05 +03'00'

Prezentul document receptionat este valabil insotit de procesul verbal de receptie nr. 2702 data 12.05.2026

Munteanu Ana

Semnat digital de Munteanu Ana
Data: 2026.05.12 13:04:01 +03'00'



SISTEM DE PROIECTIE STEREOGRAFIC 1970
SISTEMUL ROMANIEI (ANIMA REACTIV 1987)

Executant: S.C. FAG CAD INVEST S.R.L., Autostrada Sarbi RO-Iu, Nr. 2202, etaj III, Ing. Nedelcu Elena-Gabriela, Autorizatie Seria RO-NI-I, Nr. 0561, cor. B	PLAN TOPOGRAFIC CU AMPLASAMENTUL LUCRARII conform Legii 255/2010 republicata cu modificarile si completarile ulterioare "Modernizare si extindere sistem de drum de acces in comuna Valea Doftanei, jud. Prahova"
Semnatura si data: NEDELCU ELENA-GABRIELA Semnat de NEDELCU ELENA-GABRIELA pe data de 2026.05.07 14:32:47 +03'00'	Plansa 2 / Scara 1:500 — Beneficiar: COMUNA VALEA DOFTANEI

PLAN TOPOGRAFIC CU AMPLASAMENTUL LUCRARII
conf. L255/2010 republicata, cu modificarile si completarile ulterioare
Scara 1:500

Judetul PRAHOVA
Teritoriu administrativ VALEA DOFTANEI
Adresa imobil: Com. Valea Doftanei, sat Traistenii, Drum forestier Prislop, T31, Pd294, UP4, UA53A, UA63C, - intravilan/extravilan, Jud. Prahova.

Beneficiar : Comuna Valea Doftanei

Suprafata amplasament - S = 72542 mp
din care Suprafata amplasament in intravilan - S = 4076 mp
Suprafata amplasament in extravilan - S = 68466 mp

Lungime totala amplasament - L = 10.502 km

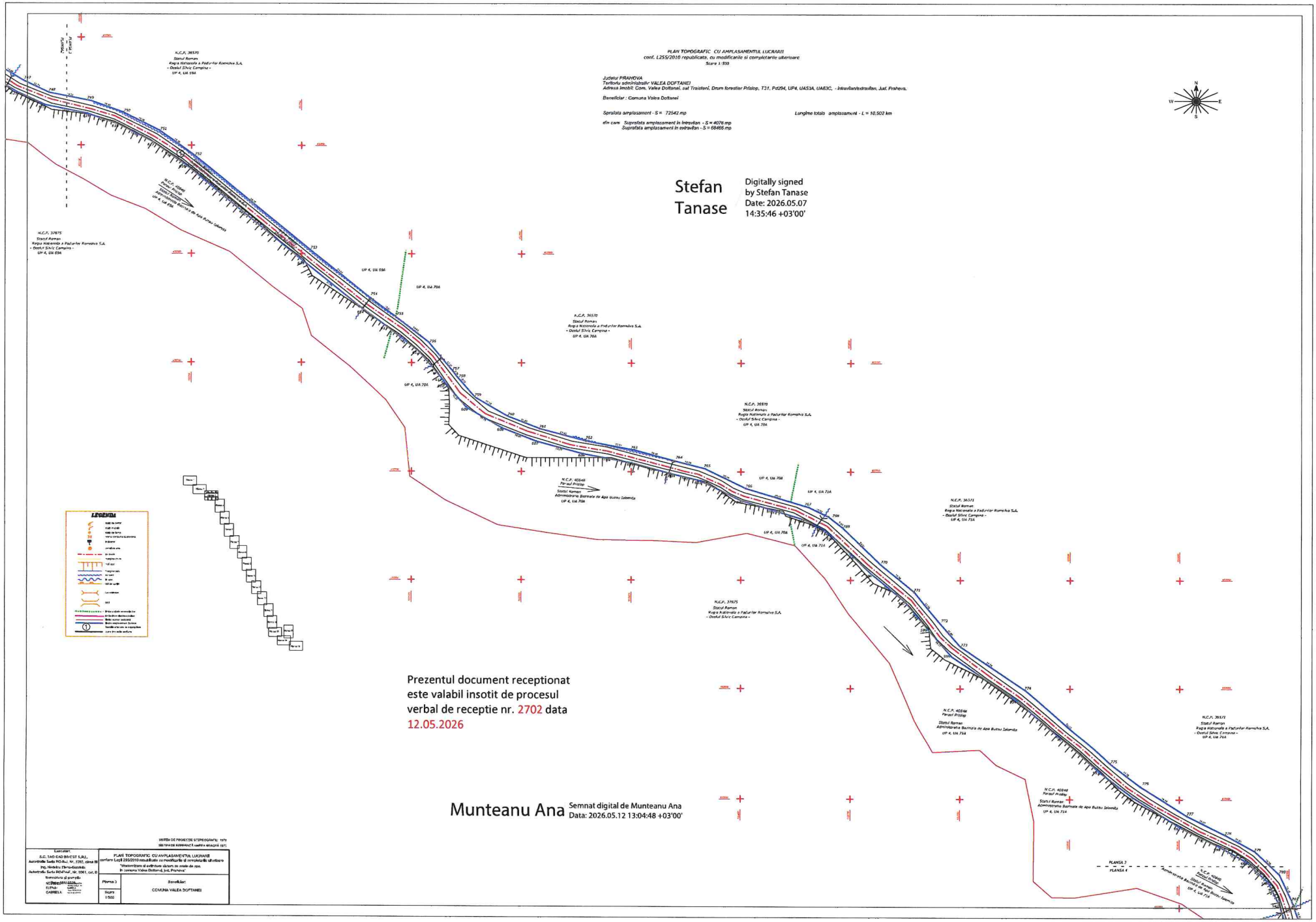

Stefan Tanase
Digitally signed by Stefan Tanase
Date: 2026.05.07 14:35:46 +03'00'

Prezentul document receptionat este valabil insotit de procesul verbal de receptie nr. 2702 data 12.05.2026

Munteanu Ana
Semnat digital de Munteanu Ana
Data: 2026.05.12 13:04:48 +03'00'

SISTEM DE PROIECTIE STEREOGRAFIC 1970
SISTEMUL ALTITUDINILOR MAREA NEAGRA 1975

Lucrator: S.C. TAO GAO INVEST S.R.L. Autorizatie Tarifa RO-S.J. Nr. 3382, clasa III; Ing. Nicoleta Elena-Gabriela Autorizatie Tarifa RO-Prof. Nr. 3061, cat. B; Semnatura si parafa: Ing. Nicoleta Elena-Gabriela	PLAN TOPOGRAFIC CU AMPLASAMENTUL LUCRARII conform Legii 255/2010 republicata cu modificarile si completarile ulterioare "Modernizare si extindere cladiri in scopul de apa. In comuna Valea Doftanei, jud. Prahova"
	Plansa 3 / Scara 1:500 — Beneficiar: COMUNA VALEA DOFTANEI

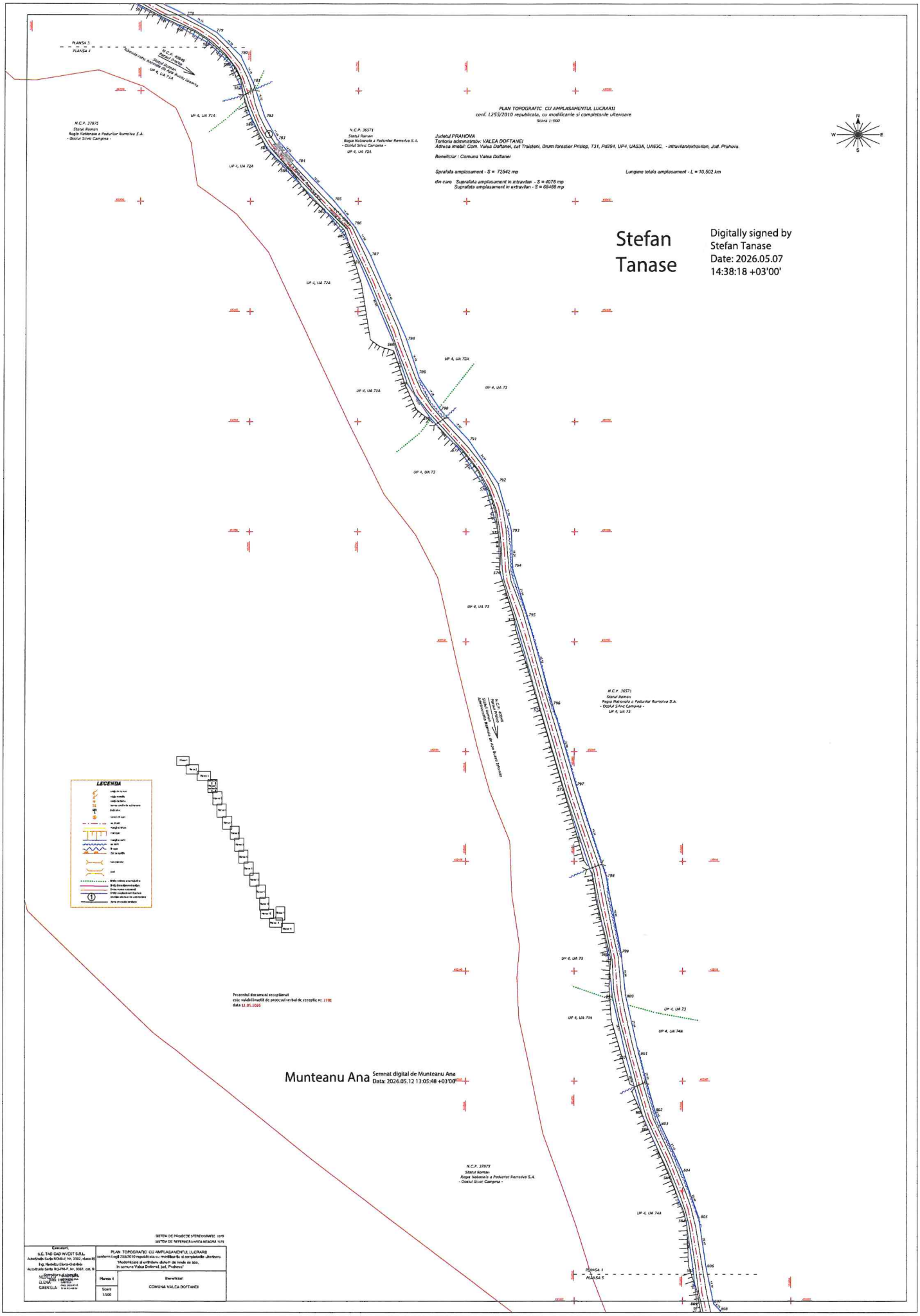
PLANSA 3
PLANSA 4
PLAN TOPOGRAFIC CU AMPLASAMENTUL LUCRARII
conf. L255/2010 republicata, cu modificarile si completarile ulterioare
Scara 1:500
Judetul PRAHOVA
Teritoriu administrativ: VALEA DOFTANEI
Adresa imobil: Com. Valea Doftanei, sat Traisteni, Drum forestier Prislop, T31, Pd294, UP4, UA53A, UA63C, - intravilan/extravilan, Jud. Prahova.
Beneficiar : Comuna Valea Doftanei
Suprafata amplasament - S = 72542 mp
Lungime totala amplasament - L = 10,502 km
din care Suprafata amplasament in intravilan - S = 4076 mp
Suprafata amplasament in extravilan - S = 68466 mp
N.C.P. 37875
Statul Roman
Regia Nationala a Padurilor Romsilva S.A.
- Ocolul Silvic Campina -
N.C.P. 36571
Statul Roman
Regia Nationala a Padurilor Romsilva S.A.
- Ocolul Silvic Campina -
UP 4, UA 72A
UP 4, UA 73A
UP 4, UA 73
UP 4, UA 74A
UP 4, UA 74B
LEGENDA
Proiectul documentat se coordonat
este valabil inscris de procesul verbal de receptie nr. 2708
data 12.01.2026
Munteanu Ana
Semnat digital de Munteanu Ana
Data: 2026.05.12 13:05:48 +03'00'
Stefan Tanase
Digitally signed by Stefan Tanase
Date: 2026.05.07 14:38:18 +03'00'
SISTEM DE PROIECTIE STEREOGRAFIC 1970
SISTEM DE REFERINTA MAREA NEAGRA 1975
Executant:
S.C. TAD GAD INVEST S.R.L.
Autorizatie Seria RO-B-J, Nr. 3392, clasa III
Reg. Monitoru Euro-Cadrilo
Autoritate Seria RO-PM-F, Nr. 0061, cat. III
Verificator de proiecte
ILUNCA GABRIELA
PLAN TOPOGRAFIC CU AMPLASAMENTUL LUCRARII
conform Legii 255/2010 republicata cu modificarile si completarile ulterioare
"Modernizare si extindere drum de acces de la sat.
in comuna Valea Doftanei, jud. Prahova"
Plansa 4
Scara 1:500
Beneficiar:
COMUNA VALEA DOFTANEI
PLANSA 4
PLANSA 5

PLAN TOPOGRAFIC CU AMPLASAMENTUL LUCRARII
conf. L255/2010 republicata, cu modificarile si completarile ulterioare
Scara 1:500

Judetul PRAHOVA
Teritoriu administrativ: VALEA DOFTANEI
Adresa imobil: Com. Valea Doftanei, sat Traisteni, Drum forestier Prislop, T31, Pct294. UP4, UA53A, UA63C, - intravilanle/extravilan, Jud. Prahova.

Beneficiar : Comuna Valea Doftanei

Suprafata amplasament - S = 72542 mp — Lungime totala amplasament - L = 10,502 km

din care Suprafata amplasament in intravilan - S = 4076 mp
Suprafata amplasament in extravilan - S = 68466 mp

Stefan Tanase — Digitally signed by Stefan Tanase Date: 2026.05.07 15:01:57 +03'00'

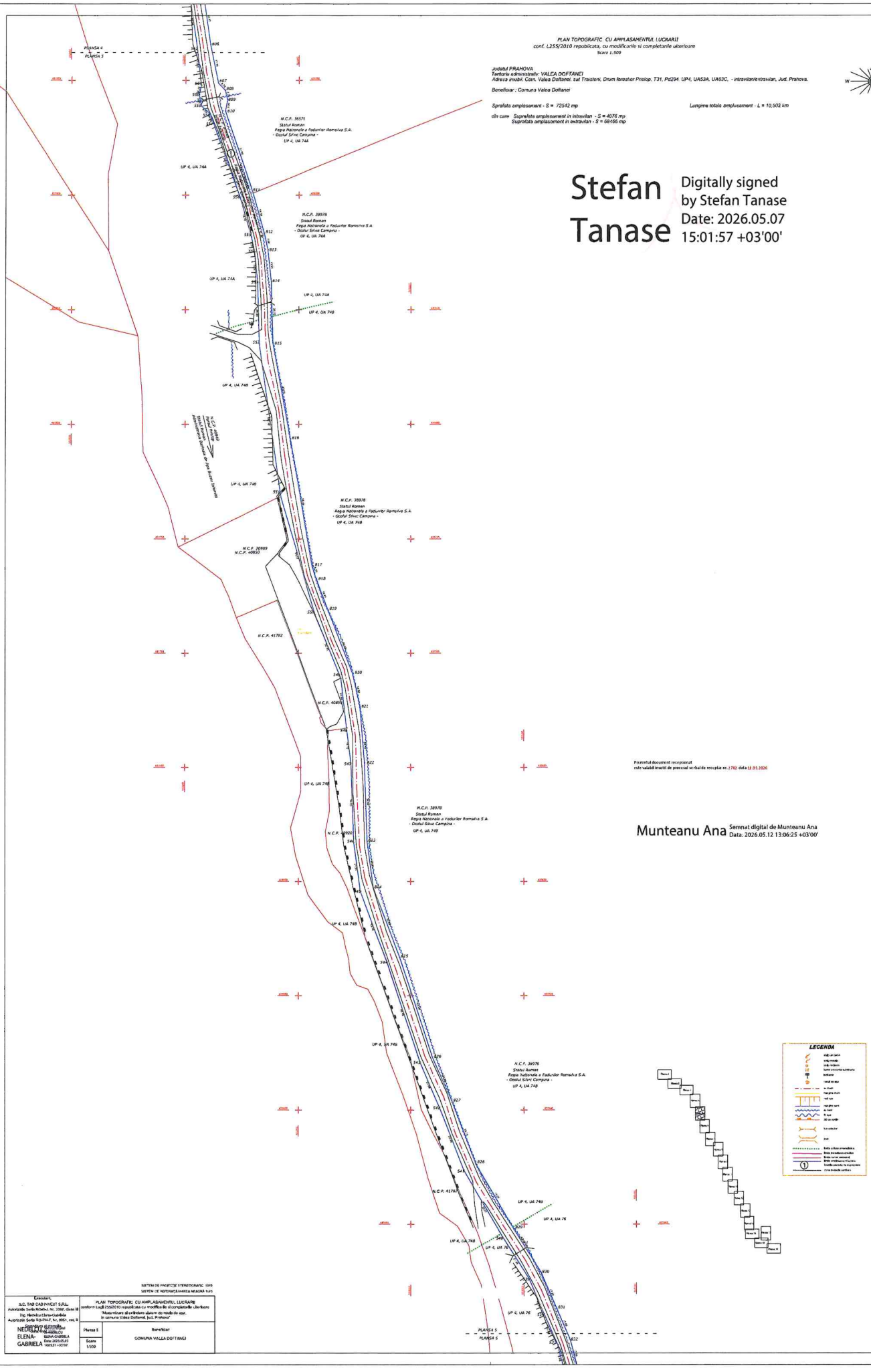

Prezentul document recepionat
este valabil insotit de procesul verbal de receptie nr. 1700 data 12.05.2026

Munteanu Ana — Semnat digital de Munteanu Ana Data: 2026.05.12 13:06:25 +03'00'

SISTEM DE PROIECTIE STEREOGRAFIC 1970
SISTEM DE REFERINTA/MARCA NEGRA 1975

Executant: S.C. TAD CAD INVEST S.R.L. Autorizatie Seria RO-Dr.I, Nr. 3392, clasa III Ing. Hamitca Elena-Gabriela Autorizatie Seria RO-PM.F, Nr. 0051, cat. II	PLAN TOPOGRAFIC CU AMPLASAMENTUL LUCRARII conform Legii 255/2010 republicata cu modificari si completarile ulterioare "Modernizare si ordonare albiei de randu de apa" in comuna Valea Doftanei, jud. Prahova"
NEDELCU ELENA-GABRIELA Semnat digital de NEDELCU ELENA-GABRIELA Data: 2026.05.05 14:05:31 +03'00'	Plansa II — Beneficiar: COMUNA VALEA DOFTANEI
	Scara 1:500

PLAN TOPOGRAFIC CU AMPLASAMENTUL LUCRARII
conf. L255/2010 republicata, cu modificarile si completarile ulterioare
Scara 1:500

Judetul PRAHOVA
Teritoriu administrativ: VALEA DOFTANEI
Adresa imobil: Com. Valea Doftanei, sat Traistenii, Drum forestier Prislop, T31, Pd294, UP4, UA53A, UA63C, - intravilan/extravilan, Jud. Prahova.

Beneficiar : Comuna Valea Doftanei

Suprafata amplasament - S = 72542 mp

Lungime totala amplasament - L = 10,502 km

din care Suprafata amplasament in intravilan - S = 4076 mp
Suprafata amplasament in extravilan - S = 68466 mp

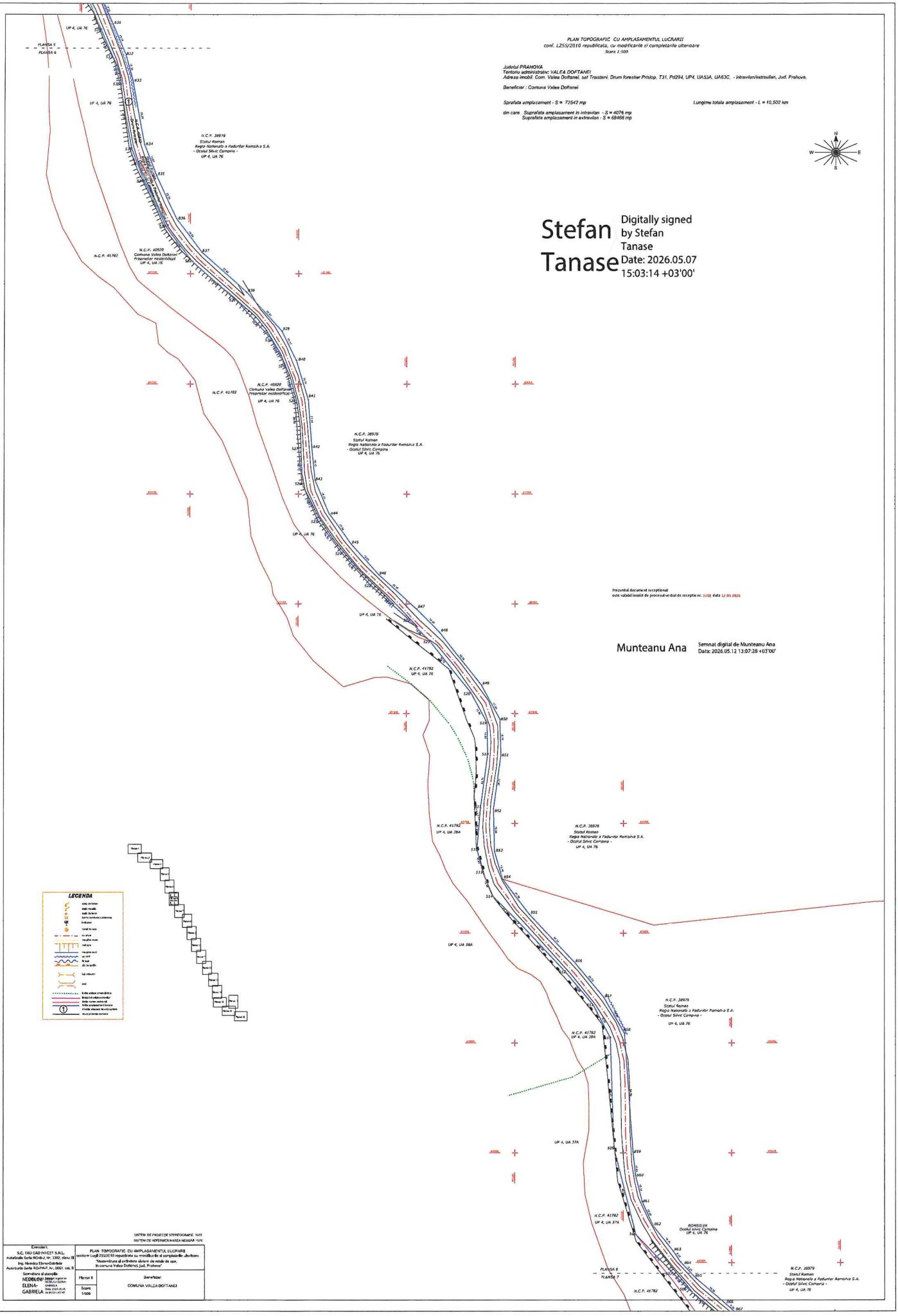

Stefan Tanase
Digitally signed by Stefan Tanase
Date: 2026.05.07 15:03:14 +03'00'

Prezentul document receptionat
este valabil inscris de procesul-verbal de receptie nr. 3108 data 12.05.2026

Munteanu Ana
Semnat digital de Munteanu Ana
Data: 2026.05.12 13:07:28 +03'00'

SISTEM DE PROIECTIE STEREOGRAFIC 1970
SISTEM DE REFERINTA MAREA NEAGRA 1975

Executant: S.C. TAU CAD INVEST S.R.L. Autorizatie Seria RO-B-2, Nr. 3302, data 18 Ing. Nicoleta Elena-Gabriela Autorizatie Seria RO-PM-F, Nr. 0051, cat. B	PLAN TOPOGRAFIC CU AMPLASAMENTUL LUCRARII conform Legii 255/2010 republicata cu modificarile si completarile ulterioare "Modernizare si extindere sistem de retele de apa. In comuna Valea Doftanei, jud. Prahova"
Semnatura si ştampila: NICOLENI ELENA-GABRIELA	Planse 8 / Scara 1/500 / Beneficiar: COMUNA VALEA DOFTANEI

PLAN TOPOGRAFIC CU AMPLASAMENTUL LUCRARII
conf. L255/2010 republicata, cu modificarile si completarile ulterioare
Scara 1:500

Judetul PRAHOVA
Teritoriu administrativ: VALEA DOFTANEI
Adresa imobil: Com. Valea Doftanei, sat Traisteni, Drum forestier Prislop, T31, Pd294, UP4, UA53A, UA53C, - intravilan/extravilan, Jud. Prahova.

Beneficiar : Comuna Valea Doftanei

Suprafata amplasament - S = 72542 mp

Lungime totala amplasament - L = 10,502 km

din care Suprafata amplasament in intravilan - S = 4076 mp
Suprafata amplasament in extravilan - S = 68466 mp

Stefan Tanase Digitally signed by Stefan Tanase Date: 2026.05.07 15:04:41 +03'00'

Munteanu Ana Semnat digital de Munteanu Ana Data: 2026.05.12 13:08:18 +03'00'

Prezentul document receptionat
este valabil insotit de procesul verbal de receptie nr. 3708 data 12.05.2026

LEGENDA

SISTEM DE PROIECTIE STEREOGRAFIC 1970
SISTEM DE REFERINTA MAREA BRITANIE 1936

Executant: S.C. TAO CAD INVEST S.R.L., Autorizatie Seria RO-RL, Nr. 3382, clasa III Ing. Metalica Dana-Gabriela Autorizatie Seria RO-RVI-C, Nr. 3061, cat. D	PLAN TOPOGRAFIC CU AMPLASAMENTUL LUCRARII conform Legii 255/2010 republicata cu modificarile si completarile ulterioare "Modernizare si extindere sistem de retele de apa, in comuna Valea Doftanei, jud. Prahova"
Semnatura si ştampila: Dom.MANEA RADULESCU, CLONA GABRIELA	Marca 7 / Scara 1:500 / Beneficiar COMUNA VALEA DOFTANEI

PLAN TOPOGRAFIC CU AMPLASAMENTUL LUCRARII
conf. L255/2010 republicata, cu modificarile si completarile ulterioare
Scara 1:500

Judetul PRAHOVA
Teritoriu administrativ: VALEA DOFTANEI
Adresa imobil: Com. Valea Doftanei, sat Traistiuni, Drum forestier Prislop, T31, Pd294, UP4, UA53A, UA63C, - intravilan/extravilan, Jud. Prahova.

Beneficiar : Comuna Valea Doftanei

Suprafata amplasament - S = 72542 mp

din care Suprafata amplasament in intravilan - S = 4076 mp
Suprafata amplasament in extravilan - S = 68466 mp

Lungime totala amplasament - L = 10,502 km

Stefan Tanase

Digitally signed by Stefan Tanase
Date: 2026.05.07 15:05:28 +03'00'

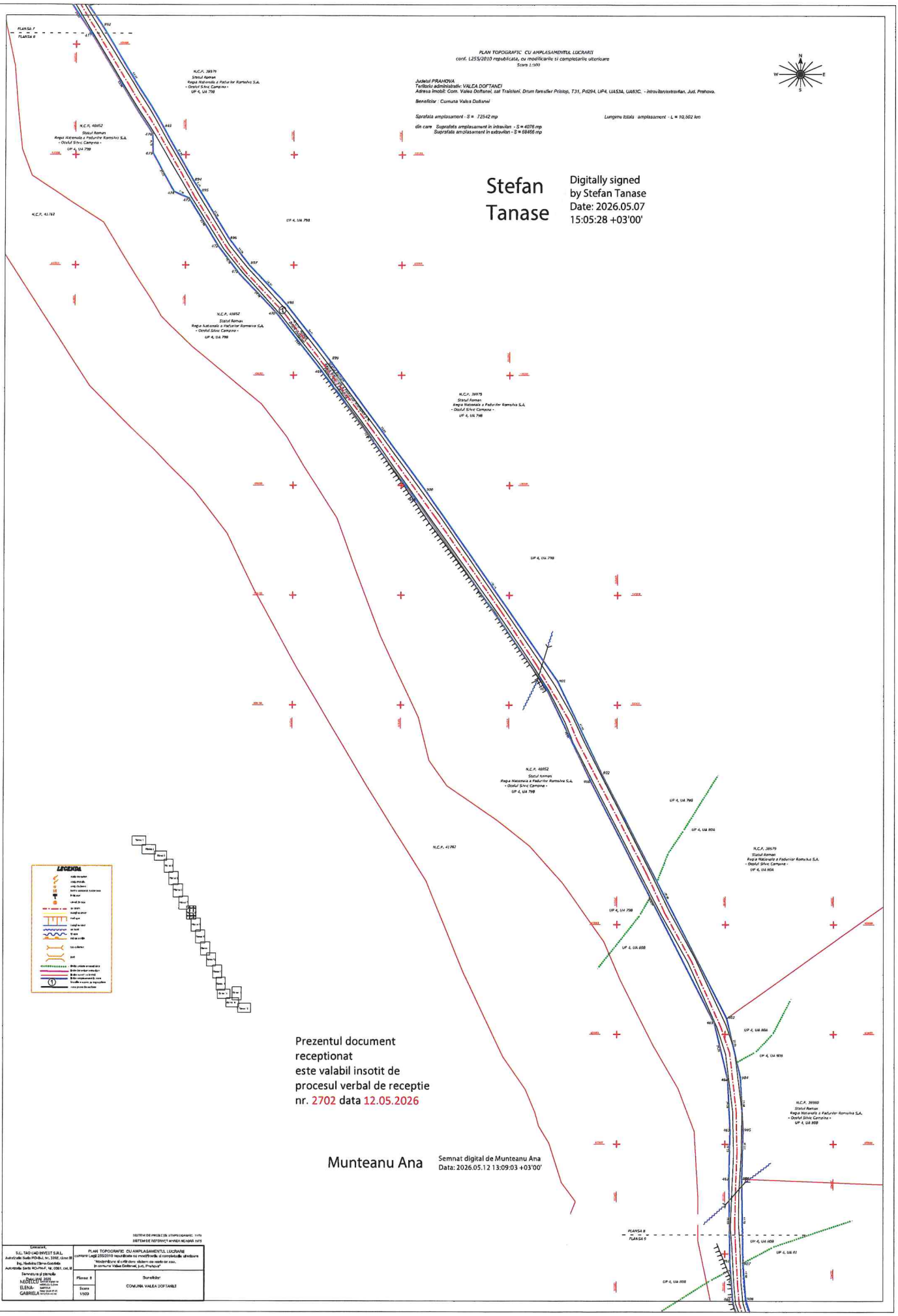

Prezentul document receptionat
este valabil insotit de
procesul verbal de receptie
nr. 2702 data 12.05.2026

Munteanu Ana

Semnat digital de Munteanu Ana
Data: 2026.05.12 13:09:03 +03'00'

SISTEM DE PROIECCIE STEREOGRAFIC 1970
SISTEMUL ROMANIEI NOUA 1970

Elaborator: S.C. TAO CAD INVEST S.R.L. Autorizatie Seria RO-BJ, Nr. 3397, clasa III Ing. Nedelcu Elena-Gabriela Autorizatie Seria RO-PJ-F, Nr. 2081, cat. B Semnatura si ştampila NEDELCU ELENA-GABRIELA	PLAN TOPOGRAFIC CU AMPLASAMENTUL LUCRARII conform Legii 255/2010 republicata cu modificarile si completarile ulterioare "Modernizare si extindere sistem de apele de ploaie, in comuna Valea Doftanei, jud. Prahova"
Planse 8 / Scara 1:500	Beneficiar: COMUNA VALEA DOFTANEI

PLAN TOPOGRAFIC CU AMPLASAMENTUL LUCRARII
conf. L255/2010 republicata, cu modificarile si completarile ulterioare
Scara 1:500

Judetul PRAHOVA
Teritoriu administrativ: VALEA DOFTANEI
Adresa imobil: Com. Valea Doftanei, sat Transteni, Drum forestier Prislop, T31, Pid294, UP4, UA53A, UA63C, - intravilan/extravilan, Jud. Prahova.

Beneficiar : Comuna Valea Doftanei

Suprafata amplasament - S = 72542 mp
din care Suprafata amplasament in intravilan - S = 4076 mp
Suprafata amplasament in extravilan - S = 68466 mp

Lungime totala amplasament - L = 10,502 km

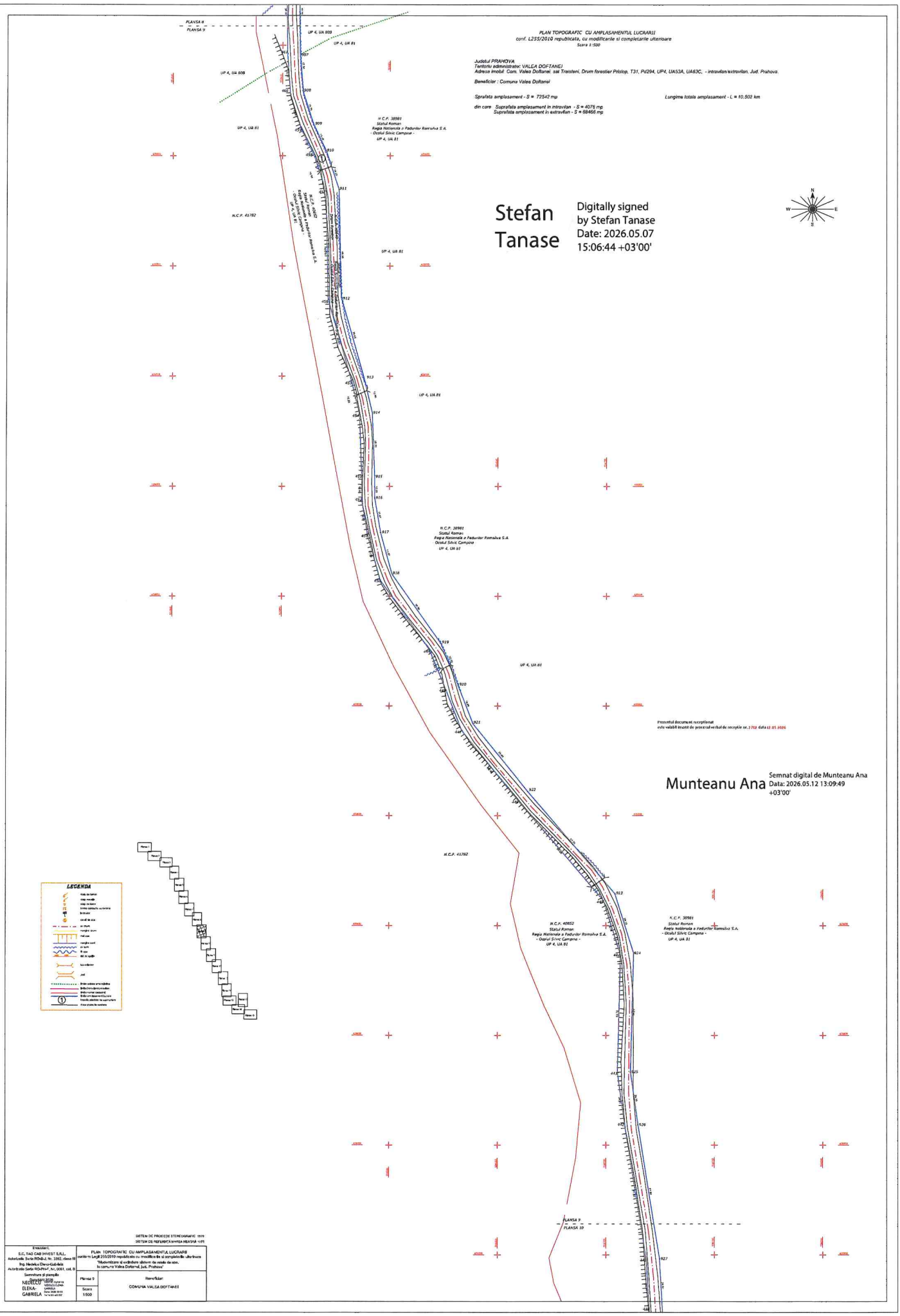

Stefan Tanase
Digitally signed by Stefan Tanase
Date: 2026.05.07 15:06:44 +03'00'

Prezentul document receptionat
este valabil insotit de procesul verbal de receptie nr. 2702 data 12.05.2026

Munteanu Ana
Semnat digital de Munteanu Ana
Data: 2026.05.12 13:09:49 +03'00'

SISTEM DE PROIECTIE STEREOGRAFIC 1970
SISTEM DE REFERINTA MAREA NEAGRA 1975

Evaluator, S.C. TAO CAD INVEST S.R.L. Autorizatie Seria RO-B-J, Nr. 3392, clasa III Ing. Nedelcu Dana-Gabriela Autorizatie Seria RO-PM-F, Nr. 0081, cat. II	PLAN TOPOGRAFIC CU AMPLASAMENTUL LUCRARII conform Legii 255/2010 republicata cu modificarile si completarile ulterioare "Modernizare si extindere sistem de apele de mare, la comuna Valea Doftanei, jud. Prahova"
Semnatura si ştampila Data: 11.2026 NEDELCU ELENA-GABRIELA	Plansa 9 / Scara 1:500 / Beneficiar: COMUNA VALEA DOFTANEI

PLANSA 9
PLANSA 10

PLAN TOPOGRAFIC CU AMPLASAMENTUL LUCRARII

conf. L255/2010 republicata, cu modificarile si completarile ulterioare

Scara 1:500

Judetul PRAHOVA
Teritoriu administrativ: VALEA DOFTANEI
Adresa imobil: Com. Valea Doftanei, cat Traislaini, Drum forestier Prislop, T31, Pd294, UP4, UA53A, UA63C, - intravilan/extravilan, Jud. Prahova

Beneficiar : Comuna Valea Doftanei

Suprafata amplasament - S = 72542 mp

Lungime totala amplasament - L = 10.502 km

din care Suprafata amplasament in intravilan - S = 4076 mp
Suprafata amplasament in extravilan - S = 68466 mp

N.C.P. 38981
Statul Roman
Regia Nationala a Padurilor Romsilva S.A.
- Ocolul Silvic Campina -
UP 4, UA 81

UP 4, UA 81

UP 4, UA 82A

UP 4, UA 81

N.C.P. 40652
Statul Roman
Regia Nationala a Padurilor Romsilva S.A.
- Ocolul Silvic Campina -
UP 4, UA 82A

N.C.P. 38983
Statul Roman
Regia Nationala a Padurilor Romsilva S.A.
- Ocolul Silvic Campina -
UP 4, UA 82A

N.C.P. 40652
Statul Roman
Regia Nationala a Padurilor Romsilva S.A.
- Ocolul Silvic Campina -
UP 4, UA 82A

N.C.P. 41782

UP 4, UA 82A

UP 4, UA 82A

UP 4, UA 82AA

UP 4, UA 82AA

UP 4, UA 84

UP 4, UA 84

UP 4, UA 82A

UP 4, UA 84

PLANSA 10
PLANSA 11

Stefan Tanase
Digitally signed by Stefan Tanase
Date: 2026.05.07 15:07:35 +03'00'

Munteanu Ana
Semnat digital de Munteanu Ana
Data: 2026.05.12 13:10:22 +03'00'

Prezentul document receptionat
este valabil insotit de procesul verbal de receptie nr. 1702 data 12.05.2026

LEGENDA

- stalp de beton
- stalp metalic
- stalp de lemn
- turnu unitatii subterane
- indicator
- canal de scurgere
- de drum
- marginea drumului
- mal apa
- marginea apei
- de apa
- de irigatii
- la cablaje
- pod
- limita unitate amenajistica
- limita trupului de pasunat
- limita tarlei cadastrale
- limita amenajamentului
- limita adancime de scoarcere
- zona protectie cablaj

Stalp 1
Stalp 2
Stalp 3
Stalp 4
Stalp 5
Stalp 6
Stalp 7
Stalp 8
Stalp 9
Stalp 10
Stalp 11
Stalp 12
Stalp 13
Stalp 14
Stalp 15
Stalp 16
Stalp 17
Stalp 18
Stalp 19
Stalp 20
Stalp 21
Stalp 22

SISTEM DE PROIECTE STEREOGRAFIC 1970
SISTEM DE REFERINTA MAREA NEAGRA 1975

Elaborator: S.C. TAG CAD INVEST S.R.L. Autorizatia Seria RO-A-J, Nr. 3392, clasa III Ing. Mandau Elena-Gabriela Autorizatia Seria RO-PHF-F, Nr. 2081, cat. II Semnatura digitala a Mandau Elena Gabriela Data: 2026.05.05 14:16:05 +03'00'	PLAN TOPOGRAFIC CU AMPLASAMENTUL LUCRARII conform Legii 255/2010 republicata cu modificarile si completarile ulterioare "Modernizare si extindere sistem de retele de apa, la comuna Valea Doftanei, jud. Prahova"
	Plansa 10 / Scara 1:500
	Beneficiar: COMUNA VALEA DOFTANEI

PLAN TOPOGRAFIC CU AMPLASAMENTUL LUCRARII
conf. L255/2010 republicata, cu modificarile si completarile ulterioare
Scara 1:500

Judetul PRAHOVA
Teritoriu administrativ: VALEA DOFTANEI
Adresa imobil: Com. Valea Doftanei, sat Travisteni, Drum forestier Prislop, T31, Pd294, UP4, UA53A, UA63C, - intravilan/extravilan, Jud. Prahova.

Beneficiar : Comuna Valea Doftanei

Suprafata amplasament - S = 72542 mp

Lungime totala amplasament - L = 10,502 km

din care Suprafata amplasament in intravilan - S = 4076 mp
Suprafata amplasament in extravilan - S = 68466 mp

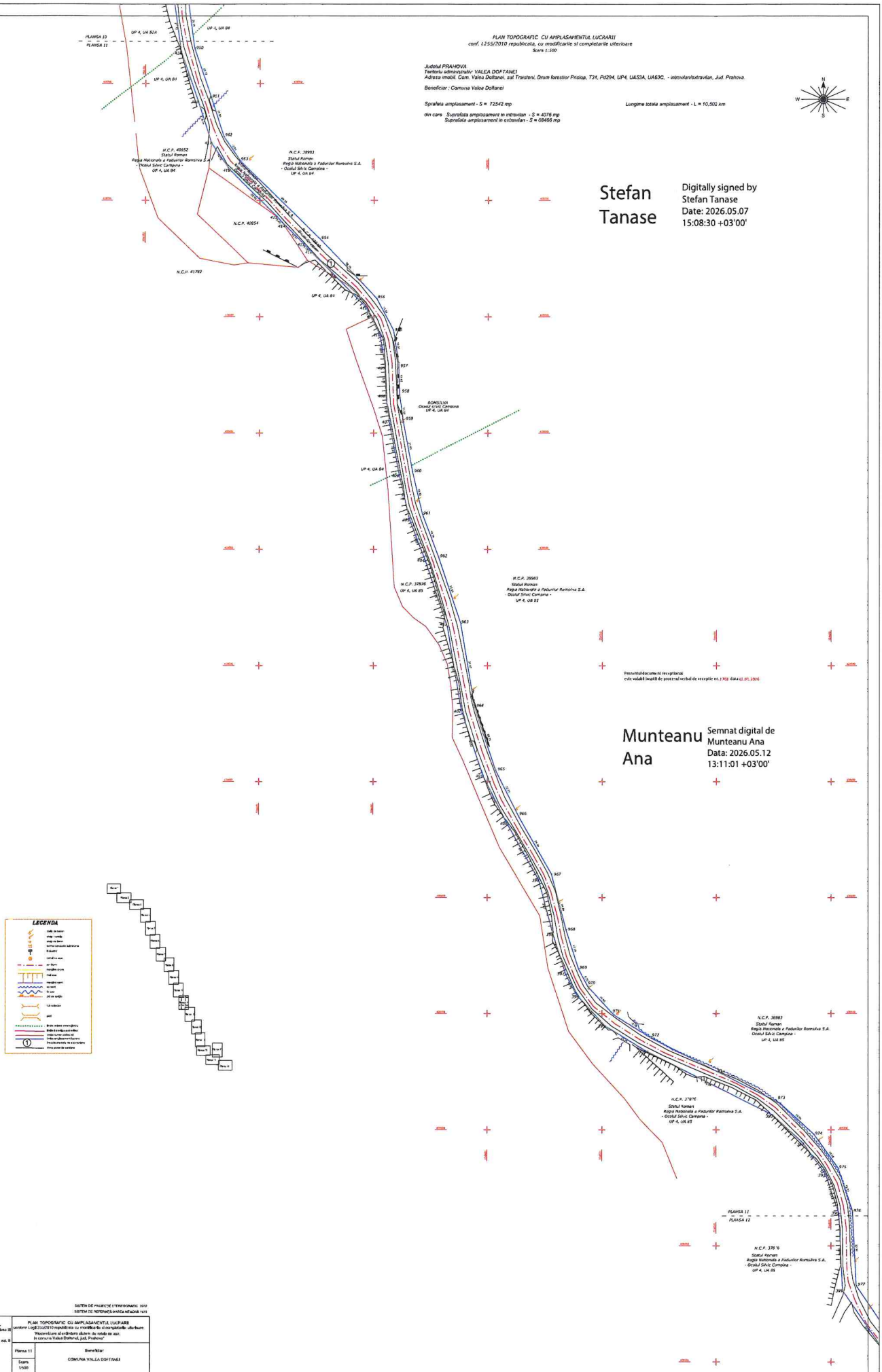

Stefan Tanase
Digitally signed by Stefan Tanase
Date: 2026.05.07 15:08:30 +03'00'

Munteanu Ana
Semnat digital de Munteanu Ana
Data: 2026.05.12 13:11:01 +03'00'

SISTEM DE PROIECTIE STEREOGRAFIC 1970
SISTEM DE REFERINTA MAREA NEAGRA 1975

Elaborator: S.C. TAG CAD INVEST S.R.L. Autorizatie Seria RO-MJ, Nr. 2302, data de Ing. Neodim Elena-Gabriela Autorizatie Seria RO-PH-F, Nr. 0661 din B	PLAN TOPOGRAFIC CU AMPLASAMENTUL LUCRARII conform Legii 350/2010 republicata cu modificarile si completarile ulterioare "Modernizare si extindere sistem de retele de apa. In comuna Valea Doftanei, jud. Prahova"
NEOD[illegible] ELENA-GABRIELA	Plansa 11 / Scara 1:500 — Beneficiar: COMUNA VALEA DOFTANEI

PLAN TOPOGRAFIC CU AMPLASAMENTUL LUCRARII
conf. L255/2010 republicata, cu modificarile si completarile ulterioare
Scara 1:500

Judetul PRAHOVA
Teritoriu administrativ: VALEA DOFTANEI
Adresa imobil: Com. Valea Doftanei, sat Traisteni, Drum forestier Priislop, T31, Pd294, UP4, UA53A, UA63C - intravilan/extravilan, Jud. Prahova.

Beneficiar : Comuna Valea Doftanei

Suprafata amplasament - S = 72542 mp

Lungime totala amplasament - L = ≈0,502 km

din care Suprafata amplasament in intravilan - S = 4076 mp
Suprafata amplasament in extravilan - S = 68466 mp

Stefan Tanase

Digitally signed by Stefan Tanase
Date: 2026.05.07 15:09:19 +03'00'

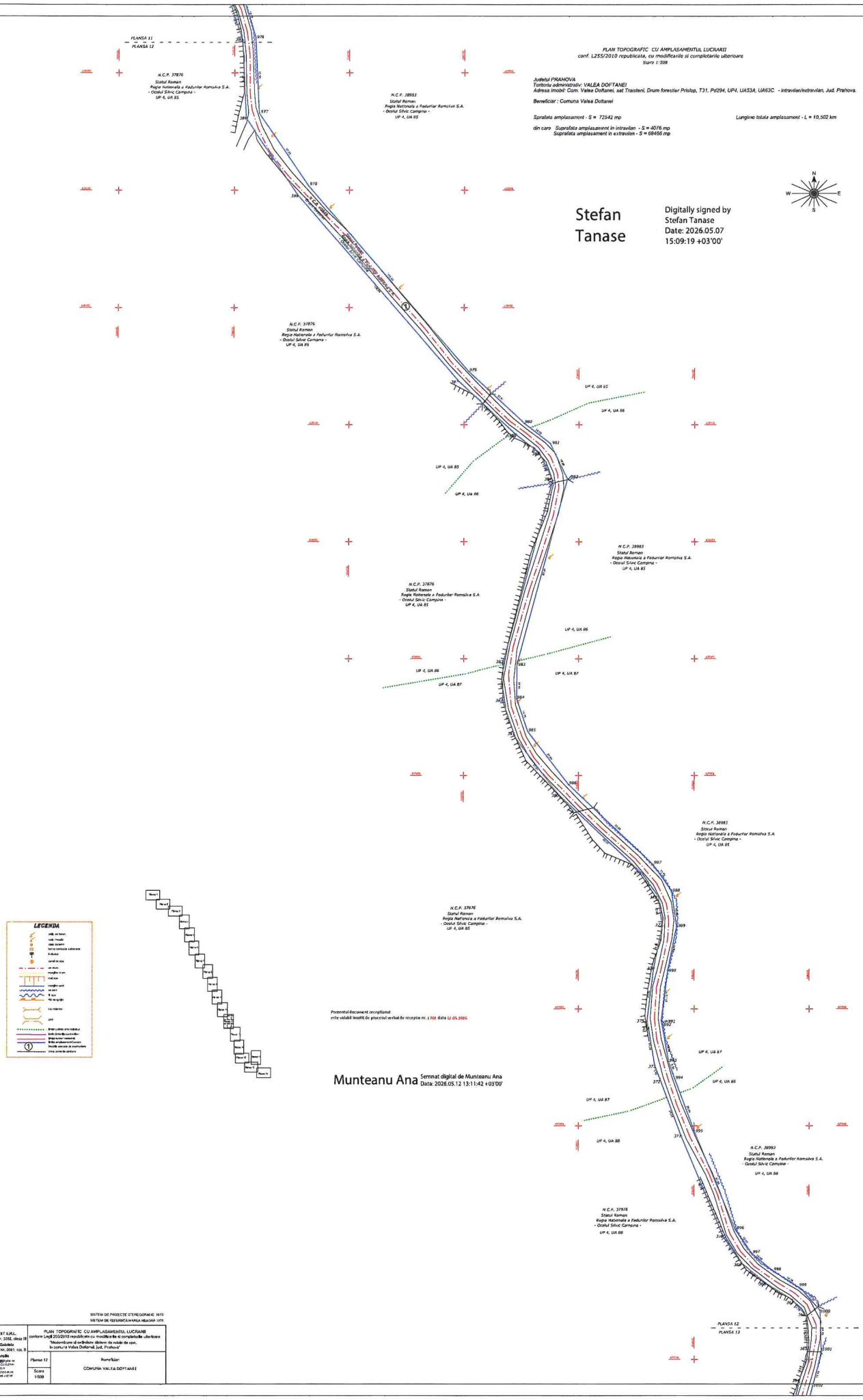

Prezentul document recepționat
este valabil însoțit de procesul verbal de recepție nr. 1 RED data 12.05.2026

Munteanu Ana

Semnat digital de Munteanu Ana
Data: 2026.05.12 13:11:42 +03'00'

SISTEM DE PROIECTE STEREOGRAFIC 1970
SISTEM DE REFERINȚA/MAREA REȚEAUA 1975

Proiectant, S.C. TAO CAD INVEST S.R.L. Autostrada Sarbi-Bucuresti, Nr. 309E, clasa III Ing. Nedelcea Elena-Gabriela Autostrada Sarbi-Bucuresti, Nr. 309E, cla. III	PLAN TOPOGRAFIC CU AMPLASAMENTUL LUCRARII conform Legii 255/2010 republicata cu modificarile si completarile ulterioare "Modernizare si extindere sistem de retele de apa, in comuna Valea Doftanei, jud. Prahova"
Semnatura si ștampila NEDELCEA-GABRIELA-ELENA Date: 2026.05.05 08:50:40 +03'00'	Planșa 12 / Scara 1:500
	Numărător: COMUNA VALEA DOFTANEI

PLAN TOPOGRAFIC CU AMPLASAMENTUL LUCRARII
conf. L253/2010 republicata, cu modificarile si completarile ulterioare
Scara 1:500

Judetul PRAHOVA
Teritoriu administrativ: VALEA DOFTANEI
Adresa imobil: Com. Valea Doftanei, sat Traistenii. Drum forestier Prislop. T31, Pt1294, UPA, UA53A, UA63C. - intravilan/extravilan, Jud. Prahova.

Beneficiar : Comuna Valea Doftanei

Suprafata amplasament - S = 72542 mp

Lungime totala amplasament - L = 10,502 km

din care Suprafata amplasament in intravilan - S = 4076 mp
Suprafata amplasament in extravilan - S = 68466 mp

Stefan Tanase

Digitally signed by Stefan Tanase
Date: 2026.05.07 15:10:07 +03'00'

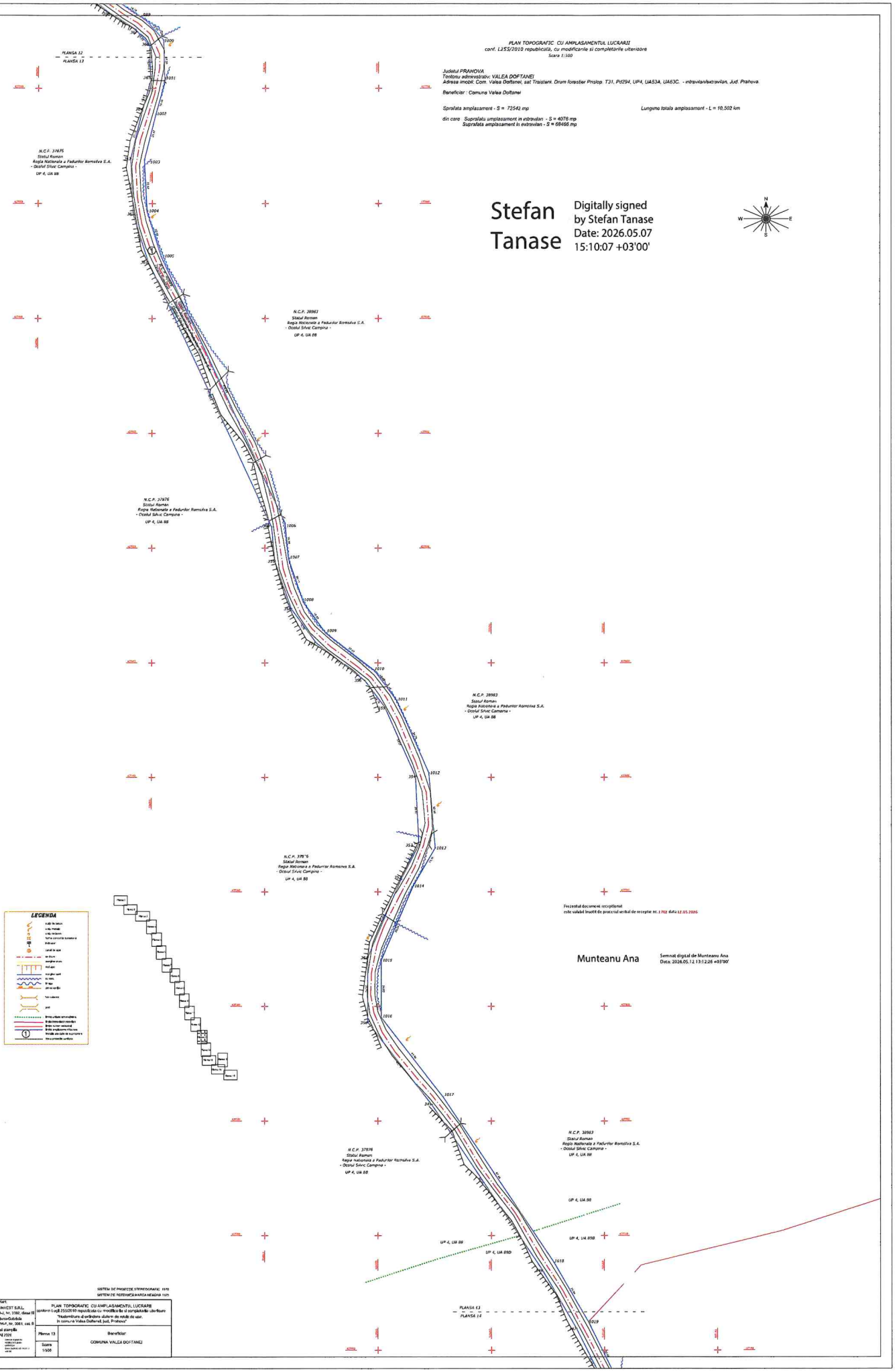

Frezentul document receptionat
este valabil inaintat de procesul verbal de receptie nr. 1702 data 12.05.2026

Munteanu Ana

Semnat digital de Munteanu Ana
Data: 2026.05.12 13:12:26 +03'00'

SISTEM DE PROIECTIE STEREOGRAFIC 1970
SISTEM DE REFERINTA BATICA NEAGRA 1975

Elaborator: S.C. TAD CAD INVEST S.R.L. Autorizatie Seria RO-H-J, Nr. 3392, clasa III Ing. Nedelcu Elena-Gabriela Autorizatie Seria RO-PM-F, Nr. 2061, cat. B	PLAN TOPOGRAFIC CU AMPLASAMENTUL LUCRARII conform Legii 255/2010 republicata cu modificarile si completarile ulterioare "Modernizare si extindere sistem de retele de apa", in comuna Valea Doftanei, jud. Prahova"	
Semnatura si stampila Data: MAI 2026 NEDELCU ELENA GABRIELA	Plansa 13	Beneficiar:
	Scara 1:500	COMUNA VALEA DOFTANEI

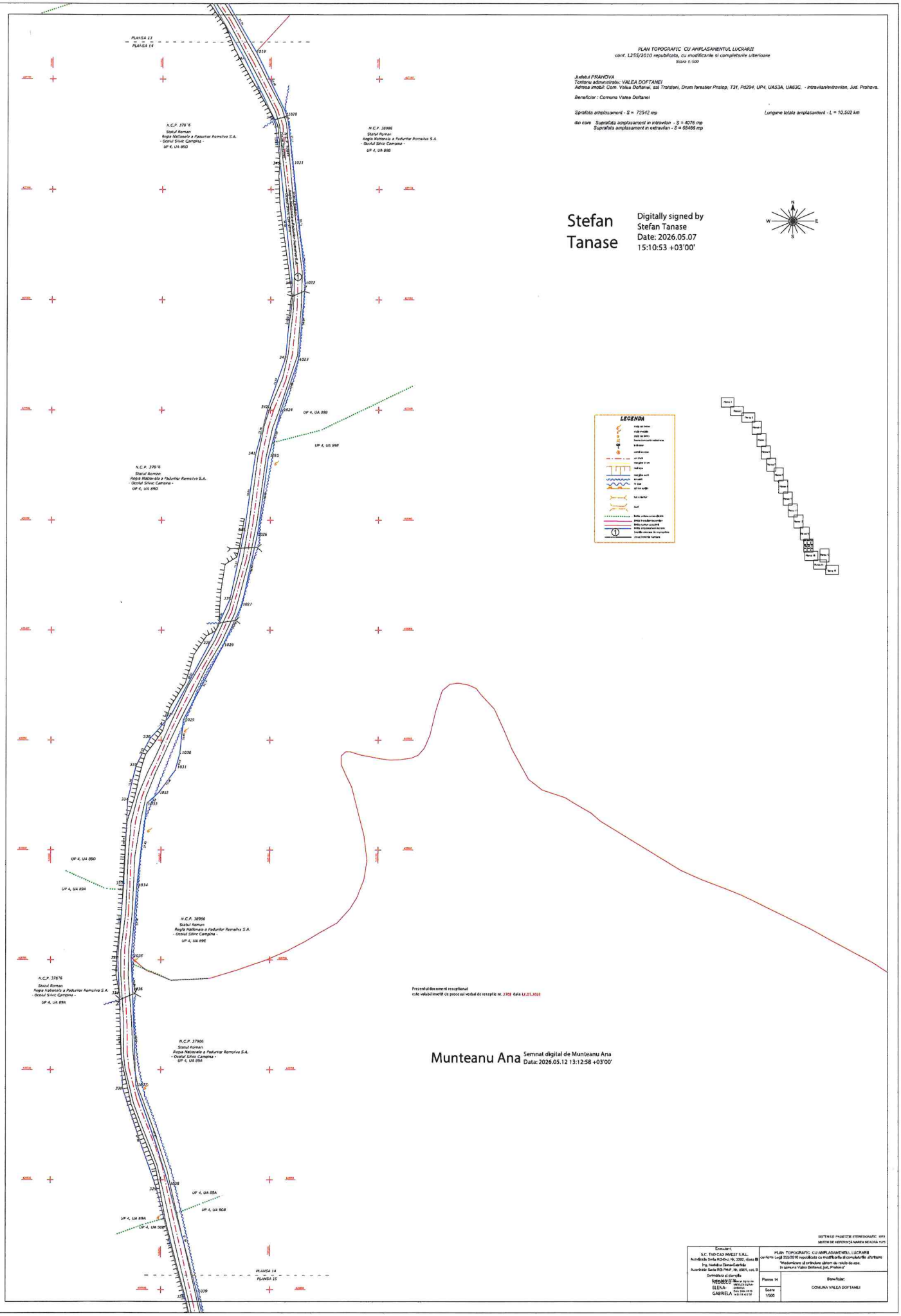
PLANSA 13
PLANSA 14
N.C.P. 37876
Statul Roman
Regia Nationala a Padurilor Romsilva S.A.
- Ocolul Silvic Campina -
UP 4, UA 89D
N.C.P. 38986
Statul Roman
Regia Nationala a Padurilor Romsilva S.A.
- Ocolul Silvic Campina -
UP 4, UA 89B
UP 4, UA 89B
UP 4, UA 89E
N.C.P. 37876
Statul Roman
Regia Nationala a Padurilor Romsilva S.A.
- Ocolul Silvic Campina -
UP 4, UA 89D
UP 4, UA 89D
UP 4, UA 89A
N.C.P. 38986
Statul Roman
Regia Nationala a Padurilor Romsilva S.A.
- Ocolul Silvic Campina -
UP 4, UA 89E
N.C.P. 37876
Statul Roman
Regia Nationala a Padurilor Romsilva S.A.
- Ocolul Silvic Campina -
UP 4, UA 89A
N.C.P. 37906
Statul Roman
Regia Nationala a Padurilor Romsilva S.A.
- Ocolul Silvic Campina -
UP 4, UA 89A
UP 4, UA 89A
UP 4, UA 90B
UP 4, UA 89A
UP 4, UA 90B
PLANSA 14
PLANSA 15
PLAN TOPOGRAFIC CU AMPLASAMENTUL LUCRARII
conf. L255/2010 republicata, cu modificarile si completarile ulterioare
Scara 1:500
Judetul PRAHOVA
Teritoriu administrativ: VALEA DOFTANEI
Adresa imobil: Com. Valea Doftanei, sat Traistoni, Drum forestier Prislop, T31, Pd294, UP4, UA53A, UA63C, - intravilan/extravilan, Jud. Prahova.
Beneficiar : Comuna Valea Doftanei
Suprafata amplasament - S = 72542 mp
Lungime totala amplasament - L = 10,502 km
din care Suprafata amplasament in intravilan - S = 4076 mp
Suprafata amplasament in extravilan - S = 68466 mp
Stefan Tanase
Digitally signed by Stefan Tanase
Date: 2026.05.07 15:10:53 +03'00'
N
W
E
S
LEGENDA
Plansa 1
Plansa 2
Plansa 3
Plansa 4
Plansa 5
Plansa 6
Plansa 7
Plansa 8
Plansa 9
Plansa 10
Plansa 11
Plansa 12
Plansa 13
Plansa 14
Plansa 15
Prezentul document receptionat
este valabil insotit de procesul verbal de receptie nr. 2708 data 12.05.2026
Munteanu Ana
Semnat digital de Munteanu Ana
Data: 2026.05.12 13:12:58 +03'00'
SISTEM DE PROIECTIE STEREOGRAFIC 1970
SISTEM DE REFERINTA MAREA NEAGRA 1975
Elaborator:
S.C. TAD CAD INVEST S.R.L.
Autoritate Stefa RO-Ro-J, Nr. 3302, clasa III
Ing. Ionescu Elena-Gabriela
Autoritate Sarie RO-Pad , Nr. 0061 , cat. II
Semnatura si stampila
IONESCU ELENA-GABRIELA
Semnat digital de IONESCU ELENA-GABRIELA
Data: 2026.05.05 14:01:19 +03'00'
PLAN TOPOGRAFIC CU AMPLASAMENTUL LUCRARII
conform Legii 255/2010 republicata cu modificarile si completarile ulterioare
"Modernizare si extindere sistem de retele de apa.
In comuna Valea Doftanei, Jud. Prahova"
Planse 14
Scara 1/500
Beneficiar:
COMUNA VALEA DOFTANEI

PLAN TOPOGRAFIC CU AMPLASAMENTUL LUCRARII
conf. L255/2010 republicata, cu modificarile si completarile ulterioare
Scara 1:500

Judetul PRAHOVA
Teritoriu administrativ: VALEA DOFTANEI
Adresa imobil. Com. Valea Doftanei, sat Transferi, Drum forestier Prislop, T31, Pd294, UP4, UA53A, UA63C. - intravilan/extravilan, Jud. Prahova.

Beneficiar : Comuna Valea Doftanei

Suprafata amplasament - S = 72542 mp

Lungime totala amplasament - L = 10.502 km

din care Suprafata amplasament in intravilan - S = 4076 mp
Suprafata amplasament in extravilan - S = 68466 mp

Stefan Tanase

Digitally signed by Stefan Tanase
Date: 2026.05.07 15:12:06 +03'00'

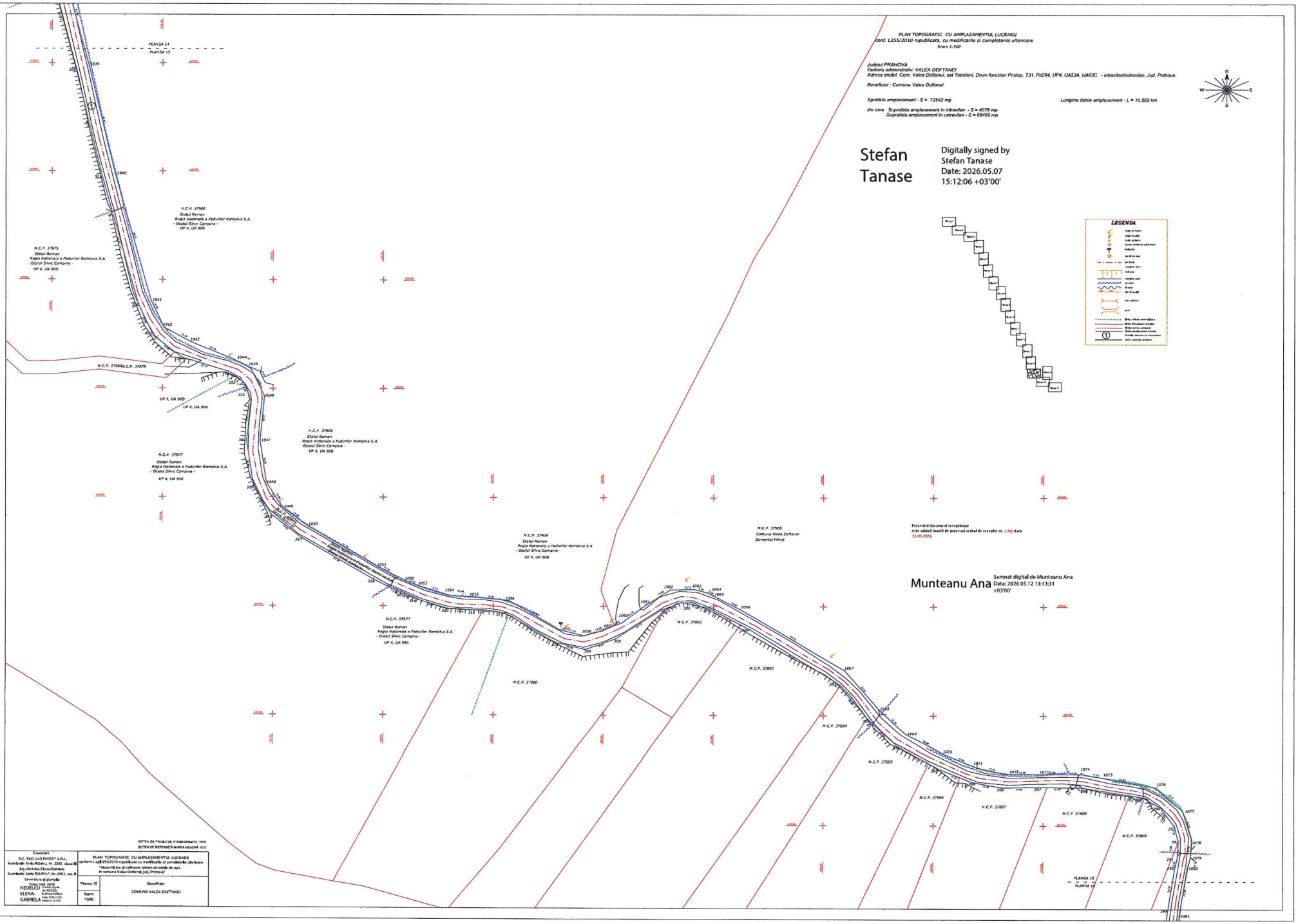

Prezentul document recepționat este valabil inaintat de procesul verbal de recepție nr. 2783 data 12.05.2026

Munteanu Ana

Semnat digital de Munteanu Ana
Date: 2026.05.12 13:13:31 +03'00'

SISTEM DE PROIECTIE STEREOGRAFIC 1970
SISTEM DE REFERINTA MAREA NEAGRA 1975

Executant: S.C. TAO CAD INVEST S.R.L. Autorizatie Tertia RO-Ro-J, Nr. 3392, clasa III Ing. Nicolae Elena-Gabriela Autorizatie: Serie RO-PI-I-F, Nr. 0561, cat. B Semnatura si ștampila Data: 14.05.2026 NEDELCU ELENA-GABRIELA Semnat digital de NEDELCU ELENA-GABRIELA Date: 2026.05.14 09:55	PLAN TOPOGRAFIC CU AMPLASAMENTUL LUCRARII conform Legii 255/2010 republicata cu modificarile si completarile ulterioare "Modernizare si extinderea sistem de colecie de apa, in comuna Valea Doftanei, jud. Prahova"
Plansa 15 / Scara 1:500	Beneficiar: COMUNA VALEA DOFTANEI

PLAN TOPOGRAFIC CU AMPLASAMENTUL LUCRARII
conf. L255/2010 republicata, cu modificarile si completarile ulterioare
Scara 1:500

Judetul PRAHOVA
Teritoriu administrativ: VALEA DOFTANEI
Adresa imobil: Com. Valea Doftanei, sat Traistani, Drum forestier Prislop, T31, Pd294, UP4, UA53A, UA63C, - intravilan/extravilan, Jud. Prahova

Beneficiar : Comuna Valea Doftanei

Suprafata amplasament - S = 72542 mp

din care Suprafata amplasament in intravilan - S = 4076 mp
Suprafata amplasament in extravilan - S = 68466 mp

Lungime totala amplasament - L = 10,502 km

Stefan Tanase

Digitally signed by Stefan Tanase
Date: 2026.05.07 15:19:40 +03'00'

Munteanu Ana

Semnat digital de Munteanu Ana
Data: 2026.05.12 13:14:08 +03'00'

Prezentul document receptionat este valabil insotit de procesul verbal de receptie nr. 3780 data 12.05.2026

PLANSA 15 — PLANSA 16

PLANSA 17 — PLANSA 18

PLANSA 2 — PLANSA 1

PLANSA 18 — PLANSA 19

N.C.P. 37905 Comuna Valea Doftanei Domeniul Privat

N.C.P. 37890

N.C.P. 37891

N.C.P. 37892

N.C.P. 37897

N.C.P. 37904

N.C.P. 31244

N.C.P. 31248

N.C.P. 43733

N.C.P. 43732

N.C.P. 31430

N.C.P. 37903

ELEMENTE HIDROGRAFICE

ELEMENTE HIDROMORFOLOGICE

ELEMENTE HIDROTEHNICE

LEGENDA

- Stalp de lemn
- Stalp metalic
- Stalp de beton
- Turnul clopotului ansamblul
- Bolboane
- Canal de apa
- Lac de apa
- Mlastina, zona
- Pod auto
- Marginea padurii
- Ape curgatoare
- Ape stagnante
- Ape subterane
- Pod
- Bridaj taluz pe mal stangul
- Bridaj taluz pe mal dreptul
- Bridaj taluz cascadat
- Bridaj amplasament B.C.M.R.
- Imobile afectate de expropriere
- Zona a cilindrului auto

Executant: S.C. TAO CAO INVEST S.R.L. Autorizatie Seria RO-BJ, Nr. 3390, clasa III Ing. Monitra Elena-Gabriela Autorizatie Seria RO-PH-F, Nr. 3961, sat. B	PLAN TOPOGRAFIC CU AMPLASAMENTUL LUCRARII conform Legii 255/2010 republicata cu modificarile si completarile ulterioare "Modernizare si extindere retele de retele de apa. In comuna Valea Doftanei, jud. Prahova"	
Semnatura si ştampila: NEGOEREA-ELENA-GABRIELA	Plansa 18	Beneficiar: COMUNA VALEA DOFTANEI
	Scara 1:500	

SISTEM DE PROIECTIE STEREOGRAFIC 1970
RETEAUA DE REFERINTA MAREA NEAGRA 1975

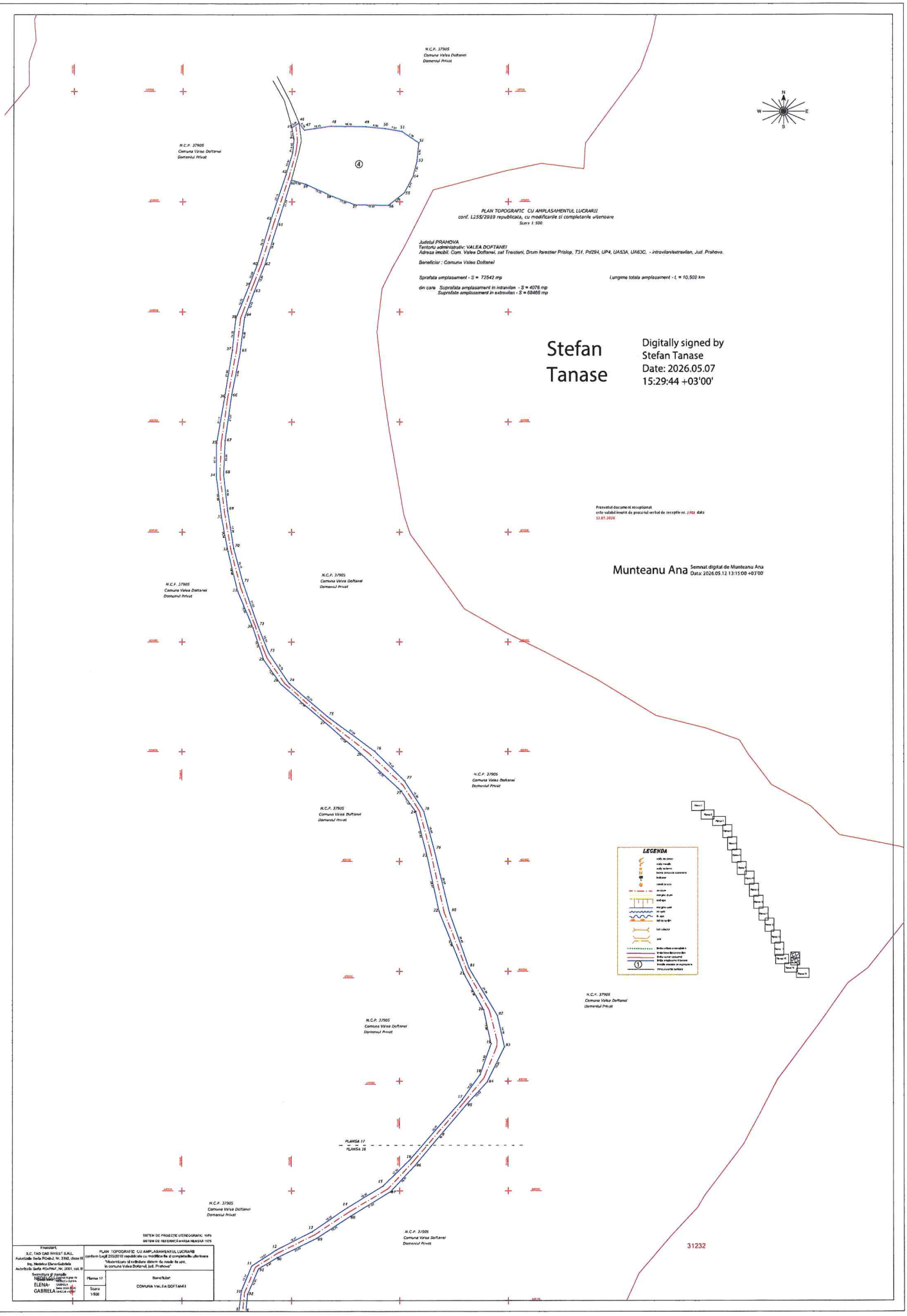
N.C.P. 37905
Comuna Valea Doftanei
Domeniul Privat
PLAN TOPOGRAFIC CU AMPLASAMENTUL LUCRARII
conf. L255/2010 republicata, cu modificarile si completarile ulterioare
Scara 1:500
Judetul PRAHOVA
Teritoriu administrativ: VALEA DOFTANEI
Adresa imobil: Com. Valea Doftanei, sat Traistoni, Drum forestier Prislop, T31, Pr294, UP4, UA53A, UA63C, - intravilan/extravilan, Jud. Prahova.
Beneficiar : Comuna Valea Doftanei
Suprafata amplasament - S = 72542 mp
Lungime totala amplasament - L = 10,502 km
din care Suprafata amplasament in intravilan - S = 4076 mp
Suprafata amplasament in extravilan - S = 68466 mp
Stefan Tanase
Digitally signed by Stefan Tanase
Date: 2026.05.07 15:29:44 +03'00'
Prezentul document recepionat este valabil inscris de procesul verbal de receptie nr. 27931 data 12.05.2026
Munteanu Ana
Semnat digital de Munteanu Ana
Data: 2026.05.12 13:15:00 +03'00'
LEGENDA
PLANSA 17
PLANSA 16
31232
Proiectant,
S.C. TAG CAD INVEST S.R.L.
Autorizatie Seria RO-RAI, Nr. 3392, clasa III
Ing. Nedelcu Elena-Gabriela
Autorizatie Seria RO-RAI, Nr. 2061, cl. III
Semnatura si ștampila
NEDELCU ELENA-GABRIELA
SISTEM DE PROIECTIE STEREOGRAFIC 1970
SISTEM DE REFERINTA NATIONAL 1970
PLAN TOPOGRAFIC CU AMPLASAMENTUL LUCRARII
conform Legii 255/2010 republicata cu modificarile si completarile ulterioare
"Modernizare si modificare sistem de scurgere de ape,
in comuna Valea Doftanei, jud. Prahova"
Plansa 17
Scara 1/500
Beneficiar:
COMUNA VALEA DOFTANEI

PLAN TOPOGRAFIC CU AMPLASAMENTUL LUCRARII
conf. L233/2010 republicata, cu modificarile si completarile ulterioare
Scara 1:500

Judetul PRAHOVA
Teritoriu administrativ: VALEA DOFTANEI
Adresa imobil: Com. Valea Doftanei, sat Troisteni, Drum forestier Prislop. T31, Pd294, UP4 UA53A, UA63C, - intravilan/extravilan, Jud. Prahova.

Beneficiar : Comune Valea Doftanei

Suprafata amplasament - S = 72542 mp

Lungime totala amplasament - L = 10,502 km

din care Suprafata amplasament in intravilan - S = 4076 mp
Suprafata amplasament in extravilan - S = 68466 mp

Stefan Tanase

Digitally signed by Stefan Tanase
Date: 2026.05.07 15:30:27 +03'00'

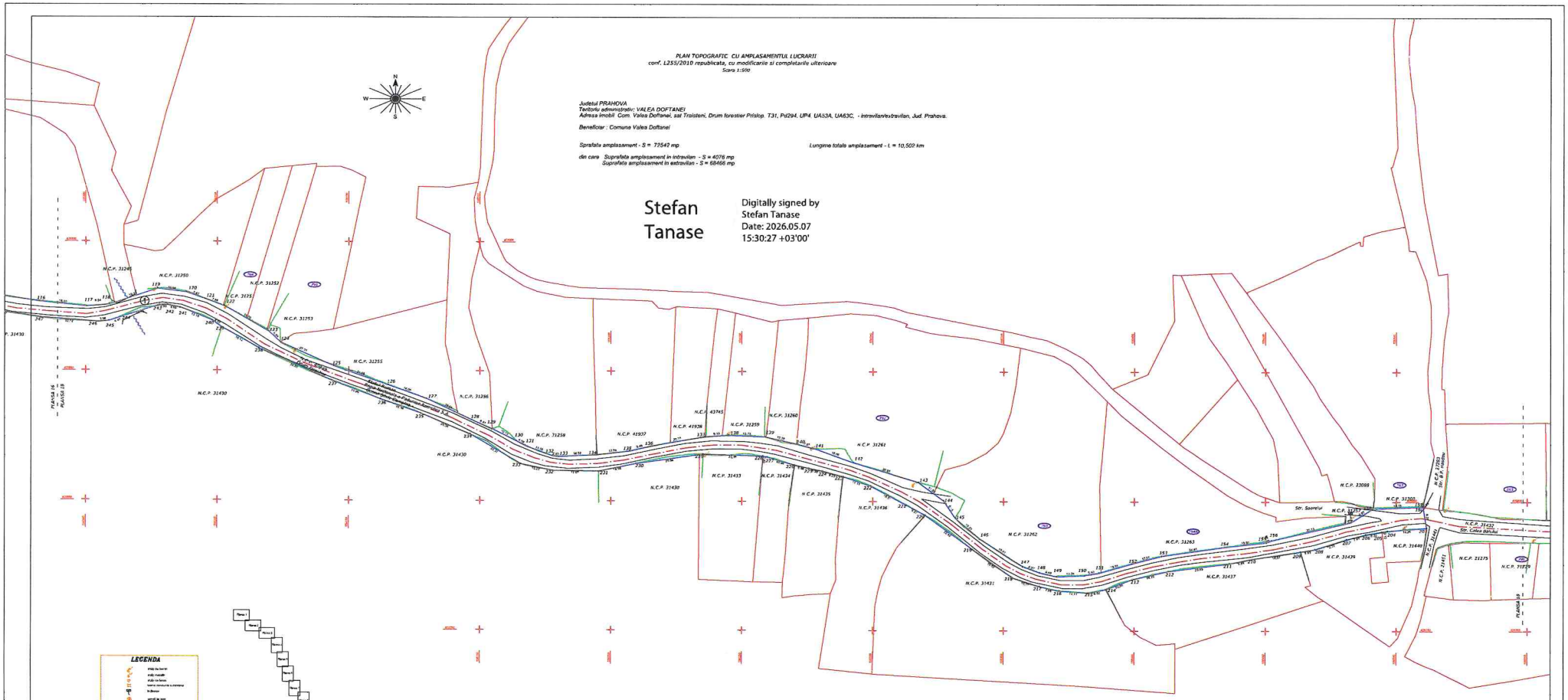



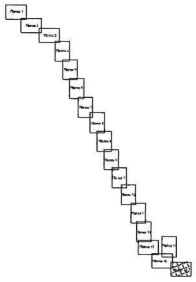

Prezentul document receptionat
este valabil insotit de procesul verbal de receptie nr. 278 data
12.05.2026

Munteanu Ana Semnat digital de Munteanu Ana
Data: 2026.05.12 13:55:13 +03'00'

SISTEM DE PROIECTIE STEREOGRAFIC 1970
SISTEM DE REFERINTA MAREA NEAGRA 1975

Executant, S.C. TAO CAD INVEST S.R.L. Autorizatie Seria RO-Ro-J Nr. 3300 clasa B Ing. Nedelcu Elena-Gabriela Autorizatie Seria RO-Pro-F Nr. 4061, cat. B	PLAN TOPOGRAFIC CU AMPLASAMENTUL LUCRARII conform Legii 233/2010 republicata cu modificarile si completarile ulterioare "Modernizare si extindere sistem de retele de apa, in comuna Valea Doftanei, jud. Prahova"
Semnatura si stampila NEDELCU ELENA-GABRIELA Semnat digital de NEDELCU ELENA-GABRIELA Data: 2026.05.07 15:30:25 +03'00'	Plansa 18 / Scara 1/500
	Beneficiar: COMUNA VALEA DOFTANEI