



ROMÂNIA
JUDEȚUL PRAHOVA
COMUNA VALEA DOFTANEI
CONSILIUL LOCAL

HOTĂRÂRE

**Cu privire la introducerea și completarea HCL nr. 51/10.10.2006,
referitoare la *inventarul bunurilor ce aparțin patrimoniului privat al comunei
Valea Doftanei*, a bunurilor imobile-terenuri, conform anexei
(listă bunuri cu planurile de amplasament)**

Având în vedere :

- proiectul de hotărâre nr. 23571 din 29.11.2023, cu privire la introducerea și completarea HCL nr. 51/10.10.2006, referitoare la inventarul bunurilor ce aparțin patrimoniului privat al comunei Valea Doftanei, a bunurilor imobile, conform anexei (listă bunuri și planuri de amplasament), inițiat de Primarul Comunei Valea Doftanei, dl. Lucian Vileford Costea ;
- referatul de aprobare nr. 23572 din 29.11.2023, al inițiatorului proiectului de hotărâre, primarul comunei Valea Doftanei;
- raportul de specialitate nr. 27830 din 29.11.2023, întocmit de către Biroul Contabilitate, Salarizare și Patrimoniu;

Luând în considerare

- avizul de legalitate nr. 23573 din 29.11.2023, al Secretarului General-UAT Valea Doftanei;
- avizul Comisiei Juridice, pentru Buget-Finanțe, Urbanism și Amenajarea Teritoriului și pentru Administrarea Domeniului Public și Privat al comunei Valea Doftanei

În conformitate cu prevederile:

- art.41, alin.5² din Legea nr. 7/1996 a cadastrului și a publicității imobiliare republicată, cu modificările și completările ulterioare;
- Normele tehnice *pentru* întocmirea inventarului bunurilor care alcătuiesc domeniul public și privat al comunelor, al orașelor, al municipiilor și al județelor, aprobate prin H.G. nr. 392/2020;
- Anexei nr.1 la Legea nr. 165/2013 privind măsurile pt. Finalizarea procesului de restituire, în natură sau prin echivalent a imobilelor preluate în mod abuziv în perioada regimului comunist bîn România;
- art. 552, art. 553, alin.(1) și art. 557, alin.(2) și alin.(4) din Legea nr.287/2009 - *Codul Civil*, republicată, cu modificările ulterioare;
- art.6, alin.(3) și art.30, alin.(1), lit."c" din Legea nr.24/2000 privind normele de tehnică legislativă pentru elaborarea actelor normative, republicată, cu modificările și completările ulterioare;

În temeiul dispozițiilor :

- art. 129, alin. (2) lit. c), art. 133 alin. (1), lit. a), art. 197 și art. 243 alin. (1), art. 139 alin. (1) și alin. (3) lit. g); art. 196, alin. (1) lit a), din Ordonanța de Urgență a Guvernului nr. 57/2019 privind Codul administrativ, cu modificările și completările ulterioare

**Consiliul Local al comunei Valea Doftanei, județul Prahova:
HOTĂRĂȘTE:**

Art.1. Aprobă introducerea și completarea HCL nr. 51/10.10.2006, referitoare la inventarul bunurilor ce aparțin patrimoniului privat al comunei Valea Doftanei, a bunurilor imobile, conform anexei (listă bunuri cu planurile de amplasament) la prezenta hotărâre.

Art.2. Cu ducerea la îndeplinire a prezentei hotărâri, se însărcinează Primarul comunei Valea Doftanei, prin aparatul de specialitate.

Art.3. Prezenta hotărâre a fost adoptată de Consiliul Local Valea Doftanei cu un nr. de 13 voturi „pentru” din 13 consilieri prezenți, 15 în funcție, iar prin grija secretarului general al comunei Valea Doftanei, se aduce la cunoștință publică și se transmite autorităților și persoanelor interesate, în termenul prevăzut de lege:

- Instituției Prefectului Județului Prahova;
- Primarului comunei Valea Doftanei;
- Biroului Contabilitate, Salarizare și Patrimoniu;
- Se publică pe site-ul www.primariavaleadoftanei.ro.

*Președinte de ședință,
Consilier Local
☞ Feticu Vasile*

[Redacted Signature]



*Contrasemnează
Secretarul General al UAT Valea Doftanei
☞ Violeta Cristina Țomărniceanu*

[Redacted Signature]

Nr. 107

din 29.11.2023

Anexa la H.C.L. nr.107/ 29.11.2023

Listă bunuri introduse in inventarul bunurilor ce aparțin domeniul privat al
comunei Valea Doftanei.

Nr. Ctr.	Cod de clasificare	Denumirea bunului/imobilului	Elemente de identificare	Anul dobândirii sau după caz al dării in folosință	Valoarea de inventar	Situația juridică a terenului
1	-	Teren intravilan	Com. Valea Doftanei, sat Teșila, str. Radu Paisie Vodă, nr. 1192, tarla 50, parcela Cc 642, jud. Prahova, Suprafață imobil S=299 mp, categoria de folosință curți-construcții.	-	-	-
2	-	Teren extravilan	Com. Valea Doftanei, sat Trăisteni, tarla 61, parcela N769/2 , punct Variantă Trăisteni, jud. Prahova, Suprafață imobil -S = 269 mp, categoria de folosință neproductiv .	-	-	-

Președinte de ședință,
Consilier Local
☞ *Feticu Vasile*

Intocmit,
Inspector Duță Mădălina

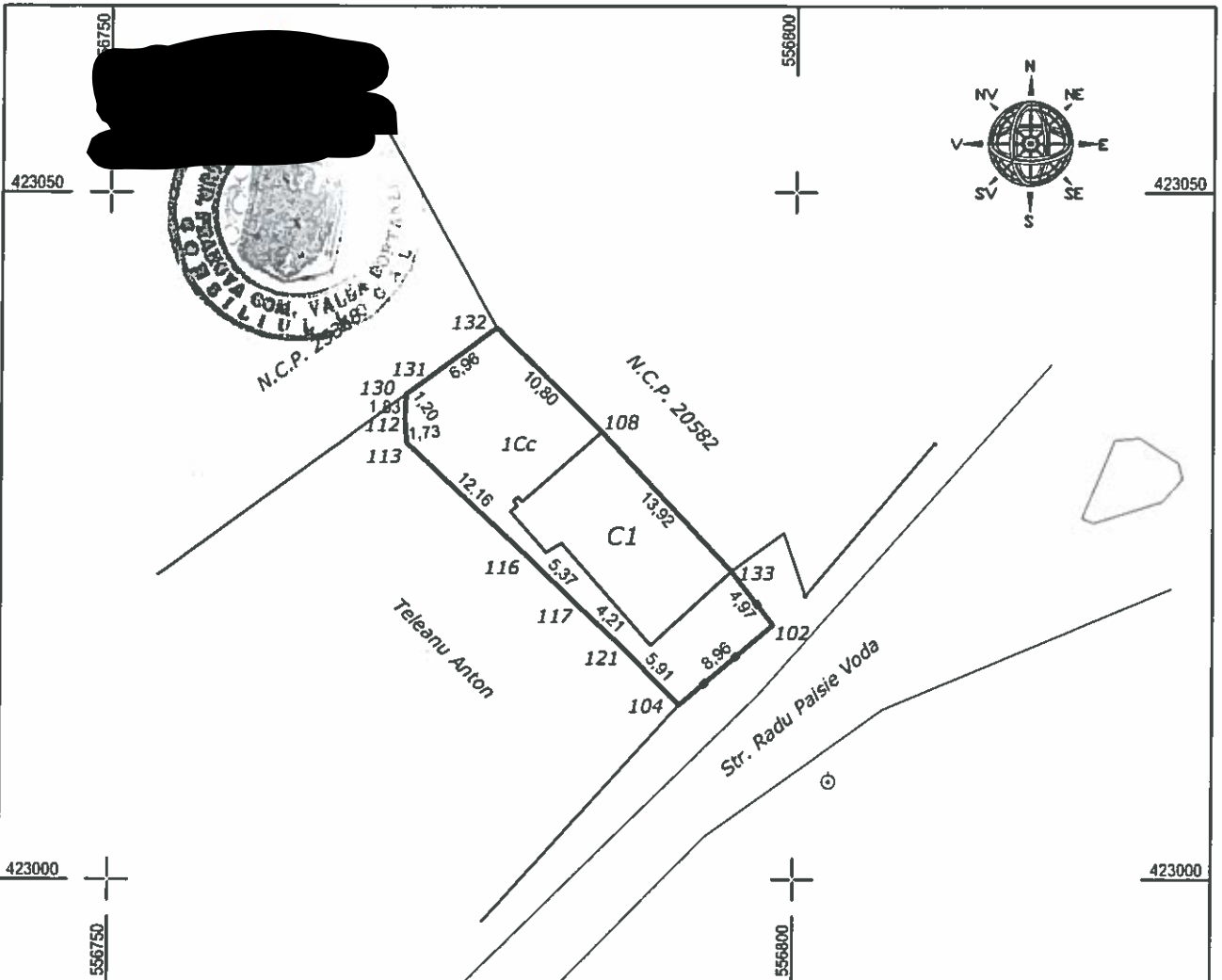


PLAN DE AMPLASAMENT SI DELIMITARE A IMOBILULUI

Anexa nr. 16

Scara 1:500

Nr. cadastral	Suprafata masurata	Adresa imobilului
	299 mp	Com. Valea Doftanei, Sat Tesila, Str. Radu Paisie Voda, nr. 1192, T50, Cc642 - intravilan, Jud Prahova
Cartea Funciara nr.	UAT	VALEA DOFTANEI




A. Date referitoare la teren

Nr. parcela	Categoria de folosinta	Suprafata [mp]	Mentiuni
1	Cc	299	Teren intravilan partial imprejmuit cu gard metalic.
Total		299	

B. Date referitoare la constructii

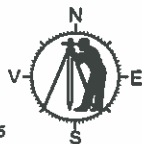
Cod constr.	Destinatia	Suprafata construita la sol [mp]	Mentiuni
C1	CAS	114.6	Constructia nu face obiectul prezentei documentatii.
Total		114.6	

Suprafata totala masurata a imobilului = 299mp
Suprafata din act = 299mp



MSS GEOTOP LAND SURVEYING S.R.L.

Comuna Alunis, sat Alunis, nr. 970
autorizat A N C.P.I.,
seria RO-B-3, nr. 2362, clasa III
email: mssgeotopo@gmail.com; Tel: 0766723946



Confirm executarea măsurătorilor la teren,
corectitudinea întocmirii documentației cadastrale și
corespondența acestora cu realitatea din teren.

Executant: Ing. SAVU Mihai-Sebastian
Dinuta Wignerov Mihai-Sebastian Savu
DN. nr. 111/2014 Sebastian Savu
gr. Inginer-Sebastian c=RO
Seria RO-B-3 nr. 2362 ANCP, seria RO-B-F
Cate 1077, C
Categorie A
Location

Data: NOIEMBRIE 2023

Date: 2023-11-28 14:13+02:00

Inspector

Confirm introducerea imobilului în baza de date integrată și atribuirea numărului cadastral

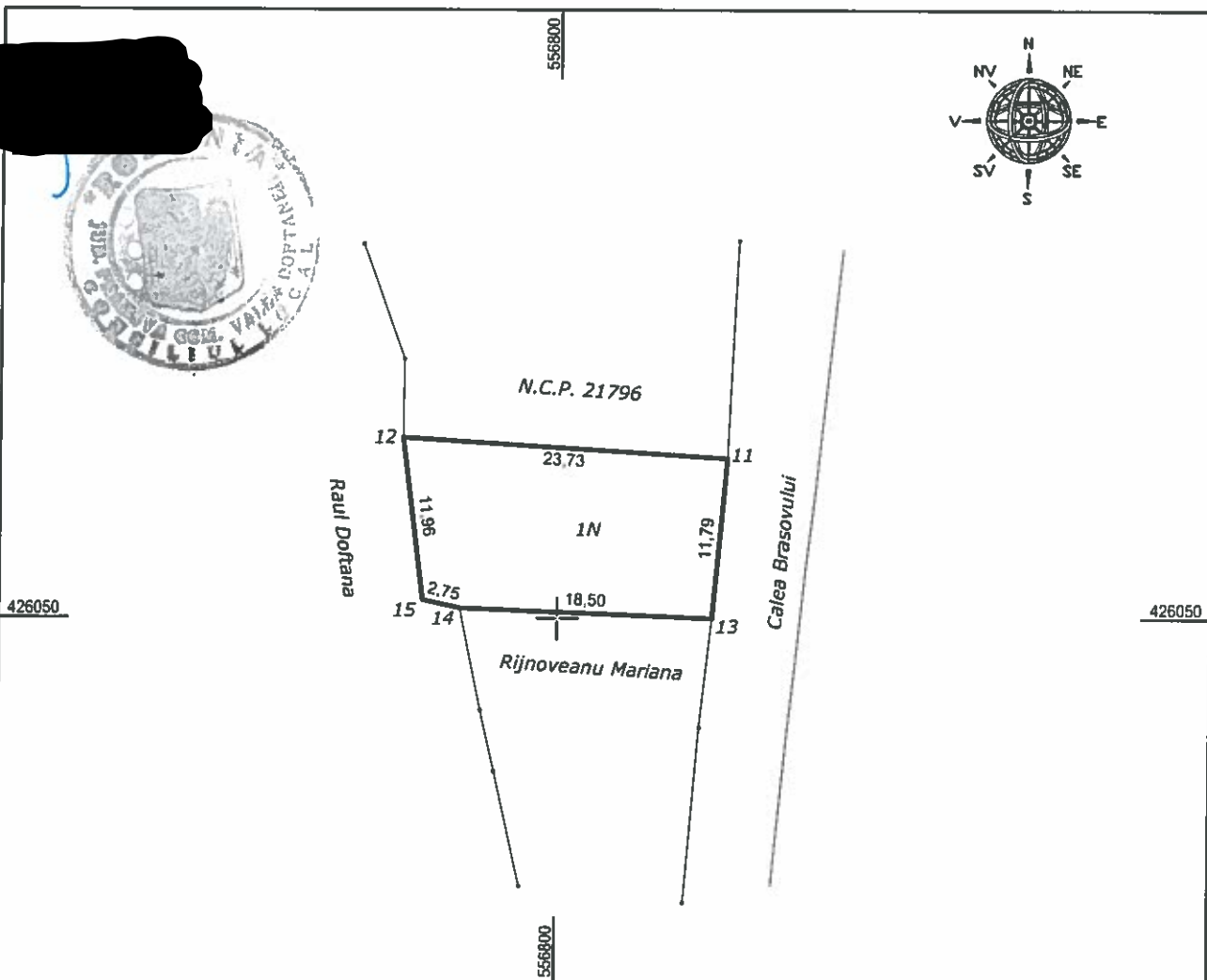
Data

PLAN DE AMPLASAMENT SI DELIMITARE A IMOBILULUI
Scara 1:500

Anexa nr. 16

Nr. cadastral	Suprafata masurata	Adresa imobilului
	269 mp	Comuna Valea Doftanei, punct "Varianta Traisteni", T61, N769/2 - extravilan, Jud. Prahova.

Cartea Funciara nr.	UAT	VALEA DOFTANEI
---------------------	-----	-----------------------



A. Date referitoare la teren

Nr. parcela	Categoria de folosinta	Suprafata (mp)	Mentiuni
1	N	269	Teren extravilan neimprejmit.
Total		269	

B. Date referitoare la constructii

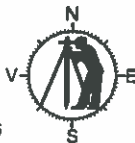
Cod constr.	Destinatia	Suprafata construita la sol (mp)	Mentiuni
Total			

Suprafata totala masurata a imobilului = 269mp
 Suprafata din act = 269mp



**MSS GEOTOP
 LAND SURVEYING S.R.L.**

Comuna Alunis, sat Alunis, nr. 970
 autorizat A.N.C.P.I.,
 seria RO-B-J, nr. 2362, clasa III
 email: mssgeotopo@gmail.com; Tel: 0766723946



Confirm executarea măsurătorilor la teren,
 corectitudinea întocmirii documentației cadastrale și
 corespondența acestora cu realitatea din teren

Executant: Ing. SAVU A. Mihai Sebastian
Digitally signed by Mihai Sebastian Savu
 DN: cn=Mihai Sebastian Savu, o=RO
 Reason: Autorizat ANCPPI, seria RO-B-F
 Categoria A
Mihai-Sebastian Savu
stian Savu

Location:
 Date: 2023-11-28 11:34:02.00

Inspector

Confirm introducerea imobilului în baza de date
 integrată și atribuirea numărului cadastral

Data